

# COMUNE DI SAN FILIPPO DEL MELA

(PROVINCIA DI MESSINA)

## PIANO DI UTILIZZO DEMANIO MARITTIMO

Titolo: Tavola

TAVOLA VINCOLI

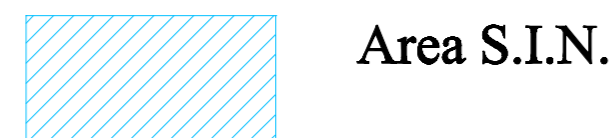
4

SCALA 1:10.000

DATA:

Ing. Pietro Varacalli  
Resp. Area Gestione Territorio


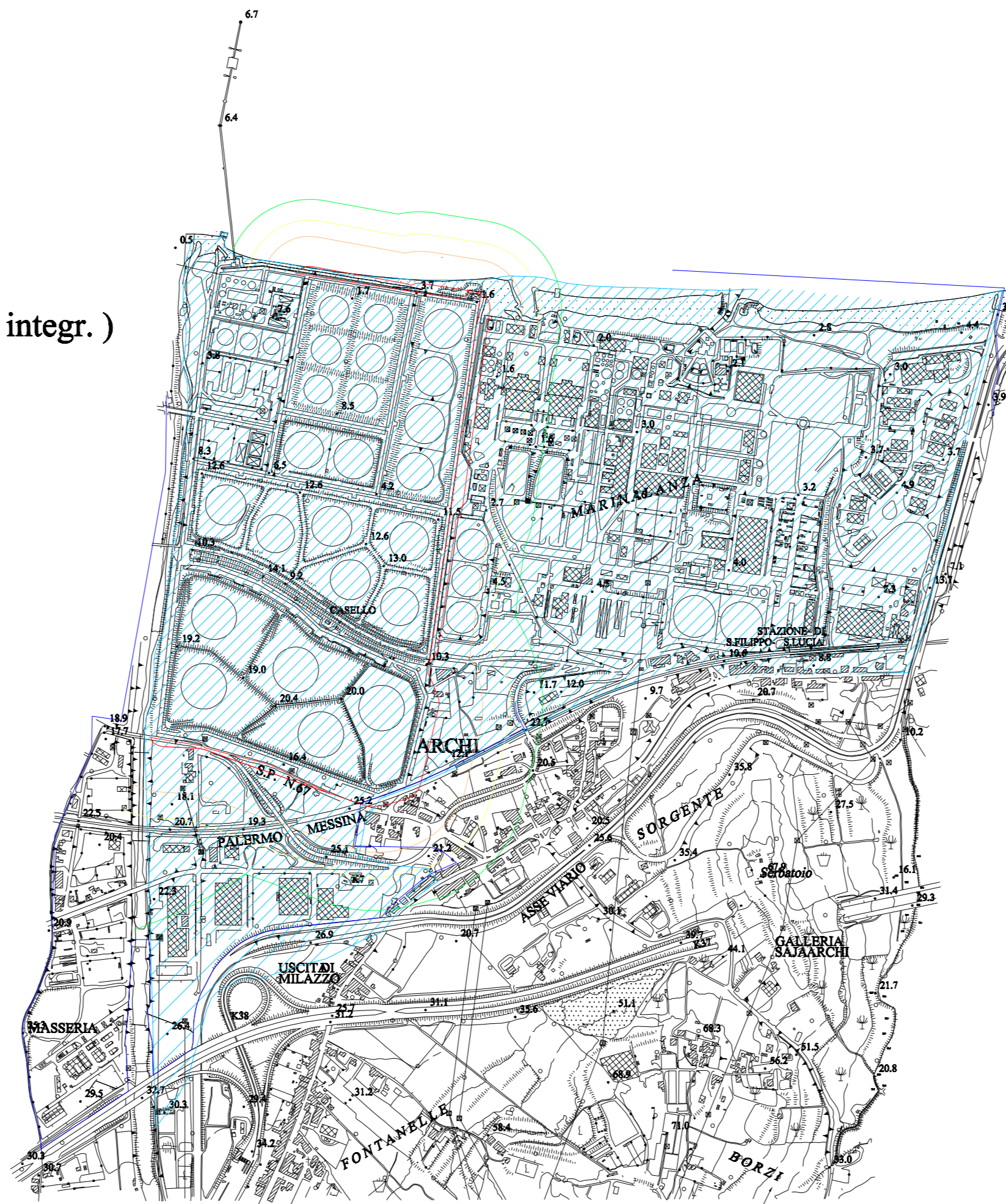
### LEGENDA




Area S.I.N.

#### Aree di Rischio ( D.M. 09.05.2001 n. 151 e succ. mod. ed integr. ) Raffineria di Milazzo

- Area di Sicuro Impatto (elevata letalità)
- Area di Inizio letalità
- Area di Danno (Lesioni irreversibili)
- Area d'Attenzione (lesioni reversibili)



Perimetrazione Area I.R.S.A.P. (ex A.S.I.)



Limite Area Demaniale Marittima  
ricadente all'interno del Piano Regolatore  
Portuale in fase di redazione da parte della  
Autorità Portuale di Messina

