

COMUNE DI SAN FILIPPO DEL MELA

(PROVINCIA DI MESSINA)

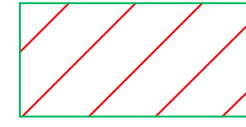
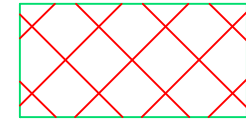
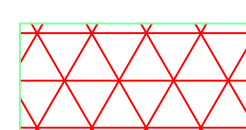
PIANO DI UTILIZZO DEMANIO MARITTIMO

Titolo:	Tavola
AREE DEMANIALI MARITTIME USO DEL SUOLO STATO DI FATTO	3

SCALA 1:2000 DATA:

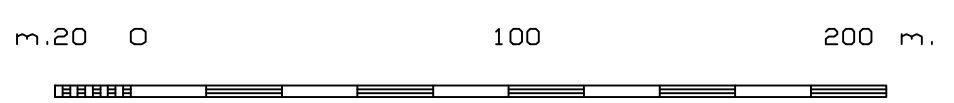
Ing. Pietro Varacalli
Resp. Area Gestione Territorio

LEGENDA

	Aree demaniali - Raffineria di Milazzo S.p.a. conc. n°15/2015 Aut. Port. Messina Milazzo
	Aree demaniali - Edipower s.p.a. conc. n°01/2006 Aut. Port. Messina Milazzo
	Aree demaniali - Consorzio I.R.S.A.P. (ex A.S.I.)



PROVINCIA DI MESSINA
Comune di S. Filippo del Mela
Foglio N° 1
Sviluppo Z



Scala di 1:2000