



COMUNE DI ALI' TERME

CITTA' METROPOLITANA DI MESSINA

DELIBERAZIONE ORIGINALE DEL CONSIGLIO

N 06 del 08.03.2017

OGGETTO: Adozione revisione del Piano Regolatore Generale, delle Norme Tecniche di Attuazione e del Regolamento Edilizio.

L'anno duemiladiciassette, addì otto del mese di MARZO alle ore 18:30 in Ali Terme nella consueta sala delle adunanze, si è riunito il Consiglio Comunale, regolarmente convocato. Presenti alla trattazione del punto in oggetto risultano:

CONSIGLIERI	Pres.	Ass.	CONSIGLIERI	Pres.	Ass.
GRASSO LORENZO	X		MELATO CARMELO	X	
MANGANARO AGATA	X		TRINGALI LAURA	X	
DI BLASI AGATA	X		MICALIZZI TOMMASO		X
CICALA RITA	X		FALCONE RICCARDO	X	
VITTIGLIO TERESA	X		CASSISI GIOVANNI	X	
STERRANTINO SANTINA		X	ROMEO ROBERTO	X	

Assenti: STERRANTINO S. MICALIZZI T.

Constatato che il numero dei presenti è legale, il Sig. LORENZO GRASSO assume la Presidenza e dichiara aperta la seduta alla quale assiste il Segretario del Comune DOTT.SSA ROBERTA FREON.

IL CONSIGLIO

Vista la proposta di deliberazione di cui all'oggetto.

Considerato che la proposta è munita dei pareri favorevoli e dell'attestazione prescritti dagli artt. 53 e 55 della Legge 142/90, come recepito dalla L.R. n° 48/91 e L.R. n° 30/2000.

Fatto proprio il contenuto formale e sostanziale del provvedimento proposto.

Con voti N. favorevoli e N. contrari, espressi nei modi e termini di legge,

DELIBERA

La proposta di cui in premessa, avente l'oggetto ivi indicato,

E' APPROVATA

AREA TECNICA

PROPOSTA DI DELIBERAZIONE DEL CONSIGLIO

Prot. N. 8478-T del 20 ottobre 2016

Il Proponente Sindaco Giuseppe Marino

OGGETTO: Adozione revisione del Piano Regolatore Generale, delle Norme Tecniche di Attuazione e del Regolamento Edilizio.

• **Premesso che:**

- lo strumento urbanistico generale vigente nel Comune di Ali Terme è il Piano Regolatore Generale adottato con deliberazione del Consiglio Comunale n° 101 del 23/12/1993, dichiarato operativo con ulteriore deliberazione del medesimo Consiglio Comunale n° 66 del 28/09/1995 e, successivamente, parzialmente annullato dall'Assessorato regionale Territorio e Ambiente giusta D.A. n. 118/DRU del 5/3/1998;
- ai sensi dell'art. 3 della L.R. 30/04/1991, n° 15 i Comuni dotati di piano generale sono obbligati alla sua revisione diciotto mesi prima dei prefissati termini decadenziali;
- all'uopo con delibera della Giunta Municipale n° 24 del 6/3/2006 è stato conferito l'incarico all'ing. Enrico Puleo da Palermo per la revisione del PRG;
- con successiva delibera di Giunta n° 75 del 24/7/2006 è stato conferito l'incarico per l'adeguamento dello studio geologico a supporto del PRG al dott. geol. Alfredo Natoli da Messina;
- in seguito, con delibera di Giunta n° 106 del 22/12/2006, è stato conferito l'incarico per l'aggiornamento e l'adeguamento dello studio agricolo-forestale al dott. agronomo Sergio Campagna da Ali Terme;
- con propria delibera n. 3 del 29/1/2007 sono state adottate le direttive generali da osservarsi nella stesura del piano ai sensi dell'art. 3, comma 7, della l.r. 30 aprile 1991, n° 15 e s.m.i.;
- con delibera del Consiglio Comunale n° 19 del 12/05/2010, sono state adottate le determinazioni sullo schema di massima del PRG, approvandolo, redatto in base alle direttive generali adottate con la predetta delibera consiliare n. 3 del 29/1/2007;

• **Considerato che:**

- la consegna dello studio agricolo forestale è stata effettuata in data 10/09/2007; successivamente lo stesso è stato aggiornato e la consegna dei nuovi elaborati è avvenuta in data 20/12/2010;
- la consegna dello studio geologico è stata effettuata in data 20/12/2010; successivamente, al fine di adeguare il medesimo studio geologico all'intervenuta Circolare n° 3/DRA del 20/06/2014 emanata dall'ARTA, lo stesso è stato aggiornato e la consegna dei nuovi elaborati è avvenuta in data 03/02/2015;
- gli elaborati relativi alla revisione del Piano Regolatore Generale e gli ulteriori allegati ad esso connessi, redatti dal progettista incaricato ing. Enrico Puleo, sono stati consegnati in data 15/07/2011 con nota assunta al protocollo n° 4165/1057-T; successivamente, a seguito dei rilievi mossi dall'Ufficio del Genio Civile in sede di esame ex art. 13 della legge n° 64/74 giusta nota prot. n° 56692 del 02/04/2015, il medesimo PRG è stato adeguato ai contenuti della suddetta nota e la consegna dei nuovi elaborati è avvenuta in data 07/08/2015 con nota assunta al protocollo al n° 7158;
- per la verifica della compatibilità con le previsioni del piano regolatore generale delle aree da destinare ad attrezzature, servizi pubblici e viabilità è stato redatto apposito stato di consistenza, a seguito di sopralluogo congiunto effettuato dal Responsabile dell'Area Tecnica e dal progettista incaricato in data 27/11/2015, giusta verbale in pari data;

- **Viste:**

- la nota prot. n° 1665 del 23/02/2015 con la quale è stato richiesto all'Ufficio del Genio Civile di Messina il parere ex art. 13 della Legge 2/2/1974, n° 64;
- la nota di riscontro del citato Ufficio del Genio Civile di Messina prot. n° 56692 in data 02/04/2015, assunta a protocollo n° 2924 in pari data, con la quale sono stati richiesti adeguamenti e modifiche ai contenuti del P.R.G.;
- la nota di questo Comune prot. n° 7410 del 20/08/2015 con la quale sono stati inoltrati gli elaborati del P.R.G., conformati a cura del progettista e del geologo incaricati, con gli adeguamenti e le modifiche richieste dal Genio Civile;
- la nota prot. n° 136582 del 10/09/2015 con la quale il richiamato Ufficio del Genio Civile di Messina ha rilasciato il prescritto parere ex art. 13 della Legge 2/2/1974, n° 64 in merito al Piano Regolatore Generale;

- **Richiamata:**

- la Legge regionale n° 4 del 16/4/2003 il cui art. 102 di interpretazione autentica dell'art. 2 della L.R. n° 71/78, dispone, al comma 2, che *"...dalla data di entrata in vigore della presente legge le prescrizioni esecutive possono essere adottate anche dopo l'approvazione del Piano regolatore generale e comunque entro il termine di centottanta giorni dalla data di pubblicazione nella Gazzetta Ufficiale della Regione Siciliana del decreto di approvazione dello strumento urbanistico generale"*;

- **Fatto evidenziare che:**

- l'Assessorato Regionale Territorio e Ambiente, con nota prot. n° 14796 del 6/7/2012, ha fatto rilevare l'obbligo della predisposizione degli atti che devono condurre all'espressione del "parere motivato" ex art. 14 del D.Lgs. n° 152/06 e s.m.i., relativo alla Valutazione Ambientale Strategica degli atti di pianificazione, ai sensi e per gli effetti dell'art. 59 della l.r. n° 6/2009, così come modificato dall'art. 11, comma 41, della l.r. n° 26/2012;
- sussiste dunque l'obbligo della Valutazione Ambientale Strategica (VAS) del P.R.G. ai sensi del D.Lgs. n° 152/06 e s.m.i., scaturito dal richiamato art. 11, comma 41, della l.r. 9/5/2012, n° 26;
- con determinazione n° 245/T del 08/10/2012 è stato conferito, al medesimo progettista incaricato della revisione del P.R.G., incarico per la redazione della VAS;
- gli elaborati del Rapporto Preliminare alla VAS, redatti dal citato progettista incaricato ing. Enrico Puleo, sono stati consegnati in data 23/01/2013 con nota assunta al protocollo n° 488/130-T; successivamente, a seguito della conclusione della fase di cui al predetto Rapporto Preliminare, il medesimo progettista ha consegnato il Rapporto Ambientale per la VAS del PRG, completo di Sintesi non tecnica e di Questionario di Consultazione, con nota assunta al protocollo al n° 8009 in data 30/12/2013;
- con nota prot. n° 488/130-T del 7/2/2013 questo Comune, quale autorità procedente, ha trasmesso al Dipartimento Regionale dell'Ambiente (D.R.A.), quale autorità competente, il Rapporto Preliminare per la VAS del PRG per l'avvio della relativa procedura ai sensi dell'art. 13, comma 1, del richiamato D.Lgs. n° 152/06 e s.m.i.;
- con nota prot. n° 27428 del 17/6/2013 e successiva nota di rettifica prot. n° 31238 in data 11/7/2013, il citato D.R.A. ha avviato la fase di consultazione al Rapporto Preliminare conclusasi in data 10/8/2013 come da certificazione a firma del Responsabile dell'area Tecnica in data 16/9/2013, ritualmente trasmessa al D.R.A. in data 18/9/2013 con nota prot. n° 4293/902-T, dalla quale si evince che sullo stesso Rapporto Preliminare non sono pervenuti pareri o osservazioni da parte dei soggetti competenti in materia ambientale;
- questo Comune con successiva nota prot. n° 1823/501-T del 12/3/2014 ha trasmesso al predetto D.R.A. il Rapporto Ambientale per la VAS del PRG ai sensi dell'art. 13, comma 5, del D.Lgs. n° 152/06 e s.m.i.;
- il D.R.A. con nota prot. n° 20398 in data 7/5/2014 ha preso atto della documentazione trasmessa

con la suddetta nota chiedendo l'invio di documentazione integrativa, cui questo Comune ha dato riscontro con nota prot. n° 3797 del 26/5/2014;


- con ulteriore nota prot. n° 26924 datata 11/6/2014 il medesimo D.R.A. prendeva atto della documentazione integrativa inviata, indicando, tra l'altro, che il PRG, lo Studio Geologico nonché lo Studio Agricolo Forestale si sarebbero dovuti adottare da parte del Consiglio Comunale contestualmente al Rapporto Ambientale;
 - il D.P.R.S. 8/7/2014, n° 23, al comma 5 dell'art. 10, ha regolamentato specificatamente in tal senso;
 - in seguito il D.R.A., giusta nota prot. 53845 del 19/11/2014, ha rilevato che lo studio geologico a supporto della proposta di Piano risultava redatto secondo la "vecchia normativa" e, pertanto, che lo stesso doveva essere aggiornato alle disposizioni dell'intervenuta Circolare n° 3 del 20/6/2014 dell'ARTA Sicilia (GURS n° 28 dell'11/7/2014) ai fini della prosecuzione della suddetta procedura ambientale, sia in ordine alla pubblicazione/consultazione della documentazione sia al fine di evitare il rilascio di un parere motivato ad una proposta di piano che non riporta il reale stato dei luoghi;
 - tale aggiornamento dello studio geologico è stato regolarmente compiuto per come anzi indicato al "considerato";
 - ricorre, pertanto, la necessità di riavviare la procedura relativa alla pubblicazione/consultazione del Rapporto Ambientale, ai sensi del D.Lgs. n° 152/06 e s.m.i., in relazione all'aggiornamento di cui sopra e, per come regolamentato dal suddetto comma 5 dell'art. 10 del D.P.R.S. 8/7/2014, n° 23, contestualmente all'adozione del PRG;
- **Esaminati** gli elaborati relativi alla revisione del Piano Regolatore Generale;
 - **Visti:**
 - la relazione istruttoria dell'Ufficio Tecnico Comunale in ordine all'iter procedurale del progetto di revisione del PRG con le considerazioni e le osservazioni in essa elencate;
 - il procedimento concluso, per come anzi riportato, relativo al Rapporto Preliminare per la Valutazione Ambientale Strategica (VAS) ex art. 13, comma 1, del D.Lgs. 3/4/2006, n° 152 e ss.mm.ii., svolto secondo l'iter di cui agli artt. 11 e segg. del medesimo D.Lgs.;
 - il Rapporto Ambientale per la Valutazione Ambientale Strategica, con allegati la Sintesi non Tecnica ed il Questionario di Consultazione relativi alla V.A.S., ai fini della fase di consultazione della stessa V.A.S. connessa al P.R.G.;
 - **Dato atto che:**
 - ai sensi dell'art. 3 della L.R. n° 71/78, dopo l'adozione della Revisione del P.R.G. e del R.E.C., va data pubblicità degli atti adottati nella GURS, in un quotidiano a diffusione regionale, presso l'Albo Pretorio, nonché a mezzo avvisi da rendere pubblici nel territorio comunale sul loro avvenuto deposito, così come del Rapporto Ambientale e della Sintesi non tecnica, unitamente al Questionario di Consultazione, ai fini della definizione delle successive fasi della VAS del PRG, con obbligo di pubblicazione limitatamente alla GURS, ai sensi dell'art. 14 del D.Lgs. n° 152/2006 e ss.mm.ii. e dell'art. 10 del D.P.R.S. n° 23/2014;
 - occorre provvedere, con appositi atti a cura del Responsabile dell'Area Tecnica, agli impegni di spesa per gli adempimenti previsti dall'art. 3 della precitata L.R. 71/78 e dall'art. 14 dell'anzidetto D.Lgs. 152/2006;
 - **Visti:**
 - le LL.RR. n° 71/78, n° 15/91, n° 17/94 e loro ss.mm.ii.;
 - il D.M. 2/4/1968, n° 1444;
 - gli artt. 2 e 3 della L.R. 27/12/1978, n° 71;
 - l'art. 3, comma 8, della L.R. 30/4/1991, n° 15;
 - la Circolare ARTA/DRU prot. n° 52120 del 5/8/2011;

- il D.Lgs. 3/4/2006, n° 152 e ss.mm.ii.;
- l'art. 102 della L.R. 16/4/2003, n° 4;
- il D.P.R.S. n° 23 dell'8/7/2014;
- l'art. 12, 3° comma, del D.P.R. 6/6/3001, n° 380;
- l'O.A.EE.LL. della Regione Siciliana;
- lo Statuto Comunale,


PROPONE DI DELIBERARE

- 1) Di adottare la revisione del Piano Regolatore Generale (P.R.G.), le Norme Tecniche di Attuazione (N.T.A.) ad esso annesse e il Regolamento Edilizio (R.E.C.) del Comune di Ali Terme, redatti dall'ing. Enrico Puleo, corredati dallo stato di consistenza delle aree da destinare ad attrezzature, servizi pubblici e viabilità, dallo Studio Agricolo Forestale redatto dal dott. agronomo Sergio Campagna, dallo Studio Geologico redatto dal dott. geologo Alfredo Natoli e dal parere ex art. 13 della Legge 2/2/1974, n° 64, reso dall'Ufficio del Genio Civile di Messina, i cui elaborati tutti si allegano alla presente per farne parte integrante e sostanziale, secondo le elencazioni di seguito riportate sotto la voce "*Allegati alla proposta di delibera*".
- 2) Di prendere atto del Rapporto Ambientale per la Valutazione Ambientale Strategica, con allegati la Sintesi non Tecnica ed il Questionario di Consultazione relativi alla V.A.S., ai fini della fase di consultazione della stessa V.A.S. connessa al P.R.G., dando atto che sul Rapporto Preliminare non sono pervenuti pareri o osservazioni da parte dei soggetti competenti in materia ambientale.
- 3) Di prendere atto della relazione istruttoria redatta dall'UTC in ordine all'iter procedurale del progetto di revisione del PRG con le considerazioni e le osservazioni in essa elencate, allegata alla presente.
- 4) Di rinviare l'adozione delle prescrizioni esecutive ai sensi dell'art. 102 della L.R. 16/4/2003, n° 4.
- 5) Di dare atto che con l'adozione della revisione del P.R.G., delle annesse N.T.A. e del R.E.C., in pendenza dell'approvazione da parte dell'Assessorato Regionale Territorio e Ambiente/D.R.U. degli atti relativi al nuovo strumento urbanistico generale, entreranno in vigore le misure di salvaguardia ai sensi dell'art. 12, 3° comma, del D.P.R. 6/6/3001, n° 380.
- 6) Di dare atto altresì che copia degli atti del PRG e della VAS saranno depositati e pubblicati ai sensi di legge e, successivamente, trasmessi all'Assessorato Regionale Territorio e Ambiente/D.R.U. e D.R.A. per gli adempimenti di competenza.
- 7) Dare mandato all'Area Amministrativa ed all'Area Tecnica, ognuna per le rispettive competenze, di curare tutti gli adempimenti susseguenti alla presente adozione.

L'istruttore



Il Proponente



Allegati alla proposta di delibera:

a) P.R.G., N.T.A. e R.E.C.

- Relazione generale;
- Dimensionamento;
- Norme Tecniche di Attuazione;
- Regolamento Edilizio;
- Tav. 1 – Schema regionale - scala 1:250.000;
- Tav. 2 – Stato di fatto e vincoli del territorio comunale - scala 1:4.000;
- Tav. 3 – Stato di fatto e vincoli del centro abitato - scala 1:2.000;
- Tav. 4 – Zonizzazione del territorio comunale - scala 1:4.000;
- Tav. 5 – Zonizzazione del centro abitato - scala 1:2.000.

b) Studio Agricolo Forestale

- Relazione generale illustrativa
- Planimetria del territorio: colture in atto
- Planimetria del territorio: capacità d'uso dei suoli
- Planimetria del territorio: impianti a servizio dell'agricoltura

c) Studio Geologico

- Relazione Geologico-Tecnica;
- All. 1 – Carta geologica - scala 1:10.000;
- All. 2 – Sezioni geologiche A-A' B-B' C-C' D-D' E-E' - scala 1:5.000
- All. 3 – Carta geomorfologica - scala 1:10.000;
- All. 4 – Carta idrogeologica - scala 1:10.000;
- All. 5 – Carta dell'acclività - scala 1:10.000;
- All. 6 – Carta della pericolosità geologica - scala 1:10.000;
- All. 7 – Carta pericolosità sismica - scala 1:10.000;
- All. 8 – Carta della suscettività all'edificazione - scala 1:10.000;
- All. 9 – Carta geologica - scala 1:2.000;
- All. 10 – Carta litotecnica - scala 1:2.000;
- All. 11 – Profili litotecnici - scala 1:1.000 (All. 11a, 11b, 11c, 11d);
- All. 12 – Carta geomorfologica - scala 1:2.000;
- All. 13 – Carta della pericolosità geologica - scala 1:2.000;
- All. 14 – Carta della pericolosità sismica - scala 1:2.000;
- All. 15 – Carta di sintesi per la pianificazione generale - scala 1:2.000;
- All. 16 – Indagini geognostiche, geotecniche e geofisiche;
- All. 17 – Carta delle microzone omogenee in prospettiva sismica - scala 1:5.000.

d) Procedura V.A.S.

- Rapporto Ambientale;
- Rapporto Ambientale - Compatibilità paesaggistica scelte di PRG;
- Sintesi non tecnica;
- Questionario di Consultazione.

e) Stato di consistenza delle aree da destinare ad attrezzature, servizi pubblici e viabilità - Verifica della compatibilità con le previsioni del PRG

- Verbale in data 27/11/2015.

f) Parere del Genio Civile di Messina

- Parere ex art. 13 della Legge 2/2/1974, n° 64, prot. n° 136582 del 10/09/2015.

g) Relazione istruttoria

- Relazione istruttoria dell'Ufficio Tecnico in data 10/10/2016.

PARERI AI SENSI DELL'ART. 53, COMMA 1° LEGGE 142/90

- In ordine alla regolarità tecnica della presente proposta di deliberazione si esprime parere favorevole.

Ali Terme, 20/10/2016



IL RESPONSABILE DEL SERVIZIO
Il Responsabile dell'Area Tecnica
(Geom. Aldo Barbera)

[Handwritten signature]

- In ordine alla regolarità contabile riguardante il provvedimento in oggetto si esprime parere favorevole

Ali Terme, 24-10-2016

IL RAGIONIERE COMUNALE
(Rag. Carmelo Carella)

[Handwritten signature]

VERBALE DELLA SEDUTA CONSILIARE DEL 08.03.2017

OGGETTO: Adozione revisione del Piano Regolatore Generale, delle Norme Tecniche di Attuazione e del Regolamento Edilizio.

Il Presidente introduce il punto in oggetto e dà atto di aver visionato la richiesta di rinvio del PRG ai progettisti e di annullamento della presente seduta di C.C. presentata dai Consiglieri Melato e Tringali. Ritiene tuttavia che la stessa entri nel merito dei contenuti del PRG oggetto della proposta e che quindi, prima di ogni relativa discussione e votazione, sia necessario valutare la compatibilità o meno dei Consiglieri.

Il Consigliere Melato dichiara che la propria nota riguardava le direttive già date dal C.C.

Il Presidente ribadisce che prima di iniziare a trattare il punto è necessario acquisire le dichiarazioni di compatibilità. Procede dunque a interrogare i Consiglieri presenti ottenendo le seguenti dichiarazioni:

Romeo Roberto – si dichiara incompatibile e abbandona la seduta;

Falcone Riccardo – si dichiara incompatibile e abbandona la seduta;

Cicala Rita – si dichiara incompatibile e abbandona la seduta;

Manganaro Agata – si dichiara incompatibile e abbandona la seduta;

Cassisi Giovanni – si dichiara incompatibile e abbandona la seduta;

Vittiglio Teresa – si dichiara incompatibile e abbandona la seduta;

Di Blasi Agata – si dichiara incompatibile e abbandona la seduta;

Melato Carmelo – chiede che venga messo a verbale che gli è stato impedito di presentare e discutere osservazioni sul mancato rispetto delle direttive date ai progettisti per il PRG e sulla mancata corretta rappresentazione dei luoghi. Quindi, si dichiara incompatibile e abbandona la seduta;


Tringali Laura – si dichiara incompatibile e abbandona la seduta.

Il Presidente chiede che sia allegata al verbale la dichiarazione di incompatibilità presentata dal Consigliere Sterrantino Santina, assente. Inoltre, a seguito delle dichiarazioni del Consigliere Melato, ribadisce che le motivazioni poste a supporto della richiesta di rinvio (*rientra in aula il Consigliere Melato per ascoltare la dichiarazione del Presidente - Il Presidente sospende la seduta alle ore 19,00 e la riapre dopo qualche minuto*) entrano nel merito dei contenuti del PRG e pertanto

non possono essere discusse prima della valutazione della compatibilità o meno dei Consiglieri. Quindi, dichiara la propria incompatibilità.

La seduta pertanto è chiusa alle ore 19,05 per mancanza del numero legale, senza rinvio al giorno successivo dal momento che – in considerazione delle dichiarazioni di incompatibilità da parte dei Consiglieri Comunali in merito all'oggetto – non potrebbe comunque sussistere il numero legale per la discussione del punto, e con l'invito al Sindaco di richiedere al competente Assessorato regionale la nomina di apposito Commissario sostitutivo.

Il Sindaco
Giovanni...



Al Sindaco

Comune di Alì Terme

OGGETTO: ASTENSIONE per l'approvazione del P.R.G.

La Sottoscritta Santina Sterrantino, consigliere comunale del comune di Alì Terme,

COMUNICA

Alla S.V. che il proprio marito Micali Giovanni, è proprietario di:

- 

e che la scrivente non possiede ne terreni e ne abitazioni.


Dichiara quindi la propria incompatibilità all'approvazione del P.R.G. delle suddette zone.

Alì Terme, 08/03/2017


Sterrantino Santina

La presente deliberazione, dopo la lettura, si sottoscrive per conferma.


IL PRESIDENTE



IL CONSIGLIERE ANZIANO



IL SEGRETARIO COMUNALE



CERTIFICATO DI PUBBLICAZIONE	CERTIFICATO DI ESECUTIVITA'
<p>Il sottoscritto Segretario certifica, su conforme attestazione dell'Addetto, che la presente deliberazione è stata pubblicata all'Albo pretorio on-line di questo Comune per gg.15 consecutivi: Reg. n° _____ dal _____ al _____ <i>Il Responsabile:</i> _____ IL SEGRETARIO COMUNALE _____</p>	<p>Si certifica che la presente deliberazione è divenuta esecutiva il _____ <input type="checkbox"/> ai sensi dell'art. 12, comma 1°, L.R. 44/91 e s.m.i. <input type="checkbox"/> ai sensi dell'art. 12, comma 2°, L.R. 44/91 e s.m.i. IL SEGRETARIO COMUNALE _____</p>

