ALLEGATO

Aggiornamento a metodologia invariata dei fabbisogni standard dei comuni per il 2018

in base agli artt. 6 e 7 del D. Lgs. 26 novembre 2010, n. 216

SOSE - SOLUZIONI PER IL SISTEMA ECONOMICO S.P.A.

sose

13 settembre 2017

Il rapporto è stato realizzato da

SOSE - Soluzioni per il Sistema Economico S.p.A.

Sede legale e operativa
Via Mentore Maggini n. 48C
00143 Roma - Italy
P.I. 05851091008
Tel. +3906508311
Fax +390650831301
www.sose.it

Per richiedere informazioni inviare una email all'indirizzo info@sose.it
Per inviare una email tramite posta elettronica certificata utilizzare l'indirizzo info@pec.sose.it

Il rapporto è stato chiuso l'08/09/2017



INDICE

Elenco delle figure

Elenco delle tabelle

Elenco delle abbreviazioni

Introduzione
Regole generali per l'aggiornamento
Compilazione del questionario FC20U e qualità dei dati raccolti

I Modello di stima - Funzione di costo

1 LE FUNZIONI DI ISTRUZIONE PUBBLICA
1.1 La definizione delle variabili
1.2 Calcolo del fabbisogno standard

2 LE FUNZIONI RIGUARDANTI LA GESTIONE DEL TERRITORIO E DELL'AMBIENTE- SERVIZIO SMALTIMENTO RIFIUTI
2.1 La definizione delle variabili
2.2 Calcolo del fabbisogno standard

3 LE FUNZIONI NEL SETTORE SOCIALE - SERVIZI DI ASILI NIDO
3.1 La definizione delle variabili
3.2 Calcolo del fabbisogno standard

II Modello di stima - Funzione di spesa

4 LE FUNZIONI GENERALI DI AMMINISTRAZIONE GESTIONE E CONTROLLO
4.1 La definizione delle variabili
4.2 Calcolo del fabbisogno standard

5 LE FUNZIONI DI POLIZIA LOCALE
5.1 La definizione delle variabili
5.2 Calcolo del fabbisogno standard

6 LE FUNZIONI DI VIABILITÀ E TERRITORIO
6.1 La definizione delle variabili
6.2 Calcolo del fabbisogno standard

III Modello di stima - Funzione di spesa aumentata

7 LE FUNZIONI NEL CAMPO DEI TRASPORTI (TRASPORTO PUBBLICO LOCALE)
7.1 La definizione delle variabili
7.2 Calcolo del fabbisogno standard

8 LE FUNZIONI NEL SETTORE SOCIALE AL NETTO DEL SERVIZIO DI ASILI NIDO
8.1 La definizione delle variabili
8.2 Calcolo del fabbisogno standard

IV Analisi

9 ANALISI DI SENSITIVITÁ
9.1 Istruzione pubblica
9.2 Smaltimento rifiuti
9.3 Asili nido
9.4 Funzioni generali
9.5 Polizia locale
9.6 Viabilità e territorio
9.7 Trasporto pubblico locale
9.8 Sociale

V APPENDICI

Appendice A LE VARIABILI RELATIVE AI PREZZI DEI FATTORI PRODUTTIVI

Appendice B IL QUESTIONARIO UNICO FC20U PER I COMUNI, LE UNIONI DEI COMUNI E LE COMUNITÁ MONTANE

Appendice C I COEFFICIENTI DI RIPARTO

ELENCO DELLE FIGURE

Figura 9.1 **Istruzione pubblica - confronto tra la variazione percentuale del fabbisogno e la variazione percentuale dei residenti tra 3 e 14 anni** . . . . . .
Figura 9.2 **Smaltimento rifiuti, confronto tra la variazione percentuale del fabbisogno e la variazione percentuale della quantità di rifiuti** . . . . . .
Figura 9.3 **Asili nido, impatto della variazione dei bambini serviti e voucher** . . . . . .
Figura 9.4 **Funzioni generali, confronto tra la variazione percentuale del fabbisogno e la variazione percentuale della popolazione residente** . . . . . .
Figura 9.5 **Polizia locale, confronto tra la variazione percentuale del fabbisogno e la variazione percentuale della popolazione residente** . . . . . .
Figura 9.6 **Viabilità e territorio, confronto tra la variazione percentuale del fabbisogno e la variazione percentuale della popolazione residente** . . . . . .
Figura 9.7 **TPL, confronto tra la variazione percentuale del fabbisogno e la variazione percentuale della popolazione residente** . . . . . .
Figura 9.8 **Sociale, confronto tra la variazione percentuale del fabbisogno e la variazione percentuale della popolazione residente** . . . . . .



ELENCO DELLE TABELLE

Tabella 1 **Distribuzione % di compilazione del questionario FC20U per regione** . . . . . .
Tabella 2 **Distribuzione % di compilazione del questionario FC20U per fascia dimensionale**
Tabella 3 **Ripartizione delle anomalie per tipologia di recall** . . . . . .
Tabella 4 **Ripartizione anomalie relative a ciascuna variabile numerica per quadro** . . . . .
Tabella 1.1 **Istruzione pubblica, variabili utilizzate nella stima dei fabbisogni standard** . . .
Tabella 1.2 **Istruzione pubblica, variabili che concorrono al calcolo del fabbisogno standard**
Tabella 2.1 **Smaltimento rifiuti, variabili utilizzate nella stima dei fabbisogni standard** . . .
Tabella 2.2 **Smaltimento rifiuti, variabili che concorrono al calcolo del fabbisogno standard**
Tabella 3.1 **Asili nido, variabili utilizzate nella stima dei fabbisogni standard** . . . . . .
Tabella 3.2 **Asili nido, variabili che concorrono al calcolo del fabbisogno standard** . . . . . .
Tabella 3.3 **Asili nido, distribuzione dei comuni per tipologia di valori assegnati** . . . . . .
Tabella 3.4 **Asili nido, coefficiente di contrazione tra 2013 e 2015 della popolazione residente 0 - 2 anni (media regionale)** . . . . . .
Tabella 4.1 **Funzioni generali, variabili utilizzate nella stima dei fabbisogni standard** . . . .
Tabella 4.2 **Funzioni generali, variabili che concorrono al calcolo del fabbisogno standard** .
Tabella 5.1 **Polizia Locale, variabili utilizzate nella stima dei fabbisogni standard** . . . . . .
Tabella 5.2 **Polizia Locale, variabili che concorrono al calcolo del fabbisogno standard** . . .
Tabella 6.1 **Viabilità e Territorio, variabili utilizzate nella stima dei fabbisogni standard** . .
Tabella 6.2 **Viabilità e Territorio, variabili che concorrono al calcolo del fabbisogno standard**
Tabella 7.1 **TPL, variabili utilizzate nella stima dei fabbisogni standard** . . . . . .
Tabella 7.2 **TPL, variabili che concorrono al calcolo del fabbisogno standard** . . . . . .
Tabella 7.3 **Indicatore di intensità della dummy presenza del servizio (*Km percorsi*, *Numero di passeggeri*)** . . . . . .
Tabella 7.4 **Indicatore di intensità della dummy presenza tipologia di servizio (metro, tram)**
Tabella 7.5 **Indicatore di intensità della dummy presenza tipologia di servizio (servizio urbano di navigazione, servizio con impianti a fune e servizi filoviario)** . . . . .
Tabella 8.1 **Servizi sociali, variabili utilizzate nella stima dei fabbisogni standard** . . . . . .
Tabella 8.2 **Servizi sociali, variabili che concorrono al calcolo del fabbisogno standard** . . .
Tabella 8.3 **Indicatore di intensità della dummy presenza complessiva delle tipologie di target**
Tabella 8.4 **Indicatore di intensità della dummy presenza complessiva delle macro aree di intervento** . . . . . .
Tabella 9.1 **Istruzione pubblica, stima dell'elasticità tra fabbisogno e singole variabili** . . . .
Tabella 9.2 **Smaltimento rifiuti, stima dell'elasticità tra fabbisogno e singole variabili** . . . .
Tabella 9.3 **Asili nido, stima dell'elasticità tra fabbisogno e singole variabili** . . . . . .
Tabella 9.4 **Funzioni generali, stima dell'elasticità tra fabbisogno e singole variabili** . . . . .
Tabella 9.5 **Polizia locale - stima dell'elasticità tra fabbisogno e singole variabili** . . . . . .
Tabella 9.6 **Viabilità e territorio, stima dell'elasticità tra fabbisogno e singole variabili** . . .
Tabella 9.7 **TPL, stima dell'elasticità tra fabbisogno e singole variabili** . . . . . .
Tabella 9.8 **Servizi sociali, stima dell'elasticità tra fabbisogno e singole variabili** . . . . . .
Tabella A.1 **Funzioni generali - Costo medio del lavoro per addetto** . . . . . .
Tabella A.2 **Polizia locale - Costo medio del lavoro per addetto** . . . . . .
Tabella A.3 **Viabilità e Territorio - Costo medio del lavoro per addetto** . . . . . .
Tabella A.4 **Asili nido - Costo medio del lavoro per addetto** . . . . . .
Tabella A.5 **Polizia Locale - Spesa media per l'uso dei veicoli (assicurazioni e carburante)** .
Tabella A.6 **Livello delle locazioni immobiliari ad uso ufficio prezzo mensile al mq (Osservatorio del mercato immobiliare - Secondo semestre 2015)** . . . . . .
Tabella C.1 **Pesi per l'aggregazione dei coefficienti di riparto dei singoli servizi** . . . . . .



ELENCO DELLE ABBREVIAZIONI

ANCI	*Associazione Nazionale Comuni Italiani*
CTFS	*Commissione tecnica per i fabbisogni standard*
FaS	*Fabbisogno Standard*
FSC	*Fondo di Solidarietà Comunale*
IFEL	*Istituto per la Finanza e l'Economia Locale, fondazione ANCI*
ISPRA	*Istituto Superiore per la Protezione e la Ricerca Ambientale*
ISTAT	*Istituto nazionale di statistica*
MEF	*Ministero dell'Economia e delle Finanze*
MIUR	*Ministero dell'Istruzione, dell'Università e della Ricerca*
MISE	*Ministero dello Sviluppo Economico*
MUD	*Modello Unico di Dichiarazione Ambientale*
Nota FaS 2016	*"Revisione della metodologia dei fabbisogni standard dei comuni" approvata dalla Commissione tecnica per i fabbisogni standard (CTFS) in data 13 settembre 2016, adottata con il DPCM del 29 dicembre 2016 e pubblicata in Gazzetta Ufficiale il 22 febbraio 2017*
OLS	*Ordinary Least Squares*
OMI	*Osservatorio del Mercato Immobiliare*
RSO	*Regioni a Statuto Ordinario*
SOSE	*Soluzioni per il Sistema Economico S.p.A.*
TPL	*Trasporto pubblico locale*



INTRODUZIONE

La presente nota metodologica è stata predisposta da *Soluzioni per il Sistema Economico S.p.A.* (SOSE) ai sensi dell'articolo 7 del Decreto legislativo 26 novembre 2010, n. 216 allo scopo di illustrare la procedura di revisione dei coefficienti di riparto dei fabbisogni standard delle funzioni fondamentali dei comuni delle *Regioni a Statuto Ordinario* (RSO), da utilizzarsi per l'assegnazione del 55% del *Fondo di Solidarietà Comunale* (FSC) in base a quanto disposto per il 2018 dall'articolo 1 comma 449 lettera c) della Legge 11 dicembre 2016, n. 232.

Il processo di revisione è stato realizzato in cooperazione e con il supporto scientifico dell'*Istituto per la Finanza e l'Economia Locale, fondazione ANCI* (IFEL) e ha riguardato soltanto la base dati, aggiornando l'annualità di riferimento dal 2013 al 2015 ai sensi dell'art. 6, comma 1 del D. Lgs. 216/2010. I modelli di riferimento per la stima dei fabbisogni standard sono rimasti invariati, di conseguenza, per le regole di calcolo si rimanda interamente alla nota metodologica *"Revisione della metodologia dei fabbisogni standard dei comuni" approvata dalla Commissione tecnica per i fabbisogni standard (CTFS) in data* 13 *settembre* 2016, *adottata con il DPCM del* 29 *dicembre* 2016 *e pubblicata in Gazzetta Ufficiale il* 22 *febbraio* 2017 (Nota FaS 2016).

In linea con la metodologia vigente, i fabbisogni standard sono stati aggiornati con riferimento ai seguenti servizi delle funzioni fondamentali:

- *Istruzione pubblica* che comprende i servizi relativi alla scuola dell'infanzia, agli altri ordini di scuola (primaria e secondaria di primo e secondo grado), al trasporto, alla refezione, all'assistenza e trasporto disabili e ad altri servizi complementari come i centri estivi;
- *Smaltimento rifiuti*, ovvero al complesso delle attività direttamente o indirettamente connesse alla raccolta, alla trasformazione, all'allontanamento, al recupero e allo smaltimento dei rifiuti solidi urbani, nonché alla gestione dei rifiuti speciali assimilati agli urbani e, unitamente a questi, avviati allo smaltimento;
- *Asili nido* che comprende il servizio rivolto alla prima infanzia a favore dei bambini con età compresa tra zero e due anni;
- *Funzioni generali di amministrazione e controllo* (servizi generali) che comprende al suo interno oltre ai servizi generali di amministrazione quelli relativi alla gestione delle entrate tributarie, dell'ufficio tecnico e dell'anagrafe;
- *Polizia Locale* che comprende i servizi di polizia municipale, commerciale e amministrativa;
- *Servizi di pubblica utilità* che comprendono i servizi di viabilità, circolazione stradale illuminazione pubblica nonché i servizi di urbanistica, gestione del territorio, protezione civile e di tutela ambientale e del verde pubblico;
- *Trasporto pubblico locale* (TPL) volto a garantire ai cittadini il diritto alla mobilità grazie alla fornitura di mezzi di trasporto diversi dai veicoli propri dei cittadini;
- *Settore sociale al netto del servizio di Asili nido* (servizi sociali) che include una molteplicità di prestazioni rivolte al territorio comunale e che interessano diverse fasce di utenza tra cui i minori, i giovani, gli anziani, le famiglie, i disabili, le persone dipendenti da alcol o droghe, le persone con problemi di salute mentale, gli immigrati e i nomadi, nonché gli adulti con disagio socio-economico.

Il resto del documento è suddiviso in nove capitoli: quelli da 1 a 8 illustrano le caratteristiche delle variabili aggiornate per ogni servizio/funzione fondamentale, nel capitolo 9 è riportata un'analisi di sensitività volta a misurare l'impatto generato dall'aggiornamento delle variabili sul fabbisogno. Infine, la nota comprende tre appendici: nell'**Appendice A** sono riportati i nuovi valori normalizzati dei prezzi dei fattori produttivi, nell'**Appendice B** è visionabile il questionario FC20U e nell'**Appendice C** sono riportati i coefficienti di riparto aggiornati.



REGOLE GENERALI PER L'AGGIORNAMENTO

Con riferimento alla metodologia vigente, si sottolinea che le variabili descritte nel capitolo "*La stima del modello e il calcolo dei fabbisogni standard*" della Nota FaS 2016 (*p. 9*) oggetto di aggiornamento sono le seguenti:

- le variabili del gruppo **X**, che include la maggior parte delle variabili di contesto e di misurazione dei servizi svolti;
- le variabili del gruppo **W**, che comprende principalmente i prezzi dei fattori produttivi;
- le variabili del gruppo **D**, che identificano la presenza e la tipologia dei servizi svolti nelle funzioni di spesa aumentata.

Non sono, quindi, sottoposte ad aggiornamento le variabili del gruppo **Z**, relative principalmente alla identificazione delle modalità di gestione, essendo il loro impatto neutralizzato in fase di applicazione e le variabili del gruppo **C** e **T** che identificano, rispettivamente, i cluster e le regioni di appartenenza dei comuni. Per maggiori dettagli si rimanda ai singoli capitoli relativi all'aggiornamento delle variabili di ogni servizio/funzione.

Per i comuni che gestiscono i servizi in forma associata, ai fini dell'operazione di **riparto delle variabili desunte dal questionario**, l'assegnazione di un comune ad una forma di gestione associata è stata effettuata seguendo le regole della metodologia vigente in base a quanto indicato dai comuni capofila e dalle unioni/comunità montane nel *Quadro B – Forme associative* del questionario FC20U (soltanto per il servizio di *Asili nido* si è considerato anche quanto riportato nel *Quadro X – Entrate e integrazioni contabili*). Una volta individuato il perimetro delle forme di gestione associata, in generale, ad ogni comune è stata attribuita una quota parte delle variabili dichiarate dal comune capofila e dall'unione/comunità montana nel questionario FC20U in proporzione al *gruppo client* o al principale indicatore di output di riferimento, invece, le variabili espresse in percentuale, le dummy e le variabili politomiche sono state attribuite ai comuni in gestione associata considerando il valore massimo tra il dato dichiarato dal comune stesso e il dato dichiarato dal comune capofila o dall'unione/comunità montana.

Per le **variabili desumibili da fonti ufficiali**, l'aggiornamento è avvenuto considerando i valori relativi al 2015 o all'annualità disponibile più recente[1]. Nei casi in cui la variabile utilizzata non fosse più aggiornabile sono stati utilizzati i valori attualmente in uso.
In merito alle **variabili desumibili dal questionario**, invece, i valori sono stati aggiornati al 2015 utilizzando le informazioni acquisite con il questionario FC20U procedendo, nei tre casi di seguito elencati, al recupero del dato relativo al 2013 utilizzato nel precedente calcolo del fabbisogno standard:

- in primis, il recupero è stato effettuato per i comuni che alla data del 1 settembre 2017 non hanno risposto al questionario e che non risultano avere gestioni associate dalle dichiarazioni degli altri enti;
- in secondo luogo, rientrano nella procedura di recupero i comuni rispondenti al questionario alla data del 1 settembre 2017 che dichiarano una gestione associata con un'unione/comunità montana o con un comune capofila non rispondente alla data del 1 settembre 2017 (in questo caso i valori relativi al 2013 si considerano solo se superiori a quelli desumibili dal questionario FC20U);
- da ultimo, si recuperano i valori relativi al 2013 per i comuni non rispondenti al questionario che alla data del 1 settembre 2017 risultano in gestione associata a seguito delle dichiarazioni del comune capofila o dell'unione/comunità montana (anche in questo caso i valori relativi al 2013 si considerano solo se superiori a quelli attribuibili con i dati desumibili dal questionario FC20U).

Per i comuni che recuperano i valori delle variabili dall'annualità 2013 e che sono stati coinvolti in processi di fusione si è proceduto ad aggregare le variabili nel perimetro del nuovo ente risultante dalla fusione, in modo da allineare la geografia comunale 2013, composta da 6.700 comuni, a quella esistente nel 2015 oggetto di invio del questionario FC20U, ovvero 6.664 comuni. Le regole di aggregazione delle singole variabili sono descritte successivamente nei capitoli di ogni funzione.

1 Per la funzione di *Istruzione pubblica*, in merito alle variabili desumibili da *Ministero dell'Istruzione, dell'Università e della Ricerca* (MIUR), che vengono attribuite in base al perimetro delle forme associate, si è proceduto al recupero del dato relativo al 2013 utilizzato nel precedente calcolo del fabbisogno standard nel caso in cui i comuni rispondenti al questionario dichiarino una gestione associata con un'unione/comunità montana o un comune capofila non rispondente alla data del 1 settembre 2017 e i valori relativi al 2013 sono superiori a quelli attribuibili con i dati desunti dal dato MIUR aggiornato.



Nel processo di calcolo dei fabbisogni standard, per tutte le variabili sono state seguite le regole di costruzione e applicazione dell'attuale metodologia, come riportato nella Nota FaS 2016 a cui si rimanda. Nei rari casi in cui sono state apportate delle modifiche, queste ultime sono commentate nei capitoli che seguono in relazione a ogni funzione fondamentale. Si puntualizza che le soglie, minime e massime, relative alla normalizzazione delle variabili sono rimaste invariate salvo eccezioni opportunamente riportate. Inoltre, per quanto riguarda le **variabili relative al livello dei prezzi**, il processo di normalizzazione ha seguito le regole della metodologia vigente e i nuovi valori sono riportati nell'**Appendice A**. Si sottolinea che per il calcolo degli scostamenti percentuali dal valore medio nazionale dei prezzi, diversamente da quanto fatto per le altre variabili, sono state aggiornate anche le medie nazionali di riferimento.

COMPILAZIONE DEL QUESTIONARIO FC20U E QUALITÀ DEI DATI RACCOLTI

Per l'aggiornamento dei coefficienti di riparto dei fabbisogni standard all'annualità 2015 sono state considerate le informazioni acquisite con il questionario FC20U alla data del 1 settembre 2017 recependo le modifiche apportate sino a tale data da parte dei comuni e delle unioni/comunità montane. A tale data risulta che hanno compilato il questionario 5.947 comuni e 196 unioni/comunità montane.

A livello comunale il tasso complessivo di compilazione è stato dell'89,2%. Nelle **Tabelle 1 e 2** si riportano le percentuali di compilazione considerando i comuni aggregati, rispettivamente, per regione e fascia di popolazione.

A livello regionale (**Tabella 1**) la compilazione del questionario FC20U è abbastanza uniforme. Nell'analisi dei dati deve essere, comunque, considerata la mancata compilazione dei comuni dell'Italia centrale che hanno subito gli effetti del terremoto e che, in base al Art.44 del decreto-legge 17 ottobre 2016 n. 189 e alla legge 7 aprile 2017 n.45, sono stati esentati da tutti gli adempimenti finanziari, contabili e certificativi. Per effetto di tali norme i comuni elencati nel D.L 44/16 e nella L. 45/17 non erano soggetti alle scadenze previste per la compilazione del questionario FC20U. Per questa motivazione spicca il basso valore della regione Marche (55,5%) poiché circa un terzo dei comuni marchigiani sono catalogati nei comuni esentati da tutti gli adempimenti finanziari, contabili e certificativi.

Tabella 1: **Distribuzione % di compilazione del questionario FC20U per regione**

Regione	Numero comuni	Comuni rispondenti alla data del 1 settembre 2017	Percentuale di compilazione rispetto al totale dei comuni
Piemonte	1.206	1.092	90,5%
Lombardia	1.530	1.437	93,9%
Veneto	579	520	89,8%
Liguria	235	213	90,6%
Emilia-Romagna	340	301	88,5%
Toscana	279	238	85,3%
Umbria	92	78	84,8%
Marche	236	131	55,5%
Lazio	378	315	83,3%
Abruzzo	305	263	86,2%
Molise	136	122	89,7%
Campania	550	509	92,5%
Puglia	258	226	87,6%
Basilicata	131	125	95,4%
Calabria	409	377	92,2%
Totale	6.664	5.947	89,2%

Analizzando la chiusura dei questionari per fascia di popolazione (**Tabella 2**) emerge come la compilazione dei questionari sia stata effettuata da tutti i comuni sopra i 250.000 abitanti. Inoltre, si assiste a una minore compilazione al diminuire della dimensione dei comuni.

Tabella 2: **Distribuzione % di compilazione del questionario FC20U per fascia dimensionale**

Fascia dimensionale	Numero comuni	Comuni rispondenti alla data del 1 settembre 2017	Percentuale di compilazione rispetto al totale dei comuni
Meno di 500 Abitanti	726	618	85,1%
500 – 999 Abitanti	911	805	88,4%
1.000 – 1.999 Abitanti	1.258	1.120	89,0%
2.000 – 2.999 Abitanti	786	673	85,6%
3.000 – 4.999 Abitanti	922	833	90,3%
5.000 – 9.999 Abitanti	1.011	917	90,7%
10.000 – 19.999 Abitanti	613	570	93,0%
20.000 – 59.999 Abitanti	350	327	93,4%
60.000 – 99.999 Abitanti	50	48	96,0%
100.000 – 249.999 Abitanti	27	26	96,3%
250.000 – 499.999 Abitanti	5	5	100,0%
Oltre i 500.000 Abitanti	5	5	100,0%
Totale	6.664	5.947	89,2%

La raccolta dei dati con il questionario FC20U, utili all'aggiornamento a metodologia invariata dei fabbisogni standard, è durata circa nove mesi: è iniziata il 22 novembre 2016 e si è conclusa il 1 settembre 2017. La qualità dei dati raccolti è stata controllata attraverso una operazione di *recall*, che ha visto l'invio ai comuni di una serie di messaggi volti a segnalare le anomalie riscontrate nella compilazione alla data del 10 maggio 2017. Le principali tipologie di anomalia e il tasso di correzione registrato sino alla data del 1 settembre 2017 sono riportate nelle **Tabelle 3 e 4**. Nel dettaglio:

- nella categoria "*Spesa questionario e certificato consuntivo*" sono state incluse le incoerenze contabili tra la spesa desumibile dalle informazioni inserite nel questionario FC20U (T10 + T17 - T14 + S12) colonna P e la spesa riportata nel certificato consuntivo 2015 al rigo 188 negli interventi da 1 (personale) a 7 (Imposte e tasse);
- nella categoria "*Costo del lavoro*" sono conteggiate le anomalie derivanti dai valori del costo medio del lavoro per addetto di ciascun servizio/funzione inferiore a 22.000 euro e superiore ad 80.000 euro;
- nella categoria "*Variabili da Fabbisogno*", che riguarda tutte le variabili desumibili dal questionario e utilizzate nel calcolo dei fabbisogni standard, il numero di anomalie riscontrato si basa su una discordanza con quanto considerato nel calcolo dei fabbisogni standard con la precedente rilevazione del 2013. Tali discordanze hanno riguardato per ciascun servizio/funzione tutti i comuni che presentavano un dato 2015 superiore al 100% di quello del 2013 o che presentavano valorizzazioni solamente nella rilevazione 2013 nel caso di comuni non in forma di gestione associata. Conseguentemente l'anomalia segnalata potrebbe non necessariamente essere tale, ma solamente frutto di correzioni di errate imputazioni nel precedente questionario FC10U o di cambiamenti reali nella produzione del servizio;
- nella categoria "Forme di gestione" sono state segnalate ai comuni e/o alle unioni/comunità montane le eventuali incoerenze di compilazione del quadro B relativamente alle forme associative;
- nella categoria "*Servizi svolti*" sono stati individuati gli eventuali errori di compilazione dei quadri M relativi ai Servizi svolti e le eventuali incoerenze di indicazione dei servizi rispetto alla presenza o meno della spesa;
- nella categoria "*Anomalie specifiche TPL*" sono state analizzate alcune incoerenze specifiche per il servizio in questione quale ad esempio la discordanza tra i ricavi da biglietto e abbonamenti contabilizzati tra le entrate del Certificato riportate nel rigo X06 del questionario e la voce 235 del quadro 2 del Certificato Consuntivo 2015;



- nella categoria "*Anomalie specifiche Asili nido*" sono state analizzate alcune incoerenze relativamente all'indicazione del numero di utenti serviti, condizionatamente alla spesa e quanto riportato nella precedente rilevazione;
- Nella categoria "*Anomalie puntuali*" sono conteggiati i recall inviati ai singoli comuni per ciascuna variabile numerica ritenuta "potenzialmente" anomala sulla base di specifici test statistici.

Nella **Tabella 3** si vuole evidenziare il livello di correzione dei dati dopo l'invio dei *recall* ai comuni che alla data del 10 maggio 2017 presentavano almeno un'irregolarità in relazione alle principali categorie di anomalia.

Tabella 3: **Ripartizione delle anomalie per tipologia di recall**

Tipologia di recall	Numero di anomalie al 10 maggio 2017	Numero di anomalie al 1 settembre 2017	Differenza percentuale
Spese questionario e certificato consuntivo	495	399	−19,39%
Costo del lavoro	2.612	2.269	−13,13%
Variabili da fabbisogno	7.911	6.819	−13,80%
Forme di gestione	9.515	8.406	−11,66%
Servizi svolti	5.647	4.145	−26,60%
Anomalie specifiche Asili nido	541	460	−14,97%
Anomalie specifiche TPL	588	486	−17,35%
Anomalie puntuali	5.104	4.150	−18,69%
Totale	32.413	27.134	−16,29%

Sono state inviate ai comuni circa 32.000 segnalazioni e, complessivamente, il 16,29% dei comuni ha effettivamente modificato quanto segnalato come "anomalo". Il maggior livello di correzione si è registrato relativamente al quadro dei "*Servizi svolti*" (circa il 27%).

Nella **Tabella 4** viene riportato il dettaglio delle anomalie puntuali, distinto per quadro del questionario FC20U. Dalla tabella emerge che sono state inviate ai comuni circa 5.000 segnalazioni con un complessivo livello di correzione pari a circa il 19% con un consistente incremento della qualità del dato per il quadro M dei servizi svolti in cui ricadeva il maggior numero di potenziali errori.

Tabella 4: **Ripartizione anomalie relative a ciascuna variabile numerica per quadro**

QUADRO DEL QUESTIONARIO FC20U	Numero di anomalie puntuali al 10 maggio 2017	Numero di anomalie puntuali al 1 settembre 2017	Differenza percentuale
QUADRO A - Elementi specifici dell'ente locale e del territorio	320	233	−27,19%
QUADRO C - Elementi specifici relativi al servizio di Trasporto pubblico locale	16	13	−18,75%
QUADRO D - Personale dell'Ente	324	300	−7,41%
QUADRO E - Unità locali utilizzate per lo svolgimento dell'attività e personale docente	148	119	−19,59%
QUADRO F - Dotazione strumentale	111	79	−28,83%
QUADRO M - Servizi svolti	2.218	1.652	−25,52%
QUADRO S - Spese correnti desumibili dal Certificato Consuntivo	1.188	1.064	−10,44%
QUADRO T - Spese per il personale dell'ente	628	568	−9,55%
QUADRO X - Entrate e integrazioni contabili	151	122	−19,21%
TOTALE	5.104	4.150	−18,69%



Parte I

Modello di stima - Funzione di costo



1 LE FUNZIONI DI ISTRUZIONE PUBBLICA

Il presente capitolo si riferisce all'aggiornamento delle variabili che concorrono alla stima del fabbisogno standard relativo ai servizi della funzione di *Istruzione pubblica*. La stima del fabbisogno standard è stata effettuata attraverso un modello di funzione di costo che vede come principale indicatore di output (M) la *"Popolazione residente 3 - 14 anni"*, variabile che allo stesso tempo identifica anche il *gruppo client*.

A seguito dell'aggiornamento delle variabili dal 2013 al 2015 il peso di questa funzione nella composizione del fabbisogno standard complessivo è passato dal 13,54% al 13,35%.

1.1 LA DEFINIZIONE DELLE VARIABILI

La **Tabella 1.1** riporta le variabili incluse nel modello di funzione di costo utilizzato per la stima del fabbisogno standard; nella tabella si specificano la fonte, l'anno di aggiornamento e se le variabili hanno subito variazioni nella fase di costruzione e/o di applicazione ovvero il processo di calcolo del fabbisogno. Le macro-variabili di riferimento sono quelle incluse nel modello (7) riportato nel capitolo *"La stima del modello e il calcolo dei fabbisogni standard"* della Nota FaS 2016 (*p. 9*) alla quale si rimanda.

Istruzione pubblica

Tabella 1.1: Istruzione pubblica, variabili utilizzate nella stima dei fabbisogni standard

Tipologia	Variabile	Fonte e anno di aggiornamento	Variazione in costruzione	Variazione in applicazione
Variabili X_i				
PRINCIPALE INDICATORE DI OUTPUT E GRUPPO CLIENT	Popolazione residente 3 - 14 anni	Istat (2015)	no	no
SERVIZI SVOLTI	Metri quadri dei plessi comunali e statali	Questionario (2015)	no	no
	Quota delle classi con tempo prolungato della scuola secondaria di primo grado statale e comunale	Miur a.a 2014/2015 e a.a. 2015/2016	no	no
	Quota delle classi a tempo pieno della scuola primaria statale e comunale	Miur a.a 2014/2015 e a.a. 2015/2016	no	no
	Utenti trasportati nei comuni senza plessi statali e comunali e senza alunni delle scuole comunali e private	Questionario (2015) - Miur a.a 2014/2015 e a.a. 2015/2016	no	no
	Utenti trasportati nei comuni con plessi statali e comunali o alunni delle scuole comunali e private	Questionario (2015) - Miur a.a 2014/2015 e a.a. 2015/2016	no	no
	Utenti della mensa	Questionario (2015)	no	no
	Alunni disabili delle scuole comunali	Miur a.a 2014/2015 e a.a. 2015/2016	no	no
	Utenti disabili trasportati della scuola dell'infanzia, primaria e secondaria	Questionario (2015)	no	no
	Utenti dei centri estivi e alunni del pre-post scuola	Miur a.a 2014/2015 e a.a. 2015/2016	no	no
FATTORI ESOGENI DI CARICO	Numero di plessi comunali e statali	Miur a.a 2014/2015 e a.a. 2015/2016	no	no
	Alunni della scuola comunale	Miur a.a 2014/2015 e a.a. 2015/2016	no	no
	Alunni della scuola privata	Miur a.a 2014/2015 e a.a. 2015/2016	no	no
Variabili W_i				
PREZZI DEI FATTORI PRODUTTIVI	Costo medio del lavoro del settore privato	Sose (2015)	no	no
	Livello delle locazioni immobiliari ad uso ufficio (prezzo mensile al mq)	Agenzia delle entrate (2015)	no	no
Variabili Z_i				
SERVIZI SVOLTI	Quota dei pasti in gestione diretta	Questionario (2015)	neutralizzata in applicazione	
FORME DI GESTIONE	Comuni con gestione associata - Scuola dell'infanzia	Questionario (2015)	neutralizzata in applicazione	
	Comuni con gestione associata - Altri ordini di scuola (primaria e secondaria di 1° e 2°)	Questionario (2015)	neutralizzata in applicazione	
	Comuni con gestione associata - Trasporto	Questionario (2015)	neutralizzata in applicazione	
	Comuni con gestione associata - Refezione	Questionario (2015)	neutralizzata in applicazione	
	Comuni con gestione associata - Assistenza/trasporto disabili	Questionario (2015)	neutralizzata in applicazione	
	Comuni con gestione associata - Altri servizi	Questionario (2015)	neutralizzata in applicazione	
Variabili T_i				
DUMMY CHE IDENTIFICANO LA TERRITORIALITÁ	Regione di appartenenza	Istat (2015)	neutralizzata in applicazione	
Variabili C_i				
DUMMY CHE IDENTIFICANO I DIFFERENZIALI DI COSTO	Cluster di appartenenza	Sose (2013)	non aggiornate	

Nella **Tabella 1.2**, per ogni variabile che concorre al calcolo del fabbisogno standard (si escludono, quindi, le variabili il cui effetto è neutralizzato in applicazione o che non sono state oggetto di aggiornamento), sono riportate le formule di calcolo aggiornate in base ai campi del questionario FC20U[1] e i valori medi registrati nell'universo dei comuni per i quali si è proceduto al calcolo del nuovo coefficiente di riparto (nel calcolo delle statistiche sono stati esclusi i comuni che dal 2013 al 2015 hanno partecipato a processi di fusione e quei comuni che non presentavano contemporaneamente per le due annualità la popolazione 3 - 14 anni).

1 I codici riportati nelle formule di calcolo si riferiscono alle variabili del questionario FC20U riportato nell'**Appendice B**

Le variabili per le quali si registra un incremento medio statisticamente significativo sono: i "*Metri quadri dei plessi comunali e statali*", gli "*Utenti trasportati nei comuni senza plessi statali e comunali e senza alunni delle scuole comunali e private*", "*Utenti della mensa*" e il "*Costo medio del lavoro del settore privato*". Si riscontra, invece, una riduzione statisticamente significativa per: la "*Popolazione residente 3 - 14 anni*", la "*Quota delle classi con tempo prolungato della scuola secondaria di primo grado statale e comunale*", gli "*Alunni della scuola privata*" e il "*Livello delle locazioni immobiliari ad uso ufficio*".

Tabella 1.2: Istruzione pubblica, variabili che concorrono al calcolo del fabbisogno standard

Variabile	Formula di calcolo	Valori medi		
		Annualità 2013	Annualità 2015	$H_0 : \mu_{13} = \mu_{15}$ $Pr > \|t\|$
Popolazione residente 3 – 14 anni	Popolazione residente 3 – 14/popolazione residente	0, 1049	0, 1037	0, 001882
Metri quadri dei plessi comunali e statali (*)	[E01 (col1) +E01 (col2) + E05 (col1) + E05 (col2)] / Popolazione residente 3 – 14 anni	11, 4053	12, 0312	< 0, 0001
Quota delle classi con tempo prolungato della scuola secondaria di primo grado statale e comunale(*)(***)	Totale classi delle scuole statali e comunali con tempo prolungato (secondaria I livello) / Totale classi scuole statali e comunali (secondaria I livello)	0, 2069	0, 189	0, 002592
Quota delle classi a tempo pieno della scuola primaria statale e comunale(*)(***)	Totale classi delle scuole statali e comunali con tempo pieno (primaria) / Totale classi delle scuole statali e comunali (primaria)	0, 2155	0, 2215	0, 318442
Utenti trasportati nei comuni senza plessi statali e comunali e senza alunni delle scuole comunali e private(*)(***)	Se Numero di plessi comunali e statali = 0 e Alunni della scuola comunale = 0 e Alunni della scuola privata = 0 allora la variabile utenti trasportati è pari a (M03 + M04) / Popolazione residente 3 – 14 anni; altrimenti assume valore 0	0, 0285	0, 0349	0, 011355
Utenti trasportati nei comuni con plessi statali e comunali o alunni delle scuole comunali e private(*)(***)	Se Numero di plessi comunali e statali $\neq$ 0 o Alunni della scuola comunale $\neq$ 0 o Alunni della scuola privata $\neq$ 0 allora la variabile utenti trasportati è pari a (M03 + M04) / Popolazione residente 3 – 14 anni; altrimenti assume valore 0	0, 2078	0, 2139	0, 115604
Utenti della mensa(*)	[(M01 + M02) / 200] / Popolazione residente 3 – 14 anni	0, 2066	0, 2125	0, 038437
Alunni disabili delle scuole comunali(**)(***)	Se il comune ha almeno una scuola comunale allora: Alunni disabili delle scuole comunali (infanzia, primaria, secondaria I livello e secondaria II livello) / Popolazione residente 3 – 14 anni	0, 000049	0, 000045	0, 57534
Utenti disabili trasportati della scuola dell'infanzia, primaria e secondaria(*)	(M06 + M08) / Popolazione residente 3 – 14 anni	0, 00175	0, 00178	0, 766212
Utenti dei centri estivi e alunni del pre-post scuola(*)(***)	[M09 + alunni del pre scuola (infanzia, primaria e secondaria I livello) + alunni del post scuola (infanzia)] / Popolazione residente 3 – 14 anni	0, 089	0, 0917	0, 277549
Numero di plessi comunali e statali(**)(***)	Numero di scuole statali e comunali (infanzia, primaria e secondaria I livello) / Popolazione residente 3 – 14 anni	0, 0115	0, 0116	0, 626033
Alunni della scuola comunale(*)(***)	Alunni della scuola comunale (infanzia, primaria e secondaria I livello) / Popolazione residente 3 – 14 anni	0, 00453	0, 00394	0, 178938
Alunni della scuola privata(*)(***)	Alunni della scuola privata (infanzia, primaria e secondaria I livello) / Popolazione residente 3 – 14 anni	0, 0645	0, 0611	0, 037397
Costo medio del lavoro del settore privato	Per la modalità di calcolo si veda l'Appendice B della Nota FaS 2016	30.077, 1	30.595, 7	< 0, 0001
Livello delle locazioni immobiliari ad uso ufficio (prezzo mensile al mq)	Per la modalità di calcolo si veda l'Appendice B della Nota FaS 2016	4, 1521	3, 9899	< 0, 0001

(*) Le variabili del quadro M - servizi svolti del questionario FC20U sono state calcolate considerando la compilazione della sezione "*Da parte del Comune*" e della sezione "*Da parte della forma associata*" secondo le logiche di riproporzionamento riportate nel paragrafo "*Comuni in forma associata*" della Nota FaS 2016 (*p. 15*). Le variabili del quadro E relative agli edifici scolastici, invece, sono state riproporzionate solamente nel caso di comuni appartenenti a unioni/comunità montane. Per le variabili da questionario che non riportano l'indicazione della colonna, si intende la somma dei campi relativi alla gestione diretta e indiretta (esternalizzazioni) considerando le logiche di riproporzionamento della Nota FaS 2016. Le variabili da MIUR seguono le regole definite nel paragrafo 1.4.1 "*L'attribuzione dei valori MIUR ai comuni in gestione associata*" della Nota FaS 2016 (*p. 33*)

(**) Le variabili sono valorizzate in base al valore specifico del singolo comune e non seguono le regole di attribuzione dei valori MIUR ai comuni in gestione associata

(***) Le variabili fornite dal MIUR sono state calcolate come media dei due anni scolastici, effettuando la seguente ponderazione (0, 666666667 * Annualità 2014/2015) + (0, 333333333 * Annualità 2015/2016)

1.2 CALCOLO DEL FABBISOGNO STANDARD

Per la funzione di *Istruzione pubblica* tutte le variabili sono state costruite e hanno concorso al calcolo del fabbisogno standard seguendo integralmente le regole della metodologia vigente riportate nel paragrafo 1.4 "*Regole seguite per il calcolo dei fabbisogni standard*" della Nota FaS 2016 (*p. 29*).

Per i comuni che recuperano i valori delle variabili relativi al 2013, e che sono stati coinvolti in un processo di fusione, si è proceduto ad aggregare le variabili nell'ambito del perimetro del nuovo ente risultante dal processo di aggregazione, in modo da allineare la geografia comunale 2013 a quella relativa ai comuni oggetto di invio del questionario FC20U.
La regola generale seguita per l'aggregazione prevede, in prima battuta, la somma delle variabili di ogni comune che concorre alla creazione del nuovo ente, dopodiché si procede al calcolo della variabile pro-client per verificare che il nuovo valore rientri nelle soglie di normalizzazione. Rispetto a questa regola generale gli unici casi particolari sono i seguenti:

- per la "*Quota delle classi con tempo prolungato della scuola secondaria di primo grado statale e comunale*" e la "*Quota delle classi a tempo pieno della scuola primaria statale e comunale*" si procede aggregando separatamente l'ammontare del numeratore e del denominatore e, quindi, si ottiene la nuova quota;

- per la variabile "*Utenti dei centri estivi e alunni del pre-post scuola*", considerando che la componente "*Utenti dei centri estivi*" subisce una normalizzazione verso l'alto, mentre la componente "*Alunni del pre-post scuola*" non viene normalizzata, si è proceduto a recuperare separatamente le due variabili, quindi si ricalcola una volta riapplicate le regole di normalizzazione la variabile finale aggregata.

Il calcolo dei fabbisogni standard ha riguardato tutti i comuni a esclusione di Bema e Valmala a causa dell'assenza del *gruppo client*, in quanto, tali comuni, non presentano nel 2015 la popolazione in età compresa tra i 3 e i 14 anni.



2 LE FUNZIONI RIGUARDANTI LA GESTIONE DEL TERRITORIO E DELL'AMBIENTE- SERVIZIO SMALTIMENTO RIFIUTI

Il presente capitolo si riferisce all'aggiornamento delle variabili che concorrono alla stima del fabbisogno standard relativo al servizio *Smaltimento rifiuti*. La stima del fabbisogno standard è stata effettuata attraverso un modello di funzione di costo che vede come principale indicatore di output (M) le tonnellate di *"Rifiuti urbani totali"*, invece, la variabile che identifica il *gruppo client* corrisponde alla *"Popolazione residente al 31 dicembre 2015"*.

A seguito dell'aggiornamento delle variabili dal 2013 al 2015 il peso di questa funzione nella composizione del fabbisogno standard complessivo è passato dal 24,82% al 25,09%.

2.1 LA DEFINIZIONE DELLE VARIABILI

La **Tabella 2.1** riporta le variabili incluse nel modello di funzione di costo utilizzato per la stima del fabbisogno standard; nella tabella si specificano la fonte, l'anno di aggiornamento e se le variabili hanno subito variazioni nella fase di costruzione e/o di applicazione ovvero il processo di calcolo del fabbisogno. Le macro-variabili di riferimento sono quelle incluse nel modello (7) riportato nel capitolo *"La stima del modello e il calcolo dei fabbisogni standard"* della Nota FaS 2016 (*p. 9*) alla quale si rimanda.

Smaltimento rifiuti

Tabella 2.1: **Smaltimento rifiuti, variabili utilizzate nella stima dei fabbisogni standard**

Tipologia	Variabile	Fonte e anno di aggiornamento	Variazione in costruzione	Variazione in applicazione
Variabili X_i				
PRINCIPALE INDICATORE DI OUTPUT	Rifiuti urbani totali	Ispra - Mud - Questionario (2015)	si	no
VARIABILI DI CONTESTO	Quota di raccolta differenziata sui rifiuti urbani totali	Ispra - Mud - Questionario (2015)	si	no
	Distanza in Km tra il comune e gli impianti (media ponderata con le tonnellate smaltite)(*)	Questionario (2013)	non aggiornata	
	Prezzo medio comunale della benzina (prezzo al litro)	Mise (2015)	no	no
Variabili Z_i				
VARIABILI DI CONTESTO	Impianti di compostaggio - Numero a livello provinciale	Ispra (2015)	neutralizzata in applicazione	
	Impianti di digestione anaerobica - Numero a livello provinciale	Ispra (2015)	neutralizzata in applicazione	
	Impianti di trattamento meccanico biologico - Numero a livello provinciale	Ispra (2015)	neutralizzata in applicazione	
	Discariche per rifiuti non pericolosi che smaltiscono RU - Numero a livello provinciale	Ispra (2015)	neutralizzata in applicazione	
FORME DI GESTIONE	Comune che svolge il servizio in Unione di Comuni/Comunità montana	Questionario (2015)	neutralizzata in applicazione	
	Comune che svolge il servizio in consorzio	Questionario (2015)	neutralizzata in applicazione	
	Comune che svolge il servizio in convenzione	Questionario (2015)	neutralizzata in applicazione	
Variabili T_i				
DUMMY CHE IDENTIFICANO LA TERRITORIALITÁ	Regione di appartenenza	Istat (2015)	no	no
Variabili C_i				
DUMMY CHE IDENTIFICANO I DIFFERENZIALI DI COSTO	Cluster di appartenenza	Sose (2013)	non aggiornate	

(*) I valori della *"Distanza in Km tra il comune e gli impianti (media ponderata con le tonnellate smaltite)"*, non essendo stati richiesti nel questionario FC20U, fanno riferimento ai dati relativi al questionario FC10U

Nella **Tabella 2.2**, per ogni variabile che concorre al calcolo del fabbisogno standard (si escludono, quindi, le variabili il cui effetto è neutralizzato in applicazione o che non sono state oggetto di aggiornamento), sono riportate le formule di calcolo aggiornate in base ai campi del questionario FC20U[1] e i valori medi registrati nell'universo dei comuni per i quali si è proceduto al calcolo del nuovo coefficiente di riparto (nel calcolo delle statistiche sono stati esclusi i comuni che dal 2013 al 2015 hanno partecipato a processi di fusione).
Dalla tabella si nota come la media della *"Quota di raccolta differenziata sui rifiuti urbani totali"* mostri un incremento statisticamente significativo a fronte di un contenuto incremento della quota di rifiuti per abitante, si riscontra, invece, un calo per la media del *"Prezzo medio comunale della benzina"*.

Tabella 2.2: **Smaltimento rifiuti, variabili che concorrono al calcolo del fabbisogno standard**

Variabile	Formula di calcolo	Valori medi		
		Annualità 2013	Annualità 2015	$H_0 : \mu_{13} = \mu_{15}$ $Pr > \|t\|$
Rifiuti urbani totali (kg per abitante)	(Rifiuti urbani totali/Popolazione residente)*1.000	437	442,6	0,049437
Quota di raccolta differenziata sui rifiuti urbani totali	Per la modalità di calcolo si veda la Tabella 2.5 della Nota FaS 2016	0,4525	0,5061	< 0,0001
Prezzo medio comunale della benzina (prezzo al litro)(*)	Per la modalità di calcolo si veda la Tabella 2.5 della Nota FaS 2016	1,7738	1,6011	< 0,0001

(*) Rientrano nella benzina le categorie: Benzina, Benzina Plus98, Benzina Shell V Power, Benzina WR 100, Blue Super

1 I codici riportati nelle formule di calcolo si riferiscono alle variabili del questionario FC20U riportato nell'**Appendice B**



2.2 CALCOLO DEL FABBISOGNO STANDARD

Per il servizio *Smaltimento rifiuti* tutte le variabili sono state costruite e hanno concorso al calcolo del fabbisogno standard seguendo integralmente le regole della metodologia vigente riportate nel paragrafo 2.4 "*Regole seguite per il calcolo dei fabbisogni standard*" della Nota FaS 2016 (*p. 46*).

In particolare, i dati 2015 relativi alla produzione di rifiuti urbani e alla raccolta differenziata sono stati desunti dalla banca dati dell'*Istituto Superiore per la Protezione e la Ricerca Ambientale* (ISPRA) (http://www.catasto-rifiuti.isprambiente.it/). I dati si riferiscono al singolo comune oppure all'unione/comunità montana di più comuni qualora il comune svolga il servizio *Smaltimento rifiuti* in forma associata. Per 123 comuni in unione, in mancanza del dato ripartito tra tutti i comuni appartenenti all'unione/comunità montana stessa da parte dell'ISPRA, si è proceduto al recupero dei dati relativi ai rifiuti urbani e alla raccolta differenziata nel modo seguente:

- per 97 comuni sono stati desunti dal *Modello Unico di Dichiarazione Ambientale* (MUD), compilato per l'anno 2015;
- per 16 comuni sono stati desunti dal questionario FC20U[2].

Per i seguenti 10 comuni non è stato possibile attribuire il dato relativo ai rifiuti urbani e alla raccolta differenziata né da fonte MUD né da altro tipo di fonte ufficiale in quanto non rispondenti al questionario FC20U o con dati da questionario non attendibili poiché superiori al 90° percentile della distribuzione delle tonnellate di rifiuti totali pro-capite.

AQUINO (FR)
CASAPROTA (RI)
COLLE SAN MAGNO (FR)
ORVINIO (RI)
POGGIO CATINO (RI)
POGGIO MOIANO (RI)
POZZAGLIA SABINA (RI)
ROCCA CANTERANO (RM)
SCANDRIGLIA (RI)
VILLA SANTA LUCIA (FR)

A questi comuni sono stati assegnati: un valore della quantità di rifiuti urbani totali pari al prodotto tra il valore mediano dei rifiuti totali pro-capite del cluster di appartenenza e la popolazione residente al 31 dicembre 2015; e un valore della percentuale di raccolta differenziata pari al valore mediano del cluster di appartenenza.

Per una maggiore correttezza della variabile delle tonnellate dei "*Rifiuti urbani totali*", i valori inferiori al 1° percentile, pari 0,193686, o superiori al 99° percentile, pari a 1,059826, della distribuzione dei rifiuti totali pro-capite sono stati normalizzati nel modo seguente:

- ai comuni inferiori al 1° percentile è stato assegnato il valore massimo tra le tonnellate di rifiuti totali, con relativa percentuale di raccolta differenziata, provenienti dalle fonti ISPRA, MUD e questionario FC20U, se quest'ultimo risulta coerente con le altre fonti ufficiali a disposizione;
- ai comuni superiori al 99° percentile è stato assegnato il valore minimo tra le tonnellate di rifiuti totali, con relativa percentuale di raccolta differenziata, provenienti dalle fonti ISPRA, MUD e questionario FC20U. I dati del MUD e del questionario vengono utilizzati, in sostituzione di quelli dell'ISPRA, solo se risultano coerenti con le caratteristiche del comune e con le informazioni desumibili dalle altre fonti ufficiali a disposizione.

2 Le tonnellate di rifiuti totali sono ricavate dalla variabile M136 del questionario FC20U, mentre le tonnellate di rifiuti da raccolta differenziata dalla variabile M138. Le tonnellate di rifiuti totali, e le relative da raccolta differenziata, sono state utilizzate solo se inferiori o uguali, in termini pro-capite, al 90° percentile, pari allo 0,791045, della distribuzione delle tonnellate di rifiuti totali pro-capite. Le variabili del Quadro M – Servizi svolti del questionario FC20U sono state calcolate considerando la compilazione della sezione "*Da parte del Comune*" e della sezione "*Da parte della forma associata*" secondo le logiche di riproporzionamento riportate nel paragrafo "*Comuni in forma associata*" della Nota FaS 2016 (*p. 15*)

Smaltimento rifiuti

Ai comuni che risultano avere una percentuale di raccolta differenziata pari al 100% viene assegnato il valore mediano del cluster di appartenenza. La modifica ha riguardato 4 comuni.

CASPERIA (RI)
MONTEBUONO (RI)
ROCCANTICA (RI)
TORRI IN SABINA (RI)

Infine, per i comuni elencati nella tabella sottostante si dispone del solo dato relativo ai rifiuti totali (fonte ISPRA).

ACQUAFONDATA (FR)
ACQUARO (VV)
CARPINETO DELLA NORA (PE)
CASALCIPRANO (CB)
CASTELLINO DEL BIFERNO CB)
CASTELPIZZUTO (IS)
CASTELSILANO (KR)
CELLE DI SAN VITO (FG)
COLLETORTO (CB)
CONCERVIANO (RI)
MACCHIA VALFORTORE (CB)
MARCETELLI (RI)
MOLISE (CB)
MORRONE DEL SANNIO (CB)
NOEPOLI (PZ)
PESCOSANSONESCO (PE)
PIETRABBONDANTE (IS)
PIETRAPERTOSA (PZ)
POGGIODOMO (PG)
PROVVIDENTI (CB)
SAN COSTANTINO ALBANESE (PZ)
SAN GIULIANO DI PUGLIA (CB)
SAN MASSIMO (CB)
SAN POLO MATESE (CB)
SANT'ELENA SANNITA (IS)
SANT'EUFEMIA A MAIELLA (PE)
SERRA D'AIELLO (CS)
TURANIA (RI)
VARCO SABINO (RI)
VILLA LATINA (FR)

Per quanto concerne la variabile relativa alla "*Distanza in Km tra il comune e gli impianti*", non potendo aggiornare i dati al 2015, sono stati utilizzati i valori del 2013. Al fine di allineare la geografia comunale 2013 a quella relativa ai comuni oggetto di invio del questionario FC20U, per i comuni coinvolti in un processo di fusione si è proceduto a una aggregazione, nell'ambito del perimetro del nuovo ente risultante dalla fusione, della variabile "*Distanza in Km tra il comune e gli impianti*" tramite una media delle distanze dei comuni appartenenti al nuovo comune fuso ponderate con le relative quantità di rifiuti urbani totali del 2013.



3 LE FUNZIONI NEL SETTORE SOCIALE - SERVIZI DI ASILI NIDO

Il presente capitolo si riferisce all'aggiornamento delle variabili che concorrono alla stima del fabbisogno standard relativo al servizio di *Asili nido*. La stima del fabbisogno standard è stata effettuata attraverso un modello di funzione di costo che vede come principale indicatore di output (M) il "*Numero di utenti serviti*", ovvero il numero di bambini di età compresa tra zero e due anni ospitati nelle strutture o beneficiari di voucher. Invece, la variabile relativa al *gruppo client* è costituita dai "*Bambini residenti in età compresa tra zero e due anni*".

A seguito dell'aggiornamento delle variabili dal 2013 al 2015 il peso di questa funzione nella composizione del fabbisogno standard complessivo è passato dal 4,23% al 4,01%.

3.1 LA DEFINIZIONE DELLE VARIABILI

La **Tabella 3.1** riporta le variabili incluse nel modello di funzione di costo utilizzato per la stima del fabbisogno standard; nella tabella si specificano la fonte, l'anno di aggiornamento e se le variabili hanno subito variazioni nella fase di costruzione e/o di applicazione ovvero il processo di calcolo del fabbisogno. Le macro-variabili di riferimento sono quelle incluse nel modello (7) riportato nel capitolo "*La stima del modello e il calcolo dei fabbisogni standard*" della Nota FaS 2016 (*p. 9*) alla quale si rimanda.

Asili nido

Tabella 3.1: **Asili nido, variabili utilizzate nella stima dei fabbisogni standard**

Tipologia	Variabile	Fonte e anno di aggiornamento	Variazione in costruzione	Variazione in applicazione
Variabili X_i				
GRUPPO CLIENT	Popolazione tra 0 e 2 anni	Istat (2015)	no	no
SERVIZI SVOLTI	Voucher(*)	Questionario (2015)	no	no
	Bambini frequentanti(*)	Questionario (2015)	no	no
	Bambini frequentanti sezioni a tempo parziale	Questionario (2015)	no	no
	Bambini in asilo nido a gestione esterna	Questionario (2015)	no	no
	Bambini che usufruiscono del servizio di refezione	Questionario (2015)	no	no
	Utenti lattanti	Questionario (2015)	no	no
	Superficie complessiva	Questionario (2015)	no	no
Variabili W_i				
PREZZI DEI FATTORI PRODUTTIVI	Costo medio del lavoro per addetto	Questionario (2015) - Sose (2015)	no	no
	Livello delle locazioni immobiliari ad uso ufficio (prezzo mensile al mq)	Agenzia delle entrate (2015)	no	no
SERVIZI SVOLTI	Numero di educatori per utente	Questionario (2015)	neutralizzata in applicazione	
Variabili Z_i				
FORME DI GESTIONE	Comuni con gestione associata in Unione di Comuni/Comunità montana	Questionario (2015)	neutralizzata in applicazione	
	Comuni con gestione associata in convenzione	Questionario (2015)	neutralizzata in applicazione	
Variabili T_i				
DUMMY CHE IDENTIFICANO LA TERRITORIALITÁ	Regione di appartenenza	Istat (2015)	neutralizzata in applicazione	
Variabili C_i				
DUMMY CHE IDENTIFICANO I DIFFERENZIALI DI COSTO	Cluster di appartenenza	Sose (2013)	non aggiornate	

(*) La somma di queste due variabili identifica il principale indicatore di output (M)

Nella **Tabella 3.2**, per ogni variabile che concorre al calcolo del fabbisogno standard (si escludono, quindi, le variabili il cui effetto è neutralizzato in applicazione o che non sono state oggetto di aggiornamento), sono riportate le formule di calcolo aggiornate in base ai campi del questionario FC20U[1] e i valori medi registrati nell'universo dei comuni per i quali si è proceduto al calcolo del nuovo coefficiente di riparto (nel calcolo delle statistiche sono stati considerati solamente i comuni che presentano il servizio nel 2013 o nel 2015 e sono stati esclusi i comuni che tra le due annualità hanno partecipato a processi di fusioni).

Facendo riferimento ai soli comuni con servizio di *Asili nido* nei due diversi anni, 2013 e 2015, si osserva una sostanziale invarianza della percentuale di copertura del servizio in quanto, il calo degli utenti si accompagna al calo della popolazione compresa tra zero e due anni. Da ultimo, è importante rimarcare come si noti un mutamento nella tipologia del servizio offerto a seguito dell'aumento del numero di beneficiari di contributi e/o voucher e della contrazione del numero di utenti dell'asilo nido comunale con conseguente contrazione del numero di educatori. Tuttavia, questa contrazione non si accompagna ad una diminuzione della superficie complessiva interna utilizzata per lo svolgimento del servizio che, invece, rimane stabile.

1 I codici riportati nelle formule di calcolo si riferiscono alle variabili del questionario FC20U riportato nell'**Appendice B**



Tabella 3.2: Asili nido, variabili che concorrono al calcolo del fabbisogno standard

Variabile	Formula di calcolo	Valori medi		
		Annualità 2013	Annualità 2015	$H_0 : \mu_{13} = \mu_{15}$ Pr > |t|
Popolazione tra 0 e 2 anni	Popolazione tra 0 e 2 anni/popolazione residente	413, 2	358, 9	0, 289491
Bambini frequentanti(*)	(M64 + M67)/ (M64 + M67 + M70)	0, 7434	0, 6965	< 0, 0001
Voucher(*)	M70/ (M64 + M67 + M70)	0, 2427	0, 3035	< 0, 0001
Percentuale di copertura(*)	(M64 + M67 + M70)/ Popolazione tra 0 e 2 anni	0, 1764	0, 1775	0, 743026
Bambini frequentanti sezioni a tempo parziale(*)	M67 / (M64 + M67 + M70) se (M64 + M67) > 0 altrimenti la variabile è pari a 0	0, 1817	0, 174	0, 265816
Bambini in asilo nido a gestione esterna(*)	[M64 (Col. 3 - Gestione indiretta (esternalizzazione) - Da parte del comune) + M64 (Col. 4 - Gestione indiretta (esternalizzazione) - Da parte della forma associata) + M67 (Col. 3 - Gestione indiretta (esternalizzazione) + M67 (Col. 4 - Gestione indiretta (esternalizzazione) - Da parte della forma associata) + M70 (Col. 3 - Gestione indiretta (esternalizzazione) + M70 (Col. 4 - Gestione indiretta (esternalizzazione) - Da parte della forma associata)] / (M64 + M67 + M70) se (M64 + M67)> 0 altrimenti la variabile è pari a 0	0, 4237	0, 402	0, 081423
Bambini che usufruiscono del servizio refezione(*)	(M66 +M69) / (M64 + M67 + M70) se (M64 + M67)> 0 altrimenti la variabile è pari a 0	0, 5839	0, 5724	0, 33479
Utenti lattanti(*)	(M65+M68) / (M64 + M67 + M70) se (M64 + M67)> 0 altrimenti la variabile è pari a 0	0, 1172	0, 0964	< 0, 0001
Superficie complessiva(**)	E07/ (M64+M67+M70) se (M64 + M67)> 0 altrimenti la variabile è pari a0	10, 2475	10, 1413	0, 635169
Costo medio del lavoro per addetto(*)	[QUOTA_GEST_DIRETTA + T20 (Col. 7)] + [QUOTA_GEST_ESTERNA * SOSE_IND_RETRIB_PRIV_2015_EURO] dove: Se (M64 + M67)> 0 allora QUOTA_GEST_DIRETTA =[M64 (Col. 1 - Gestione diretta - Da parte del comune) + M64 (Col. 1 - Gestione diretta - Da parte della forma associata) + M67 (Col. 1 - Gestione diretta - Da parte del comune) + M67 (Col.1 - Gestione diretta - Da parte della forma associata)] / (M64 + M67) altrimenti QUOTA_GEST_DIRETTA= 0; Se (M64 + M67)> 0 allora QUOTA_GEST_ESTERNA = [M64 (Col. 3 - Gestione indiretta (esternalizzazione) - Da parte del comune) + M64 (Col. 4 - Gestione indiretta (esternalizzazione) - Da parte della forma associata) + M67 (Col. 3 - Gestione indiretta (esternalizzazione) - Da parte del comune) + M67 (Col. 4 - Gestione indiretta (esternalizzazione) - Da parte della forma associata)] / (M64 + M67) altrimenti QUOTA_GEST_ESTERNA = 0 la variabile SOSE_IND_RETRIB_PRIV_2015_EURO è calcolata su dati da Studi di Settore Sose ed in particolare dalle retribuzioni medie per sistema locale del lavoro riportate a livello comunale.	31.752, 2	31.775, 8	0, 442635
Livello delle locazioni immobiliari ad uso ufficio (prezzo mensile al mq)	Per la modalità di calcolo si veda l'Appendice B della Nota FaS 2016	4, 8416	4, 5832	< 0, 0001

(*) Le variabili "M64 - *Bambini frequentanti sezioni a tempo pieno*", "M67 - *Bambini frequentanti sezioni a tempo parziale*", "M66 e M69 - *di cui fruitori del servizio di refezione*", "M65 e M68 - *di cui lattanti*" e "M70 - *Bambini beneficiari di contributi o voucher*" del questionario FC20U sono state calcolate considerando la compilazione della sezione "*Da parte del Comune*" e della sezione "*Da parte della forma associata*", relative alla gestione diretta e indiretta (esternalizzazioni), considerando le logiche di riproporzionamento riportate nel paragrafo "*Comuni in forma associata*" della Nota FaS 2016 (*p. 15*)

(**) La variabile "E07 - *Superficie complessiva interna*" del questionario FC20U è stata calcolata considerando la compilazione della sezione "*Da parte del Comune*" e della sezione "*Da parte della forma associata*", relativa alla gestione diretta e indiretta (esternalizzazioni), considerando le logiche di riproporzionamento riportate nel paragrafo "*Comuni in forma associata*" della Nota FaS 2016 (*p. 15*)

3.2 CALCOLO DEL FABBISOGNO STANDARD

Per il servizio di *Asili nido* tutte le variabili sono state costruite e hanno concorso al calcolo del fabbisogno standard seguendo integralmente le regole della metodologia vigente riportate nel paragrafo 3.4 "*Regole seguite per il calcolo dei fabbisogni standard*" della Nota FaS 2016 (*p. 60*).

Per i comuni che recuperano i valori delle variabili relativi al 2013, e che sono stati coinvolti in un processo di fusione, si è proceduto ad aggregare le variabili nell'ambito del perimetro del nuovo ente risultante dalla fusione in modo da allineare la geografia comunale 2013 a quella relativa ai comuni oggetto di invio del questionario FC20U.
La regola generale seguita per l'aggregazione prevede, in prima battuta, la somma delle variabili di ogni comune che concorre alla creazione del nuovo ente, dopodiché per la variabile relativa alle superfici si procede al calcolo della variabile pro utente servito per verificare che il nuovo valore rientri nelle soglie di normalizzazione.



Asili nido

Tabella 3.3: **Asili nido, distribuzione dei comuni per tipologia di valori assegnati**

	Tipologia di dati applicati				
	Assenza di servizio	**Precedente calcolo del fabbisogno**	**Dato rilevazione Istat 2013**	**Questionario FC20U**	**Totale**
Comune rispondente FC20U	3.416	535	293	1.648	5.892
Comune non rispondente ma nominato dalla forma associata	6	11	2	5	24
Comune non rispondente e non nominato dalla forma associata	459	209	25		693
Comune rispondente che nomina forma associata la quale non ha risposto	21	31	1	2	55
Totale	3.902	786	321	1.655	6.664

Per quanto riguarda la determinazione dei fabbisogni standard per il servizio di *Asili nido*, alla data del 1 settembre 2017, alla luce di quanto riportato nel paragrafo 3.4 "*Regole seguite per il calcolo dei fabbisogni standard*" della Nota FaS 2016 (*p. 60*), dei 6.664 comuni soggetti a determinazione fabbisogni standard, l'89,2% ha risposto al questionario (di cui l'0,82% ha dichiarato di appartenere ad una forma associata la quale però non ha risposto al questionario) e la rimanente parte non ha proceduto alla compilazione dell'FC20U. Nonostante questo comunque, vi è un incremento dell'11,9% dei comuni aventi il servizio rispetto all'annualità 2013, corrispondenti al 4,6% dei comuni italiani e la percentuale dei comuni aventi servizio si attesta al 41,4% di cui il 60,0% ha avuto come base informativa i dati dichiarati nel questionario FC20U, il 28,4% applica i dati provenienti dal precedente calcolo del fabbisogno standard e, infine, l'11,6% prende a riferimento le informazioni dell'ultima indagine disponibile sugli Interventi e servizi sociali dei comuni singoli o associati dell'*Istituto nazionale di statistica* (ISTAT) relativa all'annualità 2013.

Per il calcolo dei fabbisogni standard, analogamente a quanto riportato nel paragrafo 3.4 "*Regole seguite per il calcolo dei fabbisogni standard*" della Nota FaS 2016 (*p. 60*), per i comuni che pur evidenziando un servizio attivo, non presentano dati raccolti con il questionario FC20U, si procede con il recupero delle informazioni dalle precedenti rilevazioni applicando però una contrazione media del numero di bambini residenti in età compresa tra zero e due anni registrata a livello regionale tra il 2013 e il 2015. Tra le diverse regioni, l'unica che mostra un incremento della popolazione tra zero e due anni è la Basilicata che quindi non presenta alcuna riduzione.

Questa contrazione non è applicata ai comuni non rispondenti ricadenti nei decreti D.L 44/16 e nella L. 45/17 relativi agli eventi sismici che nel 2016 hanno colpito il centro Italia.

Tabella 3.4: **Asili nido, coefficiente di contrazione tra** 2013 **e** 2015 **della popolazione residente** 0 - 2 **anni (media regionale)**

Regione	**Coefficiente medio di contrazione**
Abruzzo	−0,05465
Basilicata	0,00000
Calabria	−0,00832
Campania	−0,0429
Emilia-Romagna	−0,06203
Lazio	−0,06006
Liguria	−0,02126
Lombardia	−0,04762
Marche	−0,07706
Molise	−0,01234
Piemonte	−0,04857
Puglia	−0,04973
Toscana	−0,08244
Umbria	−0,07381
Veneto	−0,08502

Parte II

Modello di stima - Funzione di spesa



4 LE FUNZIONI GENERALI DI AMMINISTRAZIONE GESTIONE E CONTROLLO

Il presente capitolo si riferisce all'aggiornamento delle variabili che concorrono alla stima del fabbisogno standard relativo ai servizi delle *Funzioni generali di amministrazione e controllo*. La stima del fabbisogno standard è stata effettuata attraverso un modello di funzione di spesa in cui la "*Popolazione residente al* 31 *dicembre* 2015" rappresenta il principale indicatore di domanda (M) e la variabile relativa al *gruppo client*.

A seguito dell'aggiornamento delle variabili dal 2013 al 2015 il peso di questa funzione nella composizione del fabbisogno standard complessivo è passato dal 20,17% al 20,13%.

4.1 LA DEFINIZIONE DELLE VARIABILI

La **Tabella 4.1** riporta le variabili incluse nel modello di funzione di spesa utilizzato per la stima del fabbisogno standard; nella tabella si specificano la fonte, l'anno di aggiornamento e se le variabili hanno subito variazioni nella fase di costruzione e/o di applicazione ovvero il processo di calcolo del fabbisogno. Le macro-variabili di riferimento sono quelle incluse nel modello (6) riportato nel capitolo "*La stima del modello e il calcolo dei fabbisogni standard*" della Nota FaS 2016 (*p.* 9) alla quale si rimanda.



Tabella 4.1: Funzioni generali, variabili utilizzate nella stima dei fabbisogni standard

Tipologia	Variabile	Fonte e anno di aggiornamento	Variazione in costruzione	Variazione in applicazione
Variabili X_i				
GRUPPO CLIENT	Popolazione residente	Istat (2015)	no	no
VARIABILI DI CONTESTO	Popolazione oltre i 65 anni	Istat (2015)	no	no
	Superficie totale (Kmq)	Istat (2011)	non aggiornata	
	Totale immobili (Cat. A,B,C,D,E) - Solo persone fisiche	Mef (2015)	no	no
	Addetti alle attività dei servizi di alloggio e di ristorazione	Istat - Asia (2014)	no	no
	Rischio sismico alto	Protezione civile (2015)	no	no
Variabili W_i				
PREZZI DEI FATTORI PRODUTTIVI	Costo medio del lavoro per addetto	Questionario (2015)	no	no
	Spesa media per software e hardware(*)	Questionario (2013)	non aggiornata	
	Livello delle locazioni immobiliari ad uso ufficio (prezzo mensile al mq)	Agenzia delle entrate (2015)	no	no
Variabili Z_i				
FORME DI GESTIONE	Quota dei servizi esternalizzati a partecipate rispetto alla spesa corrente utilizzata per la stima dei fabbisogni standard	Questionario (2015)	no	no
	Comuni con gestione associata - Tributi	Questionario (2015)	no	no
	Comuni con gestione associata - Ufficio tecnico	Questionario (2015)	no	no
	Comuni con gestione associata - Anagrafe	Questionario (2015)	no	no
	Comuni con gestione associata - Altri servizi generali	Questionario (2015)	no	no
Variabili T_i				
DUMMY CHE IDENTIFICANO LA TERRITORIALITÁ	Regione di appartenenza	Istat (2015)	no	no

(*) I valori della "*Spesa media per software e hardware*", non essendo stati richiesti nel questionario FC20U, fanno riferimento ai dati relativi al questionario FC10U

Nella **Tabella 4.2**, per ogni variabile che concorre al calcolo del fabbisogno standard (si escludono, quindi, le variabili il cui effetto è neutralizzato in applicazione o che non sono state oggetto di aggiornamento), sono riportate le formule di calcolo aggiornate in base ai campi del questionario FC20U[1] e i valori medi registrati nell'universo dei comuni per i quali si è proceduto al calcolo del nuovo coefficiente di riparto (nel calcolo delle statistiche sono stati esclusi i comuni che dal 2013 al 2015 hanno partecipato a processi di fusione).
Le variabili per le quali si registra un incremento medio statisticamente significativo sono: la percentuale di "*Popolazione oltre i 65 anni*" e il numero "*Totale di immobili*". Si riscontra, invece, una riduzione statisticamente significativa per: il "*Costo medio del lavoro per addetto*" e il "*Livello delle locazioni immobiliari ad uso ufficio*".

Tabella 4.2: Funzioni generali, variabili che concorrono al calcolo del fabbisogno standard

Variabile	Formula di calcolo	Valori medi		
		Annualità 2013	Annualità 2015	$H_0 : \mu_{13} = \mu_{15}$ Pr > |t|
Popolazione oltre i 65 anni	Popolazione residente - Classe 65 anni e oltre/ Popolazione residente	0,2354	0,243	< 0,0001
Totale immobili (Cat. A,B,C,D,E) - Solo persone fisiche	Somma degli (Immobili categoria ABITAZIONI (Cat. A escluso A10) + immobili categoria PERTINENZE (Cat. C2, C6, C7) + immobili categoria NEGOZI (Cat. C1) + immobili categoria UFFICI E STUDI PRIVATI (Cat. A10) + immobili categoria USO PRODUTTIVO (Cat. D) + immobili categoria ALTRO USO (Cat. B, E,C3, C4, C5) / Popolazione residente	1,5292	1,5711	0,045419
Addetti ATECO I - Addetti attività dei servizi di alloggio e di ristorazione	Addetti ATECO I - Attività dei servizi di alloggio e di ristorazione/ Popolazione residente	0,02	0,0197	0,416049
Rischio sismico alto	Se il comune ha classificazione sismica Istat pari a 1 allora la variabile è pari a 1, altrimenti assume il valore 0	0,0973	0,0973	1
Costo medio del lavoro per addetto	Per la modalità di calcolo si veda l'Appendice B della Nota FaS 2016	44.678,8	43.158,3	< 0,0001
Livello delle locazioni immobiliari ad uso ufficio (prezzo mensile al mq)	Per la modalità di calcolo si veda l'Appendice B della Nota FaS 2016	4,1516	3,9889	< 0,0001

1 I codici riportati nelle formule di calcolo si riferiscono alle variabili del questionario FC20U riportato nell'**Appendice B**.

4.2 CALCOLO DEL FABBISOGNO STANDARD

Per le *Funzioni generali di amministrazione e controllo* tutte le variabili sono state costruite e hanno concorso al calcolo del fabbisogno standard seguendo integralmente le regole della metodologia vigente riportate nel paragrafo 4.4 "*Regole seguite per il calcolo dei fabbisogni standard*" della Nota FaS 2016 (*p. 75*).

Si sottolinea che i valori della "*Spesa media per software e hardware*", non essendo stati richiesti nel questionario FC20U, fanno riferimento ai dati relativi al 2013 desunti dal questionario FC10U.
Infine, per i seguenti comuni: San Cesareo, Fonte Nuova, Falciano del Massico, Cellole, Zapponeta e Martirano, la variabile "*Totali immobili*" non risulta disponibile, quindi, è stato assegnato loro un valore pari alla mediana relativa alla regione e alla fascia di popolazione in cui ricadono.



5 LE FUNZIONI DI POLIZIA LOCALE

Il presente capitolo si riferisce all'aggiornamento delle variabili che concorrono alla stima del fabbisogno standard relativo ai servizi della funzione di *Polizia Locale*. La stima del fabbisogno standard è stata effettuata attraverso un modello di funzione di spesa in cui la "*Popolazione residente al* 31 *dicembre* 2015" rappresenta il principale indicatore di domanda (M) e la variabile relativa al *gruppo client*.

A seguito dell'aggiornamento delle variabili dal 2013 al 2015 il peso di questa funzione nella composizione del fabbisogno standard complessivo è passato dal 6,97% al 6,95%.

5.1 LA DEFINIZIONE DELLE VARIABILI

La **Tabella 5.1** riporta le variabili incluse nel modello di funzione di spesa utilizzato per la stima del fabbisogno standard; nella tabella si specificano la fonte, l'anno di aggiornamento e se le variabili hanno subito variazioni nella fase di costruzione e/o di applicazione ovvero il processo di calcolo del fabbisogno. Le macro-variabili di riferimento sono quelle incluse nel modello (6) riportato nel capitolo "*La stima del modello e il calcolo dei fabbisogni standard*" della Nota FaS 2016 (*p. 9*) alla quale si rimanda.

Tabella 5.1: **Polizia Locale, variabili utilizzate nella stima dei fabbisogni standard**

Tipologia	Variabile	Fonte e anno di aggiornamento	Variazione in costruzione	Variazione in applicazione
Variabili X_i				
GRUPPO CLIENT	Popolazione residente	Istat (2015)	no	no
VARIABILI DI CONTESTO	Densità abitativa (abitanti per Kmq)	Istat (2015)	no	no
	Giornate annue di mercati	Questionario (2015)	no	no
	Stalli per la sosta a pagamento	Questionario (2015)	no	si
	Presenze turistiche	Istat - Sose(2015)	no	no
	Numero di scuole	Miur a.a 2014/2015 e a.a. 2015/2016	no	no
	Visitatori musei	Istat (2011)	non aggiornata	
	Lunghezza delle strade del comune (Km)	Istat (2009)	non aggiornata	
	Pendolari giornalieri entranti al netto dei pendolari uscenti	Istat (2011)	non aggiornata	
	Incidenti stradali rilevati	Questionario (2015)	no	no
	Addetti dei settori manifestazioni e servizi di alloggio e ristorazione	Istat - Asia (2014)	no	no
	Comune litoraneo	Istat (2015)	no	no
	Presenza servizio di polizia armato	Questionario (2015)	si	no
	Presenza servizio di polizia notturno	Questionario (2015)	si	no
FATTORI ESOGENI DI CARICO	Querele e denunce ricevute	Questionario (2015)	no	no
	Arresti, comunicazioni notizie di reato, sequestri penali, TSO eseguiti	Questionario (2015)	no	no
Variabili W_i				
PREZZI DEI FATTORI PRODUTTIVI	Costo medio del lavoro per addetto	Questionario (2015)	no	no
	Spesa media per l'uso dei veicoli (assicurazioni e carburante)	Questionario (2015)	si	no
	Livello delle locazioni immobiliari ad uso ufficio (prezzo mensile al mq)	Agenzia delle entrate (2015)	no	no
Variabili Z_i				
FORME DI GESTIONE	Comuni con gestione associata in Unione di Comuni/Comunità montana	Questionario (2015)	neutralizzata in applicazione	
	Comuni con gestione associata in convenzione	Questionario (2015)	neutralizzata in applicazione	
Variabili T_i				
DUMMY CHE IDENTIFICANO LA TERRITORIALITÁ	Regione di appartenenza	Istat (2015)	neutralizzata in applicazione	

Nella **Tabella 5.2**, per ogni variabile che concorre al calcolo del fabbisogno standard (si escludono, quindi, le variabili il cui effetto è neutralizzato in applicazione o che non sono state oggetto di aggiornamento), sono riportate le formule di calcolo aggiornate in base ai campi del questionario FC20U[1] e i valori medi registrati nell'universo dei comuni per i quali si è proceduto al calcolo del nuovo coefficiente di riparto (nel calcolo delle statistiche sono stati esclusi i comuni che dal 2013 al 2015 hanno partecipato a processi di fusione).
Come si nota dalla tabella, le variabili che mostrano valori medi più alti rispetto al 2013 in modo statisticamente significativo sono: gli "*Stalli per la sosta a pagamento*", gli "*Incidenti stradali rilevati*", la "*Spesa media per l'uso dei veicoli*" e il numero di comuni che dichiarano la "*Presenza servizio di polizia armato*" e la "*Presenza servizio di polizia notturno*". Si registra, invece, una riduzione statisticamente significativa nei valori medi del "*Costo medio del lavoro per addetto*" e nel "*Livello delle locazioni immobiliari ad uso ufficio*".

1 I codici riportati nelle formule di calcolo si riferiscono alle variabili del questionario FC20U riportato nell'**Appendice B**

Tabella 5.2: Polizia Locale, variabili che concorrono al calcolo del fabbisogno standard

Variabile	Formula di calcolo	Valori medi		
		Annualità 2013	Annualità 2015	$H_0 : \mu_{13} = \mu_{15}$ $Pr > \|t\|$
Densità abitativa (abitanti per Kmq)	Popolazione residente / Superficie totale (Kmq)	329,1	328,7	0,977214
Giornate annue di mercati	A05 / Popolazione residente	0,014	0,0142	0,515412
Stalli per la sosta a pagamento	A10/ Popolazione residente	0,0057	0,00693	0,012482
Presenze turistiche	[(Presenze di clienti (italiani e stranieri) negli esercizi alberghieri e complementari/365) /Popolazione residente]. Le presenze turistiche vengono fornite a livello di circoscrizione dall'ISTAT, al fine di renderle fruibili a livello comunale il dato viene ripartito in proporzione al numero di posti letto in strutture alberghiere (fonte SOSE - Studi di Settore)	0,0172	0,0172	0,986411
Numero di scuole(*)	(Scuole dell'infanzia statali + Scuole dell'infanzia non statali pubbliche + Scuole dell'infanzia private + Scuole primarie statali + Scuole primarie non statali pubbliche + Scuole primarie private + Scuole secondarie di I grado statali + Scuole secondarie di I grado non statali pubbliche + Scuole secondarie di I grado private + Scuole secondarie di II grado statali + Scuole secondarie di II grado non statali pubbliche + Scuole secondarie di II grado private) / Popolazione residente	0,00131	0,0013	0,52742
Incidenti stradali rilevati	M097 / Popolazione residente	0,00082	0,000923	< 0,0001
Addetti dei settori manifestazioni e servizi di alloggio e ristorazione	(Addetti categoria Ateco I+Addetti categoria Ateco R) / Popolazione residente	0,0217	0,0213	0,424803
Comune litoraneo	Se il comune è in zona litoranea allora la variabile è pari a 1, altrimenti assume il valore 0	0,0667	0,0667	1
Presenza servizio di polizia armato	Se M89 > 0 allora Presenza servizio di polizia armato = 1, altrimenti assume il valore 0	0,3706	0,5628	< 0,0001
Presenza servizio di polizia notturno	Se M88 > 0 allora Presenza servizio di polizia notturno = 1, altrimenti assume il valore 0	0,3292	0,4852	< 0,0001
Querele e denunce ricevute	M101 / Popolazione residente	0,000572	0,000622	0,123802
Arresti, comunicazioni notizie di reato, sequestri penali, TSO eseguiti	(M098 + M099 + M100 + M105) / Popolazione residente	0,000987	0,000957	0,249523
Costo medio del lavoro per addetto	Per la modalità di calcolo si veda l'Appendice B della Nota FaS 2016	38.788,7	38.689,2	0,000459
Spesa media per l'uso dei veicoli (assicurazioni e carburante) (**)	Per la modalità di calcolo si veda l'Appendice B della Nota FaS 2016	1687,7	1746,5	< 0,0001
Livello delle locazioni immobiliari ad uso ufficio (prezzo mensile al mq)	Per la modalità di calcolo si veda l'Appendice B della Nota FaS 2016	4,1516	3,9889	< 0,0001

(*) La variabile *"Numero di scuole"* è calcolata come media del numero di scuole dei due anni scolastici, effettuando la seguente ponderazione: (0,666666667 x Annualità 2014/2015) + (0,333333333 x Annualità 2015/2016)

(**) Per la variabile *"Spesa media per l'uso del veicolo"*, parte relativa alle spese per assicurazione e carburanti, sono state considerate le variabili "S15" e "S16" del questionario FC20U, ovvero le spese per assicurazione e carburante dei mezzi di servizio

5.2 CALCOLO DEL FABBISOGNO STANDARD

Per i servizi della funzione di *Polizia Locale* le variabili sono state costruite e hanno concorso al calcolo del fabbisogno standard seguendo le regole della metodologia vigente riportate nel paragrafo 5.4 *"Regole seguite per il calcolo dei fabbisogni standard"* della Nota FaS 2016 (*p. 87*) con le seguenti eccezioni:

- per la variabili che identificano la *"Presenza servizio di polizia armato"* e la *"Presenza servizio di polizia notturno"*, grazie alla nuova struttura del questionario FC20U, in caso di appartenenza a una forma di gestione associata in convenzione si è tenuto conto di quanto riportato dal capofila, invece, con riferimento al precedente questionario FC10U la variabile in questione veniva calcolata tenendo conto solo della sola forma di gestione associata in unione/comunità montana;

- per la variabile *"Stalli per la sosta a pagamento"* sono stati adottati gli stessi valori di normalità della funzione viabilità e territorio, ovvero:

Classi dimensionali	Soglia minima
Meno di 2.000 abitanti	0,73
2.000 – 4.999 abitanti	0,16
5.000 – 9.999 abitanti	0,11
10.000 – 19.999 abitanti	0,06
20.000 – 59.999 abitanti	0,06
60.000 – 99.999 abitanti	0,07
Oltre 100.000 abitanti	0,08

- dall'analisi della distribuzione dei comuni, escludendo i valori nulli, è stato individuato nel 95° percentile il valore massimo consentito per la variabile *"Spesa media per l'uso dei veicoli (assicurazioni e carburante)"* che è pari a 8.600,84. Di conseguenza, tutti i valori in costruzione superiori a tale soglia sono stati riportati al valore massimo di riferimento.



Polizia Locale

Per i comuni che recuperano i valori delle variabili relativi al 2013 e che sono stati coinvolti in un processo di fusione si è proceduto ad aggregare le variabili nell'ambito del perimetro del nuovo ente risultante dal processo di aggregazione, in modo da allineare la geografia comunale 2013 a quella relativa ai comuni oggetto di invio del questionario FC20U.
La regola generale seguita per l'aggregazione prevede, in prima battuta, la somma delle variabili di ogni comune che concorre alla creazione del nuovo ente, dopodiché si procede al calcolo della variabile pro client per verificare che il nuovo valore rientri nelle soglie di normalizzazione. Rispetto a questa regola generale gli unici casi particolari sono i seguenti:

- per le variabili dicotomiche relative alla "*Presenza servizio di polizia armato*" e alla "*Presenza servizio di polizia notturno*" si è considerato il valore massimo che la variabile può assumere tra i diversi comuni che si sono fusi nel nuovo comune;
- per la variabile "*Stalli per la sosta a pagamento*" è stato eventualmente recuperato il valore normalizzato utilizzato nel calcolo della funzione di *Viabilità e territorio* e non quello della funzione *Polizia Locale* utilizzato in precedenza.



6 LE FUNZIONI DI VIABILITÀ E TERRITORIO

Il presente capitolo si riferisce all'aggiornamento delle variabili che concorrono alla stima del fabbisogno standard relativo ai *Servizi di pubblica utilità* nel settore della viabilità e del territorio. La stima del fabbisogno standard è stata effettuata attraverso un modello di funzione di spesa in cui la *"Popolazione residente al 31 dicembre 2015"* rappresenta il principale indicatore di domanda (M) e la variabile relativa al *gruppo client*.

A seguito dell'aggiornamento delle variabili dal 2013 al 2015 il peso di questa funzione nella composizione del fabbisogno standard complessivo è passato dal 13,66% al 13,63%.

6.1 LA DEFINIZIONE DELLE VARIABILI

La **Tabella 6.1** riporta le variabili incluse nel modello di funzione di spesa utilizzato per la stima del fabbisogno standard; nella tabella si specificano la fonte, l'anno di aggiornamento e se le variabili hanno subito variazioni nella fase di costruzione e/o di applicazione ovvero il processo di calcolo del fabbisogno. Le macro-variabili di riferimento sono quelle incluse nel modello (6) riportato nel capitolo *"La stima del modello e il calcolo dei fabbisogni standard"* della Nota FaS 2016 (*p. 9*) alla quale si rimanda.



Tabella 6.1: **Viabilità e Territorio, variabili utilizzate nella stima dei fabbisogni standard**

Tipologia	Variabile	Fonte e anno di aggiornamento	Variazione in costruzione	Variazione in applicazione
Variabili X_i				
GRUPPO CLIENT	Popolazione residente	Istat (2015)	no	no
VARIABILI DI CONTESTO	Comune litoraneo	Istat (2015)	no	no
	Superficie totale (Kmq)	Istat (2011)	non aggiornata	
	Lunghezza delle strade del comune (Kmq)	Istat (2009)	non aggiornata	
	Livello altimetrico del Municipio	Istat (2011)	no	no
	Numero totale di veicoli	ACI (2015)	no	no
	Totale unità locali	Istat (2014)	no	no
	Presenze turistiche	Istat - Sose (2015)	no	no
	Stalli per la sosta a pagamento	Questionario (2015)	no	no
	Punti luce manutenuti	Questionario (2015)	si	no
	Spesa media per investimenti nel settore viabilità	Conto Consuntivo (2012 – 2014)	no	no
Variabili W_i				
PREZZI DEI FATTORI PRODUTTIVI	Costo medio del lavoro per addetto nel settore viabilità	Questionario (2015)	no	no
Variabili Z_i				
FORME DI GESTIONE	Comuni con gestione associata in Unione di Comuni/Comunità montana - Viabilità	Questionario (2015)	neutralizzata in applicazione	
	Comuni con gestione associata in convenzione - Viabilità	Questionario (2015)	neutralizzata in applicazione	
	Comuni con gestione associata in Unione di Comuni/Comunità montana - Territorio	Questionario (2015)	neutralizzata in applicazione	
	Comuni con gestione associata in consorzio - Territorio	Questionario (2015)	neutralizzata in applicazione	
	Comuni con gestione associata in convenzione - Territorio	Questionario (2015)	neutralizzata in applicazione	
Variabili T_i				
DUMMY CHE IDENTIFICANO LA TERRITORIALITÁ	Regione di appartenenza	Istat (2015)	neutralizzata in applicazione	

Nella **Tabella 6.2**, per ogni variabile che concorre al calcolo del fabbisogno standard (si escludono, quindi, le variabili il cui effetto è neutralizzato in applicazione o che non sono state oggetto di aggiornamento), sono riportate le formule di calcolo aggiornate in base ai campi del questionario FC20U[1] e i valori medi registrati nell'universo dei comuni, per i quali si è proceduto al calcolo del nuovo coefficiente di riparto (nel calcolo delle statistiche sono stati esclusi i comuni che dal 2013 al 2015 hanno partecipato a processi di fusione).
Come si nota dalla tabella, le variabili che mostrano valori medi incrementati rispetto al 2013 in modo statisticamente significativo sono il "*Numero totale di veicoli*" e i "*Punti luce manutenuti*". Si registra, invece, una riduzione statisticamente significativa per il "*Totale Unità locali*" e la "*Spesa media per investimenti nel settore viabilità*".

1 I codici riportati nelle formule di calcolo si riferiscono alle variabili del questionario FC20U riportato nell'**Appendice B**

Tabella 6.2: Viabilità e Territorio, variabili che concorrono al calcolo del fabbisogno standard

Variabile	Formula di calcolo	Valori medi		
		Annualità 2013	Annualità 2015	$H_0 : \mu_{13} = \mu_{15}$ Pr > |t|
Comune litoraneo	Se il comune è in zona litoranea allora la variabile è pari a 1, altrimenti assume il valore 0	0,0667	0,0667	1
Livello altimetrico del Municipio(*)	Livello altimetrico del Municipio al 2011	339,5	339,7	0,951852
Numero totale di veicoli	(Autoveicoli circolanti + Motocicli circolanti + Autobus circolanti + Autocarri e motrici circolanti + Motocarri e motofurgoni circolanti + Rimorchi e semirimorchi circolanti) / Popolazione residente	0,8353	0,8542	< 0,0001
Totale unità locali	(Unità locali categoria Ateco B + Unità locali categoria Ateco C + Unità locali categoria Ateco D + Unità locali categoria Ateco E + Unità locali categoria Ateco F + Unità locali categoria Ateco G + Unità locali categoria Ateco H + Unità locali categoria Ateco I + Unità locali categoria Ateco J + Unità locali categoria Ateco K + Unità locali categoria Ateco L + Unità locali categoria Ateco M + Unità locali categoria Ateco N + Unità locali categoria Ateco P + Unità locali categoria Ateco Q + Unità locali categoria Ateco R + Unità locali categoria Ateco S)/ Popolazione residente	0,0683	0,0676	0,087097
Presenze turistiche	[(Presenze di clienti (italiani e stranieri) negli esercizi alberghieri e complementari/365) /Popolazione residente]. Le presenze turistiche vengono fornite a livello di circoscrizione dall'ISTAT, al fine di renderle fruibili a livello comunale il dato viene ripartito in proporzione al numero di posti letto in strutture alberghiere (fonte SOSE - Studi di Settore)	0,0172	0,0172	0,986411
Stalli per la sosta a pagamento	A10/Popolazione residente	0,00661	0,00693	0,598616
Punti luce manutenuti	A13/Popolazione residente	0,186	0,2204	< 0,0001
Spesa media per investimenti nel settore viabilità(**)	[(Media(Investimenti 2012/popolazione 2012, Investimenti 2013/popolazione 2013, Investimenti 2014/popolazione 2014)) - Media Nazionale degli interventi per investimenti (Impegni) in conto capitale del CC per gli anni 2012 – 2014] /Media nazionale degli interventi per investimenti (Impegni) in conto capitale del CC per gli anni 2012 – 2014 *100	111,6	89,9539	< 0,0001
Costo medio del lavoro per addetto nel settore viabilità	Per la modalità di calcolo si veda l'Appendice B della Nota FaS 2016	33.323,7	33.287,1	0,342507

(*) Si precisa che, per errore, nella Nota FaS 2016 è stata citata l'annualità 2013 anziché l'annualità corretta 2001

(**) Gli investimenti sono deflazionati in base agli indici dei prezzi al consumo (NIC senza tabacchi) e si riferiscono ai soli servizi di Viabilità, circolazione stradale e illuminazione pubblica

6.2 CALCOLO DEL FABBISOGNO STANDARD

Per i *Servizi di pubblica utilità* le variabili sono state costruite e hanno concorso al calcolo del fabbisogno standard seguendo le regole della metodologia vigente riportate nel paragrafo 6.4 "*Regole seguite per il calcolo dei fabbisogni standard*" della Nota FaS 2016 (*p. 98*) con le seguenti eccezioni:

- la variabile "*Punti luce manutenuti*" è stata calcolata rapportando il campo A13 del questionario FC20U alla popolazione residente 2015 e, a differenza della variabile acquisita nel questionario precedente FC10U, non segue le logiche di riproporzionamento per i comuni in forma associata;
- per la variabile "*Spesa media per investimenti nel settore viabilità*", come nel caso dei prezzi, nel calcolo dello scostamento percentuale dalla media nazionale si è proceduto anche all'aggiornamento di quest'ultimo valore all'annualità 2015. Inoltre, per i comuni per cui non è stato possibile recuperare i Certificati Consuntivi delle annualità dal 2012 al 2014 è stato recuperato il valore della variabile relativo al 2013.

Per i comuni che recuperano i valori delle variabili relativi al 2013 e che sono stati coinvolti in un processo di fusione si è proceduto ad aggregare le variabili nell'ambito del perimetro del nuovo ente risultante dal processo di aggregazione, in modo da allineare la geografia comunale 2013 a quella relativa ai comuni oggetto di invio del questionario FC20U.
La regola generale seguita per l'aggregazione prevede, in prima battuta, la somma delle variabili di ogni comune che concorre alla creazione del nuovo ente, dopodiché si procede al calcolo dalla variabile pro client per verificare che il nuovo valore rientri nelle soglie di normalizzazione. Rispetto a questa regola generale fa eccezione la variabile "*Spesa media per investimenti nel settore viabilità*", per la quale è stata, nei casi sopra descritti, considerata la media ponderata per la popolazione residente al 31 dicembre 2013 tra i comuni coinvolti nel processo di fusione.



Parte III

Modello di stima - Funzione di spesa aumentata



7 LE FUNZIONI NEL CAMPO DEI TRASPORTI (TRASPORTO PUBBLICO LOCALE)

Il presente capitolo si riferisce all'aggiornamento delle variabili che concorrono alla stima del fabbisogno standard relativo al servizio di TPL. La stima del fabbisogno standard è stata effettuata attraverso un modello di funzione di spesa aumentata che permette di identificare, attraverso specifiche variabili, i differenziali di spesa positivi relativi alla presenza e alla tipologia del servizio svolto lasciando, però, la misurazione dell'intensità del servizio alle variabili di contesto della domanda. La "*Popolazione residente al 31 dicembre 2015*" rappresenta sia il principale indicatore di domanda (M), sia la variabile relativa al *gruppo client*.

A seguito dell'aggiornamento delle variabili dal 2013 al 2015 il peso di questa funzione nella composizione del fabbisogno standard complessivo è passato dal 2,98% al 3,01%.

7.1 LA DEFINIZIONE DELLE VARIABILI

La **Tabella 7.1** riporta le variabili incluse nel modello di funzione di spesa aumentata utilizzato per la stima del fabbisogno standard; nella tabella si specificano la fonte, l'anno di aggiornamento e se le variabili hanno subito variazioni nella fase di costruzione e/o di applicazione ovvero il processo di calcolo del fabbisogno. Le macro-variabili di riferimento sono quelle incluse nel modello (8) riportato nel capitolo "*La stima del modello e il calcolo dei fabbisogni standard*" della Nota FaS 2016 (*p. 9*) alla quale si rimanda.

Tabella 7.1: TPL, variabili utilizzate nella stima dei fabbisogni standard

Tipologia	Variabile	Fonte e anno di aggiornamento	Variazione in costruzione	Variazione in applicazione
Variabili X_i				
GRUPPO CLIENT	Popolazione residente	Istat (2015)	no	no
VARIABILI DI CONTESTO	Comune capoluogo di provincia	Istat (2015)	no	no
	Alunni della scuola secondaria di secondo grado e studenti universitari	Miur a.a. 2014/2015 e a.a 2015/2016	no	no
	Presenze turistiche	Istat - Sose (2015)	no	no
	Popolazione oltre i 65 anni	Istat (2015)	no	no
	Livello altimetrico del Municipio	Istat (2011)	no	no
	Prezzo medio comunale della benzina (prezzo al litro)	Mise (2015)	no	no
Variabili Z_i				
FORME DI GESTIONE	Comuni con gestione associata in Unione di Comuni/Comunità montana	Questionario (2015)	neutralizzata in applicazione	
	Comuni con gestione associata in consorzio	Questionario (2015)	neutralizzata in applicazione	
	Comuni con gestione associata in convenzione	Questionario (2015)	neutralizzata in applicazione	
Variabili T_i				
DUMMY CHE IDENTIFICANO LA TERRITORIALITÁ	Regione di appartenenza	Istat (2015)	neutralizzata in applicazione	
Variabili D_i				
DUMMY CHE IDENTIFICANO IL SERVIZIO	Presenza km percorsi e/o passeggeri trasportati	Questionario (2015)	no	no
	Presenza del servizio metro e tram	Questionario (2015)	no	no
	Presenza del servizio urbano navigazione, servizio impianti con fune e servizio filoviario	Questionario (2015)	no	no

Nella **Tabella 7.2**, per ogni variabile che concorre al calcolo del fabbisogno standard (si escludono, quindi, le variabili il cui effetto è neutralizzato in applicazione o che non sono state oggetto di aggiornamento), sono

riportate le formule di calcolo aggiornate in base ai campi del questionario FC20U[1] e i valori medi registrati nell'universo dei comuni per i quali si è proceduto al calcolo del nuovo coefficiente di riparto (nel calcolo delle statistiche sono stati considerati solamente i comuni che presentano il servizio nel 2013 o nel 2015 e sono stati esclusi i comuni che tra le due annualità hanno partecipato a processi di fusioni).

Come si nota dalla tabella, le variabili che mostrano valori medi più alti rispetto al 2013 in modo statisticamente significativo sono: la percentuale di "*Popolazione oltre i 65 anni*", il numero di comuni che dichiarano "*Km percorsi e/o passeggeri trasportati*", da ultimo, il numero dei comuni con "*Presenza del servizio urbano navigazione, servizio impianti con fune e servizio filoviario*". Si registra, invece, una riduzione statisticamente significativa per il "*Prezzo medio comunale della benzina*".

Tabella 7.2: TPL, variabili che concorrono al calcolo del fabbisogno standard

Variabile	Formula di calcolo	Valori medi		
		Annualità 2013	Annualità 2015	$H_0 : \mu_{13} = \mu_{15}$ Pr > |t|
Comune capoluogo di provincia	Se il comune corrisponde alla provincia allora la variabile è pari a 1, altrimenti è pari a 0	0,0418	0,0421	0,950199
Alunni della scuola secondaria di secondo grado e studenti universitari	[(0,666666667*Totale alunni scuole secondarie di secondo grado annualità 2014/2015) + ((1 - 0,666666667)*Totale alunni scuole secondarie di secondo grado annualità 2015/2016) + (0,666666667*Studenti universitari iscritti nella sede del corso di studio annualità 2014/2015) + ((1 - 0,666666667)*Studenti universitari iscritti nella sede del corso di studio annualità 2015/2016)] / Popolazione residente	0,03	0,0294	0,821117
Presenze turistiche	[(Presenze di clienti (italiani e stranieri) negli esercizi alberghieri e complementari/365) /Popolazione residente]. Le presenze turistiche vengono fornite a livello di circoscrizione dall'ISTAT, al fine di renderle fruibili a livello comunale il dato viene ripartito in proporzione al numero di posti letto in strutture alberghiere (fonte SOSE - Studi di Settore)	0,0286	0,0275	0,723211
Popolazione oltre i 65 anni	Popolazione di età superiore a 65 anni / Popolazione residente	0,2347	0,2429	< 0,0001
Livello altimetrico del Municipio(*)	Livello altimetrico del Municipio al 2011	280,5	287,1	0,446117
Prezzo medio comunale della benzina (prezzo al litro)	Per la modalità di calcolo si veda la Tabella 2.5 della Nota FaS 2016	1,7709	1,6023	< 0,0001
Presenza km percorsi e/o passeggeri trasportati(**)	Se la somma delle variabili M118 e M121 è maggiore di zero o il comune è in forma associata, allora la variabile assume valore 1, altrimenti è pari a 0; se il comune non è in forma associata e la somma delle variabili M118 e M121 è pari a zero e (M118 (Col. 1) + M118 (Col. 2) + M118 (Col. 3) + M121 (Col. 1) + M121 (Col. 2) + M121 (Col. 3))> 0 allora la variabile assume valore 1, altrimenti è pari a 0	0,4467	0,5379	< 0,0001
Presenza del servizio metro e tram(***)	Se (C4 (Col. 1) + C4 (Col. 2)) > 0 allora dummy metro= 1; Se (C5 (Col. 1) + C5 (Col. 2)) > 0 allora dummy tram= 1; Se (dummy metro + dummy tram) > 0 allora la variabile assume: valore 1 se solo una dummy è pari a 1, valore 2 se entrambe le dummy sono pari a 1, altrimenti è pari a 0	0,0101	0,00953	0,887163
Presenza del servizio urbano navigazione, servizio impianti con fune e servizio filoviario(***)	Se (C6 (Col. 1) + C6 (Col. 2) + C7 (Col. 1) + C7 (Col. 2) + C8 (Col. 1) + C8 (Col. 2)) > 0 allora la variabile assume valore 1, altrimenti è pari a 0	0,0161	0,0276	0,01308

(*) Si precisa che, per errore, nella Nota FaS 2016 è stata citata l'annualità 2013 anziché l'annualità corretta 2001

(**) Le variabili M118 e M121 del questionario FC20U sono state calcolate considerando la compilazione della sezione *"Da parte del Comune"* e della sezione *"Da parte della forma associata"*, relativa alla gestione diretta e indiretta (esternalizzazioni), considerando le logiche di riproporzionamento riportate nel paragrafo *"Comuni in forma associata"* della Nota FaS 2016 (*p. 15*). Si precisa che, la formula di calcolo è stata modificata rispetto alla Nota FaS 2016 in quanto nella precedente era presente un refuso

(***) In applicazione è stata effettuata una forzatura a zero nel caso in cui la dummy che identifica la presenza dei *Km percorsi e/o* un numero di *Passeggeri trasportati* fosse pari a zero coerentemente con la metodologia vigente

7.2 CALCOLO DEL FABBISOGNO STANDARD

Per il servizio di TPL le variabili sono state costruite e hanno concorso alla determinazione del fabbisogno standard seguendo le regole di calcolo della metodologia vigente nel paragrafo 7.4 "*Regole seguite per il calcolo dei fabbisogni standard*" della Nota FaS 2016 (*p. 114*).
Per i comuni che recuperano i valori delle variabili relativi al 2013 e che sono stati coinvolti in un processo di fusione si è proceduto ad aggregare le variabili nell'ambito del perimetro del nuovo ente risultante dalla fusione in modo da allineare la geografia comunale 2013 a quella relativa ai comuni oggetto di invio del questionario FC20U.
Le variabili interessate nel processo di aggregazione sono: la "*Presenza km percorsi e/o passeggeri trasportati*", la "*Presenza del servizio metro e tram*" e la "*Presenza del servizio urbano navigazione, servizio impianti con fune e servizio filoviario*"; per tali variabili è stato considerato il valore massimo tra i singoli comuni oggetto di fusione.
Le **Tabelle 7.3, 7.4 e 7.5** riportano la distribuzione regionale, rispettivamente, della variabile utilizzata per identificare la presenza del servizio TPL sulla base dei *Km percorsi* e del *Numero di passeggeri* indicati nel questionario, della variabile che misura l'intensità del servizio in base alla presenza dei servizi di metro e/o

1 I codici riportati nelle formule di calcolo si riferiscono alle variabili del questionario FC20U riportato nell'**Appendice B**.

tram e, infine, della variabile che identifica la presenza dei servizi speciali di trasporto.

Tabella 7.3: **Indicatore di intensità della dummy presenza del servizio (*Km percorsi, Numero di passeggeri*)**

Regione	Assenza di Km percorsi o Passeggeri trasportati	Presenza di Km percorsi o Passeggeri trasportati	Totale comuni
Piemonte	1.060	146	1.206
Lombardia	1.367	163	1.530
Veneto	510	69	579
Liguria	126	109	235
Emilia-Romagna	146	194	340
Toscana	159	120	279
Umbria	64	28	92
Marche	185	51	236
Lazio	223	155	378
Abruzzo	280	25	305
Molise	126	10	136
Campania	519	31	550
Puglia	196	62	258
Basilicata	85	46	131
Calabria	383	26	409
Totale	5.429	1.235	6.664

Tabella 7.4: **Indicatore di intensità della dummy presenza tipologia di servizio (metro, tram)**

Regione	Assenza di metro o tram	Presenza del servizio		Totale comuni con Presenza di Km percorsi o Passeggeri trasportati
		Metro o tram	Metro e tram	
Piemonte	144	1	1	146
Lombardia	158	4	1	163
Veneto	67	2	0	69
Liguria	108	1	0	109
Emilia-Romagna	194	0	0	194
Toscana	118	2	0	120
Umbria	28	0	0	28
Marche	51	0	0	51
Lazio	154	0	1	155
Abruzzo	25	0	0	25
Molise	10	0	0	10
Campania	29	1	1	31
Puglia	62	0	0	62
Basilicata	46	0	0	46
Calabria	26	0	0	26
Totale	1.220	11	4	1.235

TPL

Tabella 7.5: **Indicatore di intensità della dummy presenza tipologia di servizio (servizio urbano di navigazione, servizio con impianti a fune e servizi filoviario)**

Regione	Assenza del servizio	Presenza del servizio	Totale comuni con Presenza di Km percorsi o Passeggeri trasportati
Piemonte	141	5	146
Lombardia	155	8	163
Veneto	66	3	69
Liguria	96	13	109
Emilia-Romagna	182	12	194
Toscana	115	5	120
Umbria	27	1	28
Marche	49	2	51
Lazio	154	1	155
Abruzzo	23	2	25
Molise	10	0	10
Campania	30	1	31
Puglia	60	2	62
Basilicata	45	1	46
Calabria	25	1	26
Totale	1.178	57	1.235

Il fabbisogno standard è stato assegnato a 2.008 comuni aventi spesa corrente maggiore di 0 (per il calcolo si veda il paragrafo 7.4 "*Regole seguite per il calcolo dei fabbisogni standard*" della Nota FaS 2016 (*p. 114*). Tuttavia, i comuni di Polverara (PD), Roncaro (PV) e Valdidentro (SO) che, a seguito dell'aggiornamento, presentano un valore negativo del fabbisogno standard sono stati considerati con servizio assente e quindi presentano un coefficiente di riparto nullo.

8 LE FUNZIONI NEL SETTORE SOCIALE AL NETTO DEL SERVIZIO DI ASILI NIDO

Il presente capitolo si riferisce all'aggiornamento delle variabili che concorrono alla stima del fabbisogno standard relativo ai servizi del *Settore sociale al netto del servizio di asili nido* (servizi sociali). La stima del fabbisogno standard dei servizi sociali è stata effettuata attraverso un modello di funzione di spesa aumentata che permette di identificare, attraverso specifiche variabili, i differenziali di spesa relativi alla presenza e alla tipologia dei servizi svolti lasciando, però, la misurazione dell'intensità del servizio alle variabili di contesto della domanda. La "*Popolazione residente al* 31 *dicembre* 2015" rappresenta sia il principale indicatore di domanda(M), sia la variabile relativa al *gruppo client*.

A seguito dell'aggiornamento delle variabili dal 2013 al 2015 il peso di questa funzione nella composizione del fabbisogno standard complessivo è passato dal 13,62% al 13,83%.

8.1 LA DEFINIZIONE DELLE VARIABILI

La **Tabella 8.1** riporta le variabili incluse nel modello di funzione di spesa aumentata utilizzato per la stima del fabbisogno standard; nella tabella si specificano la fonte, l'anno di aggiornamento e se le variabili hanno subito variazioni nella fase di costruzione e/o di applicazione ovvero il processo di calcolo del fabbisogno. Le macro-variabili di riferimento sono quelle incluse nel modello (8) riportato nel capitolo "*La stima del modello e il calcolo dei fabbisogni standard*" della Nota FaS 2016 (*p. 9*) alla quale si rimanda.

Settore sociale

Tabella 8.1: Servizi sociali, variabili utilizzate nella stima dei fabbisogni standard

Tipologia	Variabile	Fonte e anno di aggiornamento	Variazione in costruzione	Variazione in applicazione
Variabili X_i				
GRUPPO CLIENT	Popolazione residente	Istat (2015)	no	no
VARIABILI DI CONTESTO	Popolazione oltre i 65 anni	Istat (2015)	no	no
	Alunni disabili (scuola d'infanzia, primaria, secondaria)	Miur (a.a. 2014/2015 e a.a. 2015/2016)	no	no
	Indice di deprivazione socio-economica a livello comunale	Istat - Mef (2015)	no	no
Variabili W_i				
PREZZI DEI FATTORI PRODUTTIVI	Livello delle locazioni immobiliari ad uso ufficio (prezzo mensile al mq)	Agenzia delle entrate (2015)	no	no
Variabili Z_i				
REDDITO	Reddito imponibile ai fini delle addizionali IRPEF	Mef (2015)	neutralizzata in applicazione	
FORME DI GESTIONE	Comuni con gestione del singolo servizio in forma associata	Questionario (2015)	neutralizzata in applicazione	
Variabili T_i				
DUMMY CHE IDENTIFICANO LA TERRITORIALITÁ	Regione di appartenenza	Istat (2015)	no	no
Variabili D_i				
DUMMY CHE IDENTIFICANO IL SERVIZIO	Presenza di utenti nella macro area di interventi e servizi sociali - Strutture	Questionario (2015)	si	no
	Presenza complessiva delle tipologie di target serviti	Questionario (2015)	si	si

Nella **Tabella 8.2**, per ogni variabile che concorre al calcolo del fabbisogno standard (si escludono, quindi, le variabili il cui effetto è neutralizzato in applicazione o che non sono state oggetto di aggiornamento), sono riportate le formule di calcolo aggiornate in base ai campi del questionario FC20U[1] e i valori medi registrati nell'universo dei comuni per i quali si è proceduto al calcolo del nuovo coefficiente di riparto (nel calcolo delle statistiche sono stati esclusi i comuni che dal 2013 al 2015 hanno partecipato a processi di fusione).

Come si nota dalla tabella, le variabili che mostrano valori medi incrementati rispetto al 2013 in modo statisticamente significativo sono: la percentuale di "*Popolazione oltre 65 anni*", il numero "*Alunni disabili (infanzia, primaria, secondaria)*" e il numero di target che identificano la tipologia di utenti serviti "*Presenza complessiva delle tipologie di target serviti*". Si registra, invece, una riduzione statisticamente significativa per il "*Livello delle locazioni immobiliari ad uso ufficio*" e nel numero di comuni con "*Presenza di utenti nella macro area di interventi e servizi sociali - Strutture*".

1 I codici riportati nelle formule di calcolo si riferiscono alle variabili del questionario FC20U riportato nell'**Appendice B**



Tabella 8.2: Servizi sociali, variabili che concorrono al calcolo del fabbisogno standard

Variabile	Formula di calcolo	Valori medi		
		Annualità 2013	Annualità 2015	$H_0 : \mu_{13} = \mu_{15}$ Pr > |t|
Popolazione oltre i 65 anni	Popolazione oltre 65 anni / Popolazione residente * 100	23,5436	24,2953	< 0,0001
Alunni disabili (scuola d'infanzia, scuola primaria e secondaria)	([Numero di alunni disabili annualità 2014 – 2015 (scuola d 'infanzia, scuola primaria e secondaria) *0,666666667] + [Numero di alunni disabili annualità 2015 – 2016 (scuola d 'infanzia, scuola primaria e secondaria) * 0,333333333]) / Popolazione residente	0,00245	0,00255	0,014541
Indice di deprivazione socio-economica a livello comunale	Per la modalità di calcolo si veda l'Appendice F della Nota FaS 2016	−3,4193	−3,2857	0,938975
Livello delle locazioni immobiliari ad uso ufficio (prezzo mensile al mq)	Per la modalità di calcolo si veda l'Appendice B della Nota FaS 2016	4,1516	3,9889	< 0,0001
Presenza di utenti nella macro area di interventi e servizi sociali - Strutture(*)(**)	Se [M40 + M41 + M42 + M43 + M44 + M45 + M46 + M47 + M48 + M49 + M50 + M51 + M52 + M53 + M54 + M55 + M56 + M57] > 0 allora la variabile è pari a 1, altrimenti assume il valore 0	0,6892	0,5948	< 0,0001
Presenza complessiva delle tipologie di target serviti(*)(**)	"Se (Target famiglia e minori + Target disabili + Target dipendenze, salute mentale + Target anziani + Target immigrati e nomadi + Target povertà, disagio adulti e senza dimora) > 0 la variabile Totale Target è pari a (Target famiglia e minori + Target disabili + Target dipendenze, salute mentale + Target anziani + Target immigrati e nomadi + Target povertà, disagio adulti e senza dimora), altrimenti assume il valore zero. Dove: **Target famiglia e minori** = 1 se [M11+ M12 + M13 + M33 + M40 + M41 + M42] > 0, altrimenti assume il valore 0; **Target disabili** = 1 se [M14 + M15 + M16 + M34 + M43 + M44 + M45] > 0, altrimenti assume il valore 0; **Target dipendenze, salute mentale** = 1 se [M17 + M18 + M19 + M35 + M46 + M47 + M48] > 0, altrimenti assume il valore 0; **Target anziani** = 1 se [M20 + M21 + M22 + M36 + M49 + M50 + M51] > 0, altrimenti assume il valore 0; **Target immigrati e nomadi** = 1 se [M23 + M24 + M25 + M37 + M52 + M53 + M54] > 0, altrimenti assume il valore 0; **Target povertà, disagio adulti e senza dimora** = 1 se [M26 + M27 + M28 + M38 + M55 + M56 + M57] > 0, altrimenti assume il valore 0;"	2,4826	3,8679	< 0,0001

(*) Le variabili del quadro M - servizi svolti del questionario FC20U sono state calcolate considerando la compilazione della sezione *"Da parte del Comune"* e della sezione *"Da parte della forma associata"* secondo le logiche di riproporzionamento riportate nel paragrafo *"Comuni in forma associata"* della Nota FaS 2016 (*p. 15*)

(**) Per le variabili da questionario che non riportano l'indicazione della colonna, si intende la somma dei campi relativi alla gestione diretta e indiretta (esternalizzazioni) considerando le logiche di riproporzionamento riportate nel paragrafo *"Comuni in forma associata"* della Nota FaS 2016 (*p. 15*).

8.2 CALCOLO DEL FABBISOGNO STANDARD

Per i servizi del *Settore sociale al netto del servizio di asili nido* le variabili sono state costruite e hanno concorso alla determinazione del fabbisogno standard seguendo le regole di calcolo della metodologia vigente riportate nel paragrafo 8.4 "*Regole seguite per il calcolo dei fabbisogni standard*" della Nota FaS 2016 (*p. 128*) con le seguenti eccezioni:

- la variabile che identifica la "*Presenza di utenti nella macro area di interventi e servizi sociali - Strutture*" ha subito una modifica in costruzione poiché i servizi svolti nel settore sociale, richiesti nel questionario FC20U, sono stati distinti in base alla macro area di intervento diversamente da quanto richiesto, per l'annualità 2013, nel precedente questionario FC10U;
- la variabile che misura la "*Presenza complessiva delle tipologie di target serviti*" ha subito una modifica in costruzione poiché i servizi svolti nel settore sociale, richiesti nel questionario FC20U, sono stati distinti in base alla macro area di intervento diversamente da quanto richiesto nel precedente questionario FC10U per l'annualità 2013. In caso di appartenenza ad una forma di gestione in convenzione e/o unione/comunità montana, la variabile in questione è stata costruita tenendo conto delle tipologie di target indicate dal capofila della convenzione e/o dall'unione/comunità montana mediante opportuno riproporzionamento secondo quanto riportato nel paragrafo "*Comuni in forma associata*" della Nota FaS 2016 (*p. 15*). Nella precedente determinazione dei fabbisogni standard, attraverso il questionario FC10U, questa variabile veniva calcolata senza tenere conto dell'eventuale gestione dei servizi in forma associata. Inoltre, in fase di applicazione, per la variabile "*Presenza complessiva delle tipologie di target serviti*", è stata modificata la modalità di calcolo della spesa storica al netto della spesa relativa al servizio necroscopico considerando quanto riportato dai singoli comuni nel campo X18 del questionario FC20U. Nello specifico, per i comuni che hanno risposto al questionario, la spesa storica di riferimento è stata calcolata considerando la Spesa corrente da Certificato Consuntivo riclassificata (T17 + T10 - T14 + S12) al netto



della spesa attribuibile al servizio necroscopico desunta dal campo X18 se valorizzato, altrimenti dalla voce 170 del quadro 4 del Certificato Consuntivo (considerando gli interventi da 1 a 7). Invece, per i comuni che non hanno risposto al questionario la spesa storica di riferimento è stata calcolata come differenza tra le voci 150 e 170 del quadro 4 del Certificato Consuntivo (considerando gli interventi da 1 a 7).

Per i comuni che recuperano i valori delle variabili relativi al 2013 e che sono stati coinvolti in un processo di fusione si è proceduto ad aggregare le variabili nell'ambito del perimetro del nuovo ente risultante dalla fusione in modo da allineare la geografia comunale 2013 a quella relativa ai comuni oggetto di invio del questionario FC20U.

Le variabili interessate nel processo di aggregazione sono la "*Presenza di utenti nella macro area di interventi e servizi sociali - Strutture*" e la "*Presenza complessiva delle tipologie di target serviti*", per entrambe è stato considerato il valore massimo tra i singoli comuni oggetto di fusione.

Le **Tabelle 8.3 e 8.4** riportano la distribuzione regionale delle variabili utilizzate per identificare la presenza e la tipologia degli utenti serviti. In particolare, nella prima tabella si riporta la variabile che identifica la presenza del servizio e la numerosità dei target serviti. Invece, la seconda tabella riporta la dummy che identifica la presenza di servizi erogati con strutture riferite al territorio comunale.

Tabella 8.3: **Indicatore di intensità della dummy presenza complessiva delle tipologie di target**

Regione	Assenza del servizio	Presenza del servizio, numero di target assistiti						Totale comuni
		1	2	3	4	5	6	
Piemonte	28	312	63	100	433	138	132	1.206
Lombardia	9	152	59	162	359	398	391	1.530
Veneto	3	64	17	31	54	110	300	579
Liguria	3	15	2	8	32	23	152	235
Emilia-Romagna	0	43	7	15	46	83	146	340
Toscana	1	81	12	6	23	53	103	279
Umbria	0	6	2	3	17	42	22	92
Marche	2	42	8	9	20	62	93	236
Lazio	10	58	38	34	63	75	100	378
Abruzzo	13	100	40	25	43	34	50	305
Molise	0	8	8	5	13	53	49	136
Campania	30	111	29	60	163	112	45	550
Puglia	4	31	10	15	52	56	90	258
Basilicata	5	25	9	23	24	21	24	131
Calabria	63	150	59	62	39	23	13	409
Totale	171	1.198	363	558	1.381	1.283	1.710	6.664

Tabella 8.4: **Indicatore di intensità della dummy presenza complessiva delle macro aree di intervento**

Regione	Assenza di strutture	Presenza di strutture	Totale comuni
Piemonte	469	685	1.154
Piemonte	599	607	1.206
Lombardia	556	974	1.530
Veneto	206	373	579
Liguria	68	167	235
Emilia-Romagna	69	271	340
Toscana	102	177	279
Umbria	31	61	92
Marche	62	174	236
Lazio	116	262	378
Abruzzo	162	143	305
Molise	28	108	136
Campania	210	340	550
Puglia	86	172	258
Basilicata	81	50	131
Calabria	319	90	409
Totale	2.695	3.969	6.664

Parte IV

Analisi



9 ANALISI DI SENSITIVITÁ

Al fine di studiare l'impatto esercitato dall'aggiornamento delle variabili sul fabbisogno standard, per ogni funzione si procede a due tipi di analisi:

- in primo luogo, si esamina graficamente la relazione esistente tra la variazione percentuale della principale variabile di output o di domanda del modello (M) e la variazione percentuale del fabbisogno standard aggregando i comuni per fascia di popolazione;
- successivamente, per le altre variabili, si considerano le stime *Ordinary Least Squares* (OLS) dei coefficienti del modello riportato nell'equazione (9.1) che approssimano l'elasticità del fabbisogno standard rispetto alla variazione delle singole variabili a seguito dell'aggiornamento. A sinistra del modello è riportata la variazione percentuale del fabbisogno standard, mentre a destra sono riportate le variazioni percentuali delle variabili che sono state oggetto di aggiornamento.

$$\Delta FS_{if} = \beta'_{1f}\Delta \mathbf{X}_{if} + \beta'_{2f}\Delta \mathbf{W}^{*}_{if} + \beta'_{3f}\Delta \mathbf{D}_{if} + \epsilon_{if} \tag{9.1}$$

Nell'equazione (9.1): i corrisponde all'indice comune, f corrisponde all'indice della funzione/servizio oggetto di analisi; β identifica l'elasticità del fabbisogno standard rispetto alla variazione delle singole variabili; $\mathbf{X}$, $\mathbf{W}^{*}$ e $\mathbf{D}$ rappresentano i tre gruppi di variabili oggetto di aggiornamento[1]; da ultimo, ϵ identifica la componente stocastica del modello.
Il modello è stimato considerando tutti i comuni per i quali, nelle due annualità, è stato calcolato il fabbisogno escludendo i comuni fusi tra il 2013 e il 2015.

1 Per una descrizione delle variabili incluse nei vari gruppi si rimanda ai capitoli precedenti relativi ai singoli servizi/funzioni.

9.1 ISTRUZIONE PUBBLICA

In merito ai servizi della funzione di *Istruzione pubblica*, in modo simile a quanto si osserva per i servizi del *Settore sociale al netto del servizio di asili nido*, la **Figura 9.1** mostra una relazione poco marcata tra la variazione percentuale del fabbisogno standard registrata nelle due annualità (2015 vs 2013) e la variazione percentuale della "*Popolazione residente* 3 - 14 *anni*". In particolare, si nota come la riduzione del fabbisogno si accompagni alla riduzione della popolazione solo nel caso dei piccoli comuni sotto i tremila abitanti. In generale, però, la riduzione registrata a livello nazionale della popolazione tra 3 e 14 anni, passata da 5.812.383 unità del 2013 a 5.763.628 unità del 2015, è tra le principali cause del calo che si osserva nel peso di questa funzione nella composizione del fabbisogno complessivo (si consideri al riguardo l'**Appendice C**).
Sempre con riferimento ai servizi della funzione di *Istruzione pubblica*, dalla **Tabella 9.1**, si nota come tutte le elasticità stimate, ad eccezione della variabile "*Livello delle locazioni immobiliari ad uso ufficio*", presentino l'atteso segno positivo. Inoltre, risultano statisticamente significative quelle relative alle seguenti variabili: i "*Metri quadri dei plessi comunali e statali*", gli "*Utenti trasportati*", gli "*Alunni disabili delle scuole comunali*, gli "*Utenti dei centri estivi e del pre-post scuola*" e da ultimo il "*Numero di plessi comunali e statali*". Si può concludere, quindi, che assieme alla popolazione residente 3 - 14 anni, sono queste le variabili che maggiormente incidono sulla variazione del fabbisogno standard dei singoli enti.

Figura 9.1: **Istruzione pubblica - confronto tra la variazione percentuale del fabbisogno e la variazione percentuale dei residenti tra 3 e 14 anni**

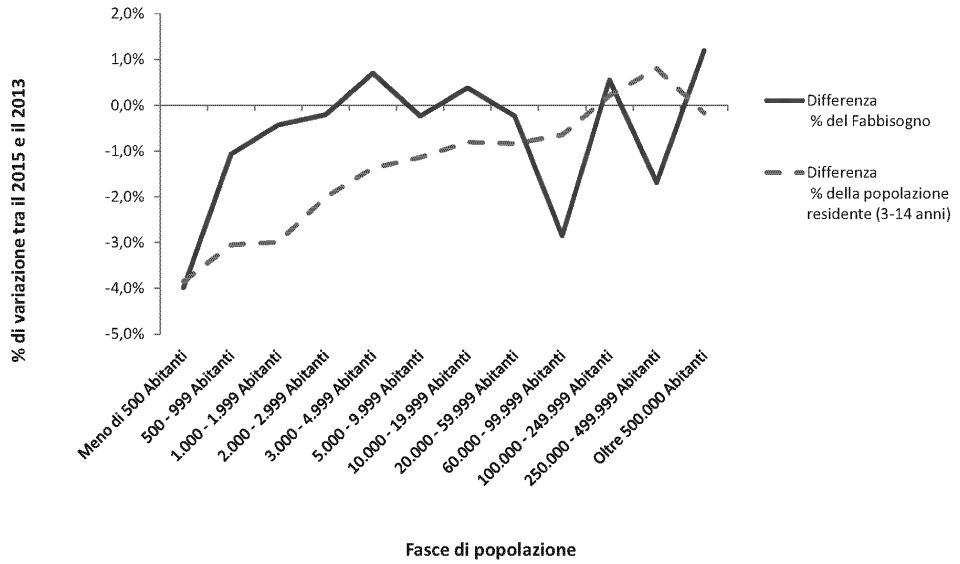

Tabella 9.1: **Istruzione pubblica, stima dell'elasticità tra fabbisogno e singole variabili**

Variabile	Coefficienti stimati ($\hat{\beta}$)	$H_0 : \beta = 0$ Pr > |t|	Stima standardizzata
Metri quadri dei plessi comunali e statali	0,00027532	0,103	0,03278
Quota delle classi con tempo prolungato della scuola secondaria di primo grado statale e comunale	0,00046276	0,3083	0,01306
Quota delle classi a tempo pieno della scuola primaria statale e comunale	0,00017383	0,152	0,01473
Utenti trasportati nei comuni senza plessi statali e comunali e senza alunni delle scuole comunali e private	0,00683	< 0,0001	0,28428
Utenti trasportati nei comuni con plessi statali e comunali o alunni delle scuole comunali e private	0,00131	0,0285	0,08268
Utenti della mensa	0,00009837	0,4354	0,03543
Alunni disabili delle scuole comunali	0,00561	< 0,0001	0,03838
Utenti disabili trasportati della scuola dell'infanzia, primaria e secondaria	0,00008578	0,7433	0,0261
Utenti dei centri estivi e alunni del pre-post scuola	0,00016342	< 0,0001	0,04407
Numero di plessi comunali e statali	0,00171	0,0296	0,03659
Alunni della scuola comunale	0,0125	0,199	0,03529
Alunni della scuola privata	0,00008476	0,5417	0,0029
Costo medio del lavoro del settore privato	0,00035581	0,2916	0,00816
Livello delle locazioni immobiliari ad uso ufficio (prezzo mensile al mq)	−0,00001647	0,8919	−0,001
R^2	0,0946		
N. di osservazioni	6.631		

Gli Standard Error sono robusti per l'eteroschedasticità

9.2 SMALTIMENTO RIFIUTI

Per il servizio *Smaltimento rifiuti*, in modo simile a quanto si osserva per il servizio di *Asili nido*, la **Figura 9.2** mostra una stretta corrispondenza tra la variazione percentuale del fabbisogno e la variazione percentuale del principale indicatore di output rappresentato dalle tonnellate di "*Rifiuti urbani totali*", variabile che risulta essere la principale fonte di mutamento del fabbisogno standard a seguito dell'aggiornamento.
Dalla stima delle elasticità del fabbisogno rispetto alle altre variabili non emergono valori statisticamente significativi né per la "*Quota di raccolta differenziata sui rifiuti urbani totali*" né per il "*Prezzo medio comunale della benzina*". Nonostante entrambe queste variabili mostrino variazioni importanti del loro valore medio tra il 2015 e il 2013 (come già evidenziato nella **Tabella 2.2**), le distanze tra i singoli comuni sono cambiate poco generando così un minimo impatto sul fabbisogno. Inoltre, si evidenza come, l'incremento della quantità "*Rifiuti urbani totali*" (passati da 25.311.154 tonnellate del 2013 a 25.334.522 tonnellate del 2015) e della percentuale di raccolta differenziata (aumentata dal 45,32% del 2013 al 50,63% del 2015) hanno portato all'aumento che il peso del servizio *Smaltimento rifiuti* assume nella composizione del fabbisogno standard complessivo (si consideri al riguardo l'**Appendice C**).
Da ultimo, la riduzione del "*Prezzo medio comunale della benzina*" non ha prodotto variazioni sul fabbisogno standard in aggregato in quanto espresso in scostamento percentuale dalla media nazionale anch'essa aggiornata al 2015.

Figura 9.2: **Smaltimento rifiuti, confronto tra la variazione percentuale del fabbisogno e la variazione percentuale della quantità di rifiuti**

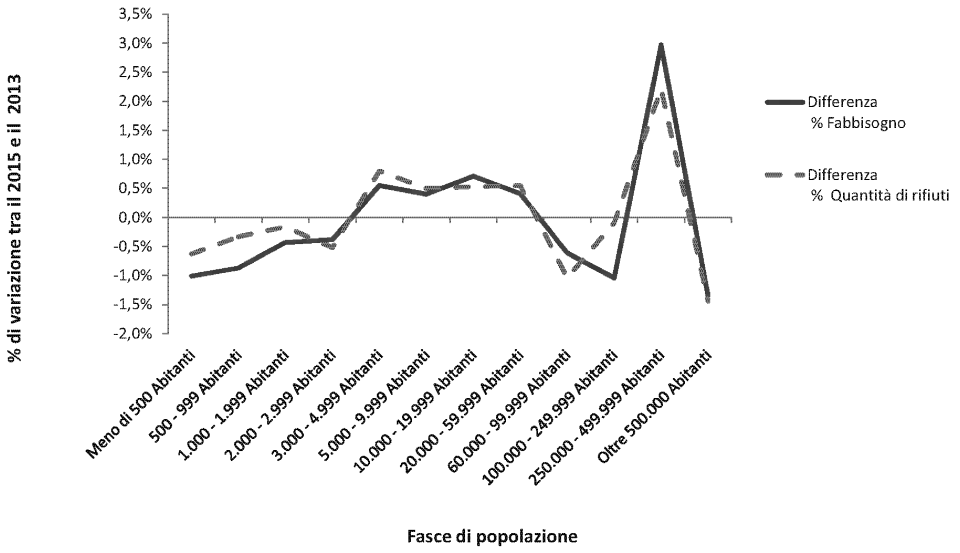

Tabella 9.2: **Smaltimento rifiuti, stima dell'elasticità tra fabbisogno e singole variabili**

Variabile	Coefficienti stimati ($\hat{\beta}$)	$H_0 : \beta = 0$ Pr > |t|	Stima standardizzata
Quota di raccolta differenziata sui rifiuti urbani totali	0,00011045	0,4169	0,0619
Prezzo medio comunale della benzina (prezzo al litro)	0,00006946	0,4776	0,04984
R^2	0,006		
N. di osservazioni	6.637		

Gli Standard Error sono robusti per l'eteroschedasticità

9.3 ASILI NIDO

Per il servizio di *Asili nido*, similarmente a quanto si osserva per il servizio di *Smaltimento rifiuti*, la **Figura 9.3** mostra una stretta corrispondenza tra la variazione percentuale del fabbisogno e la variazione percentuale del principale indicatore di output rappresentato dal "*Numero di utenti serviti*", variabile che risulta essere la principale fonte di mutamento del fabbisogno standard a seguito dell'aggiornamento. In generale, la riduzione registrata a livello nazionale nel "*Numero di utenti serviti*", passata da 172.271 unità del 2013 a 161.739 unità del 2015, produce la riduzione del peso di questa funzione nella composizione del fabbisogno complessivo (si consideri al riguardo l'**Appendice C**).
Dalla stima delle elasticità del fabbisogno rispetto alle altre variabili riportate nella **Tabella 9.3** emergono valori statisticamente significativi solo per la quota di "*Utenti lattanti*" che risulta essere l'unica variabile ad esercitare un impatto sul fabbisogno dei singoli comuni a seguito dell'aggiornamento.

Figura 9.3: **Asili nido, impatto della variazione dei bambini serviti e voucher**

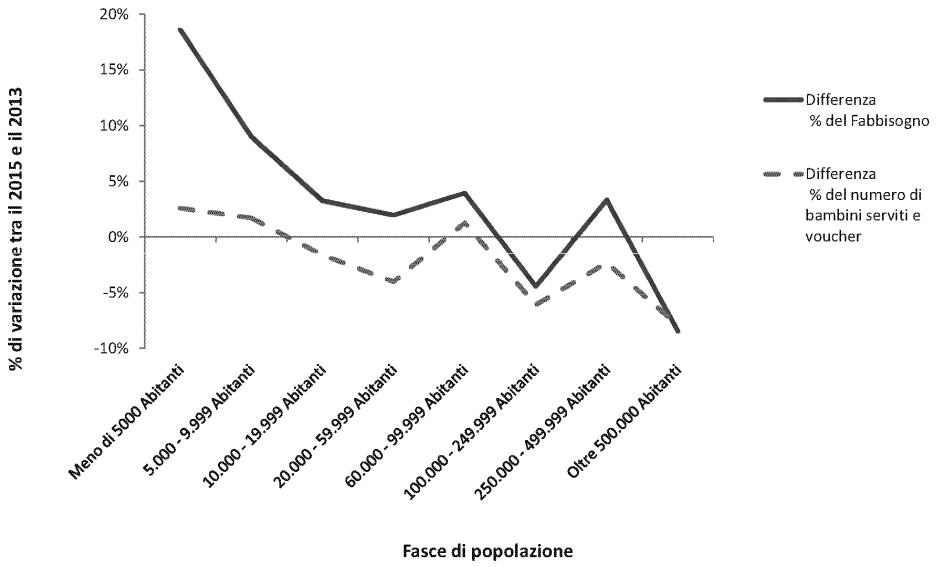

Tabella 9.3: **Asili nido, stima dell'elasticità tra fabbisogno e singole variabili**

Variabile	Coefficienti stimati ($\hat{\beta}$)	$H_0 : \beta = 0$ Pr > |t|	Stima standardizzata
Bambini frequentanti	0,00108	0,9632	0,01956
Bambini frequentanti sezioni a tempo parziale	−0,00016581	0,5339	−0,00379
Bambini in asilo nido a gestione esterna	0,00583	0,128	0,03367
Bambini che usufruiscono del servizio refezione	0,0001663	0,9028	0,00872
Utenti lattanti	0,00387	0,0015	0,03095
Superficie complessiva	0,00000543	0,9951	0,00152
Costo medio del lavoro per addetto	−0,00044669	0,8861	−0,0018
Livello delle locazioni immobiliari ad uso ufficio (prezzo mensile al mq)	−0,00038736	0,1594	−0,00743
R^2	−0,0006		
N. di osservazioni	2.430		

Gli Standard Error sono robusti per l'eteroschedasticità

9.4 FUNZIONI GENERALI

In merito ai servizi delle *Funzioni generali di amministrazione e controllo*, dalla **Figura 9.4** si nota una stretta relazione tra la variazione percentuale del fabbisogno e la variazione percentuale della "*Popolazione residente*", variabile che può essere identificata come la principale causa di cambiamento del fabbisogno standard a seguito dell'aggiornamento. La riduzione registrata a livello nazionale della popolazione residente, passata da 51.613.967 unità del 2013 a 51.525.535 unità del 2015, si riversa quasi interamente nella leggera riduzione del peso di questa funzione nella composizione del fabbisogno complessivo (si consideri al riguardo l'**Appendice C**).

La stima delle elasticità del fabbisogno rispetto alle altre variabili, riportata nella **Tabella 9.4**, mostra soltanto per il "*Costo medio del lavoro per addetto*" e il "*Livello delle locazioni immobiliari ad uso ufficio*" valori statisticamente significativi identificando, quindi, in queste due variabili le altre fonti principali di mutamento del fabbisogno.

Da ultimo, si evidenzia come l'incremento della quota di "*Popolazione oltre i 65 anni*" e del numero "*Totale di immobili* " registrato tra il 2015 e il 2013 (si consideri quanto riportato nella **Tabella 4.2**) non sembra esercitare nessun impatto significativo sulla variazione del fabbisogno dei singoli enti in quanto l'incremento, per entrambe le variabili, è stato abbastanza uniforme per tutti i comuni.

Figura 9.4: **Funzioni generali, confronto tra la variazione percentuale del fabbisogno e la variazione percentuale della popolazione residente**

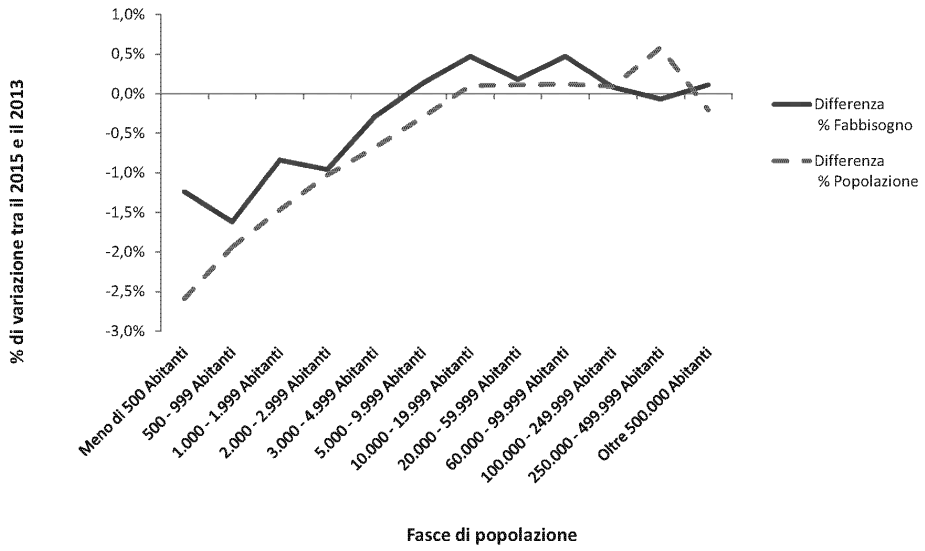

Tabella 9.4: **Funzioni generali, stima dell'elasticità tra fabbisogno e singole variabili**

Variabile	Coefficienti stimati ($\hat{\beta}$)	$H_0 : \beta = 0$ Pr > |t|	Stima standardizzata
Popolazione oltre i 65 anni	0,00001492	0,891	0,01433
Totale immobili (Cat. A,B,C,D,E) - Solo persone fisiche	0,00001131	0,9062	0,01783
Addetti alle attività dei servizi di alloggio e di ristorazione	0,00014719	0,0709	0,08022
Costo medio del lavoro per addetto	0,0023	< 0,0001	0,23737
Livello delle locazioni immobiliari ad uso ufficio (prezzo mensile al mq)	0,00006882	0,0002	0,03181
R^2	0,0639		
N. di osservazioni	6.637		

Gli Standard Error sono robusti per l'eteroschedasticità

9.5 POLIZIA LOCALE

In merito ai servizi delle funzione di *Polizia Locale*, similarmente ai *Servizi di pubblica utilità* e al servizio di *Trasporto pubblico locale*, dalla **Figura 9.5** non emerge nessuna relazione stretta tra la variazione della "*Popolazione residente*" e la variazione del fabbisogno standard. Le cause dell'incremento del fabbisogno che si osserva nei comuni sotto i 20.000 abitanti e le ragioni della riduzione che invece si registra nei comuni con più di 20.000 abitanti vanno ricercate, quindi, nelle altre variabili determinanti.
In particolare, dalla stima dell'elasticità del fabbisogno rispetto alle altre variabili riportata nella **Tabella 9.5** si nota come ad esercitare l'impatto più consistente sul fabbisogno sono le dummy "*Presenza servizio di polizia armato*" e "*Presenza servizio di polizia notturno*" che, sulla base dei dati rilevati con il questionario FC20U, risultano sensibilmente aumentate nei comuni sotto i 20.000 abitanti trainandone verso l'alto il fabbisogno. Di minore importanza, anche se statisticamente significativo, è l'impatto esercitato sul fabbisogno dalla variazione delle variabili: "*Arresti, comunicazioni notizie di reato, sequestri penali, TSO eseguiti*", "*Costo medio del lavoro per addetto*" e "*Spesa media per l'uso dei veicoli (assicurazioni e carburanti)*".
Da ultimo, si evidenza come la riduzione della popolazione residente registrata a livello nazionale, passata da 51.613.967 unità del 2013 a 51.525.535 unità del 2015, risulti essere la causa principale della leggera riduzione del peso di questa funzione nella composizione del fabbisogno complessivo (si consideri al riguardo l'**Appendice C**).

Figura 9.5: **Polizia locale, confronto tra la variazione percentuale del fabbisogno e la variazione percentuale della popolazione residente**

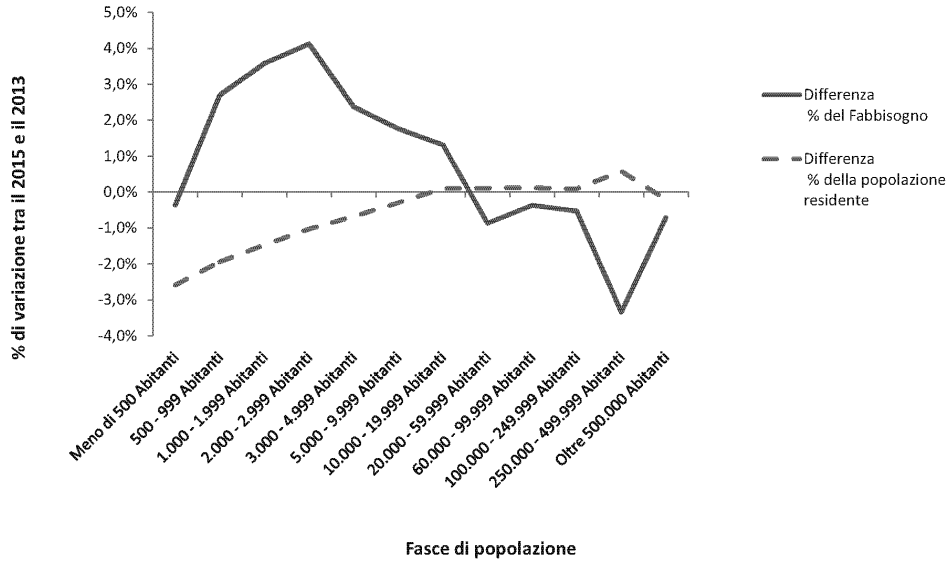

Analisi di sensitività

Tabella 9.5: **Polizia locale - stima dell'elasticità tra fabbisogno e singole variabili**

Variabile	Coefficienti stimati ($\hat{\beta}$)	$H_0 : \beta = 0$ Pr > |t|	Stima standardizzata
Densità abitativa (abitanti per Kmq)	0,00063358	0,7434	0,00343
Giornate annue di mercati	0,00095152	0,2848	0,0546
Stalli per la sosta a pagamento	0,00091971	0,7151	0,0598
Presenze turistiche	−0,00013823	0,3184	−0,01524
Numero di scuole	0,00012122	0,9249	0,01684
Incidenti stradali rilevati	0,00027339	0,6658	0,04414
Addetti sei settori manifestazioni e servizi di alloggio e ristorazione	0,00002226	0,1978	0,00989
Presenza servizio di polizia armato	0,10344	< 0,0001	0,38782
Presenza servizio di polizia notturno	0,06567	< 0,0001	0,27982
Querele e denunce ricevute	0,000086	0,5351	0,01191
Arresti, comunicazioni notizie di reato, sequestri penali, TSO eseguiti	0,00053293	0,075	0,04787
Costo medio del lavoro per addetto	0,00016379	0,102	0,01757
Spesa media per l'uso dei veicoli (assicurazioni e carburante)	0,00030642	0,0113	0,02772
Livello delle locazioni immobiliari ad uso ufficio (prezzo mensile al mq)	−0,00000847	0,937	−0,00077261
R^2	0,3257		
N. di osservazioni	6.637		

Gli Standard Error sono robusti per l'eteroschedasticità

9.6 VIABILITÀ E TERRITORIO

In merito ai *Servizi di pubblica utilità*, così come per la funzione di *Polizia Locale* e il servizio di *Trasporto pubblico locale*, la **Figura 9.6** non mostra nessuna relazione stretta tra la variazione della "*Popolazione residente*" e la variazione del fabbisogno standard. In generale, il fabbisogno sembra rimanere molto stabile dopo l'aggiornamento delle variabili in quanto si notano delle variazioni di un certo rilievo solo agli estremi della distribuzione dei comuni in ordine di popolazione. In particolare, si registra un variazione verso l'alto, superiore dell'1%, per i comuni con popolazione inferiore ai 500 abitanti e compresa tra i 250.000 e i 500.000 abitanti, invece, solo per i comuni con più di 500.000 abitanti si ha evidenza di una riduzione media superiore all'1%. In entrambi i casi di variazione positiva del fabbisogno, le ragioni del cambiamento sono ascrivibili principalmente all'incremento degli "*Stalli per la sosta a pagamento*", invece, la riduzione del fabbisogno nei comuni con più di 500.000 abitanti è ascrivibile principalmente alla riduzione del "*Numero totale di veicoli*".
Inoltre, si evidenza come la riduzione della popolazione residente registrata a livello nazionale, passata da 51.613.967 unità del 2013 a 51.525.535 unità del 2015, assieme alla riduzione del "*Totale unità locali*" e della "*Spesa media per investimenti nel settore viabilità*", portino alla riduzione del peso di questa funzione nella composizione del fabbisogno complessivo (si consideri al riguardo l'**Appendice C**).
Da ultimo, la riduzione del "*Costo medio del lavoro per addetto nel settore viabilità*", da un lato, non ha prodotto variazioni sul fabbisogno standard in aggregato, in quanto entrambe le variabili sono espresse in scostamento percentuale dalla media nazionale (anch'essa aggiornata al 2015), dall'altro lato, come evidenziato dalla **Tabella 9.6**, presenta una elasticità significativa rispetto al fabbisogno producendo variazioni nel fabbisogno dei singoli comuni.

Figura 9.6: **Viabilità e territorio, confronto tra la variazione percentuale del fabbisogno e la variazione percentuale della popolazione residente**

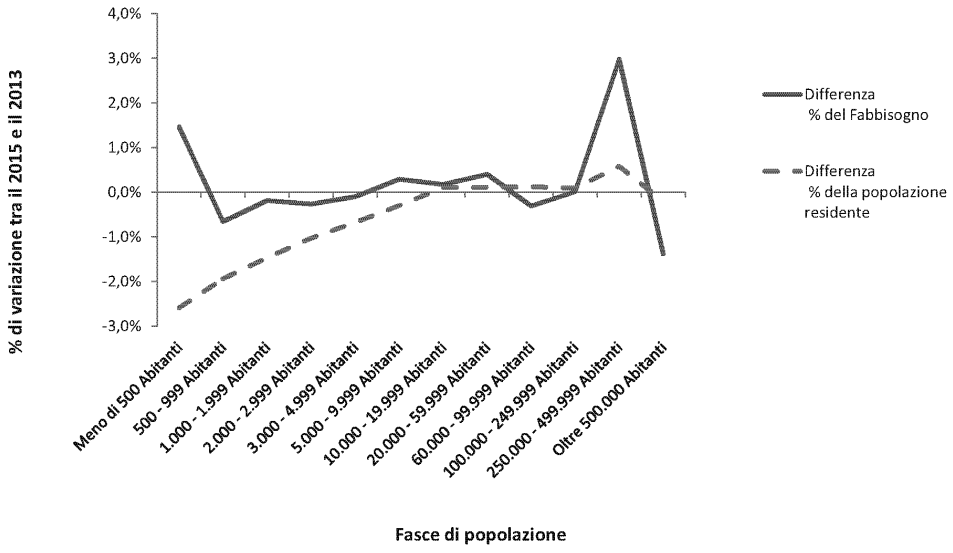

Analisi di sensitività

Tabella 9.6: **Viabilità e territorio, stima dell'elasticità tra fabbisogno e singole variabili**

Variabile	Coefficienti stimati ($\hat{\beta}$)	$H_0 : \beta = 0$ Pr > |t|	Stima standardizzata
Livello altimetrico del Municipio	0,08683	0,0003	0,04387
Numero totale di veicoli	0,000000140902	0,8028	0,00168
Totale unità locali	0,00007405	0,5441	0,01159
Presenze turistiche	−0,00006393	0,5692	−0,00807
Stalli per la sosta a pagamento	0,00166	0,0327	0,06096
Punti luce manutenuti	0,00033716	0,6381	0,0505
Spesa media per investimenti nel settore viabilità	0,00027738	0,6064	0,09236
Costo medio del lavoro per addetto nel settore viabilità	0,00139	< 0,0001	0,04516
R^2	0,0178		
N. di osservazioni	6.637		

Gli Standard Error sono robusti per l'eteroschedasticità

9.7 TRASPORTO PUBBLICO LOCALE

Con riferimento al servizio di TPL, similarmente alla funzione di *Polizia Locale* e ai *Servizi di pubblica utilità*, dalla **Figura 9.7** non emerge nessuna relazione tra la variazione della "*Popolazione residente*" e la variazione del fabbisogno standard. Le cause dell'incremento del fabbisogno che si osserva nei comuni sotto i 100.000 abitanti e le ragioni della riduzione che invece si registra nei comuni con più di 100.000 abitanti vanno ricercate, quindi, nelle altre variabili determinanti.

In particolare, dalla stima dell'elasticità del fabbisogno rispetto alle altre variabili riportata nella **Tabella 9.7** si nota come ad esercitare l'impatto più consistente sul fabbisogno sono le dummy che identificano la "*Presenza km percorsi e/o passeggeri trasportati*" e la "*Presenza del servizio urbano navigazione, servizio impianti con fune e servizio filoviario*" il cui valore è sensibilmente aumento nei comuni sotto i 100.000 abitanti.

Inoltre, si evidenza come nonostante la riduzione della popolazione residente registrata a livello nazionale, passata da 51.613.967 unità del 2013 a 51.525.535 unità del 2015, il peso di questa funzione nella composizione del fabbisogno complessivo è aumentato (si consideri al riguardo l'**Appendice C**) in quanto la riduzione della popolazione residente è stata più che compensata dall'incremento dell'intensità rilevata del servizio e dall'incremento della "*Popolazione oltre i 65 anni*".

Da ultimo, la riduzione del "*Prezzo medio comunale della benzina*" non ha prodotto variazioni sul fabbisogno standard né in aggregato né per i singoli comuni in quanto generalizzato lungo tutto la penisola ed espresso in scostamento percentuale dalla media nazionale anch'essa aggiornata al 2015.

Figura 9.7: **TPL, confronto tra la variazione percentuale del fabbisogno e la variazione percentuale della popolazione residente**

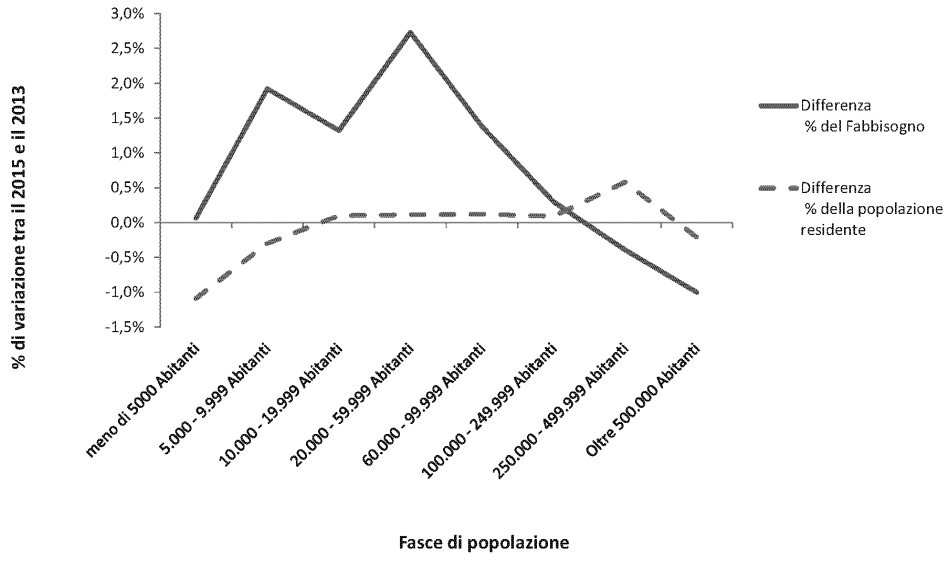

Analisi di sensitività

Tabella 9.7: TPL, stima dell'elasticità tra fabbisogno e singole variabili

Variabile	Coefficienti stimati ($\hat{\beta}$)	$H_0 : \beta = 0$ $Pr > \|t\|$	Stima standardizzata
Alunni della scuola secondaria di secondo grado e studenti universitari	0,01212	0,5935	0,016
Presenze turistiche	−0,00819	0,7298	−0,0279
Popolazione oltre i 65 anni	−0,00377	0,2298	−0,01497
Livello altimetrico del Municipio	−0,47232	0,0249	−0,00959
Prezzo medio comunale della benzina (prezzo al litro)	0,00085464	0,7749	0,01285
Presenza km percorsi e/o passeggeri trasportati	0,3991	< 0,0001	0,0879
Presenza del servizio metro e tram	0,4054	0,8438	0,00925
Presenza del servizio urbano navigazione, servizio impianti con fune e servizio filoviario	0,79874	< 0,0001	0,05133
R^2	0,0098		
N. di osservazioni	2.301		

Gli Standard Error sono robusti per l'eteroschedasticità

9.8 SOCIALE

In merito ai servizi del *Settore sociale al netto del servizio di asili nido*, in modo similare a quanto si osserva per la funzione di *Istruzione pubblica*, la **Figura 9.8** mostra una relazione poco marcata tra la variazione percentuale del fabbisogno standard registrata nelle due annualità (2015 vs 2013) e la variazione percentuale della "*Popolazione residente*". In particolare, si nota come la riduzione del fabbisogno si accompagni alla riduzione della popolazione solo nel caso dei piccoli comuni sotto i mille abitanti. Le cause dell'incremento del fabbisogno che si osserva nei comuni tra 2.000 e 60.000 abitanti e le ragioni della riduzione che invece si registra nei comuni con più di 60.000 abitanti vanno ricercate, quindi, nelle altre variabili determinanti.
Inoltre, dalla stima dell'elasticità del fabbisogno rispetto alle altre variabili, riportata nella **Tabella 9.8**, si nota come ad esercitare l'impatto più consistente sul fabbisogno sono la variabile politomica che identifica la "*Presenza complessiva delle tipologie di target serviti*" e la dummy che identifica la "*Presenza di utenti nella macro area di interventi e servizi sociali "Strutture"*". Di minore importanza, anche se statisticamente significativo, è l'impatto esercitato sul fabbisogno dalla variazione del "*Livello delle locazioni immobiliari ad uso ufficio*" e dagli "*Alunni disabili (scuola d'infanzia, scuola primaria e secondaria)*".
Inoltre, si evidenza come nonostante la riduzione della popolazione residente registrata a livello nazionale, passata da 51.613.967 unità del 2013 a 51.525.535 unità del 2015, il peso di questa funzione nella composizione del fabbisogno complessivo sia aumentato (si consideri al riguardo l'**Appendice C**) in quanto la riduzione della popolazione residente è stata più che compensata dall'incremento dell'intensità del servizio misurata dal numero di target assistiti (soprattutto nei piccoli comuni) e dell'incremento della "*Popolazione oltre i 65 anni*".

Figura 9.8: **Sociale, confronto tra la variazione percentuale del fabbisogno e la variazione percentuale della popolazione residente**

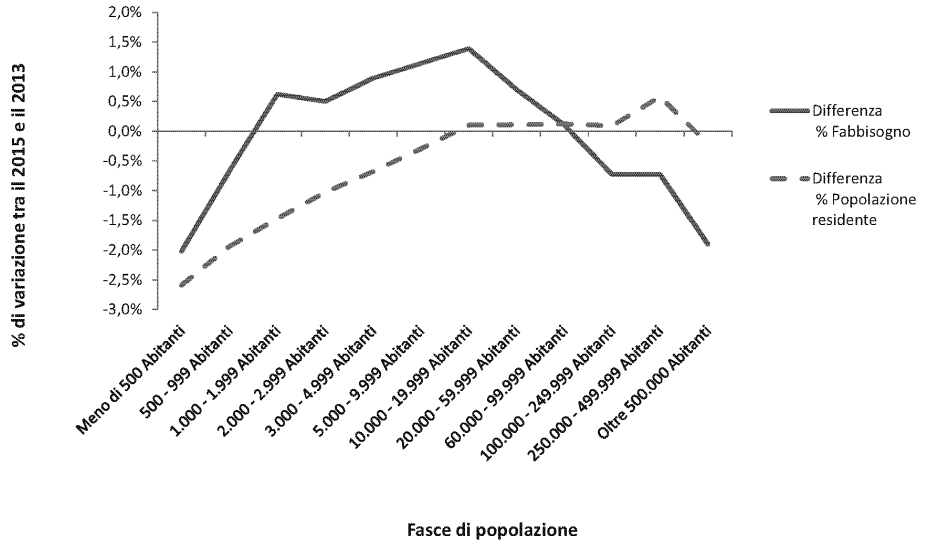

Analisi di sensitività

Tabella 9.8: **Servizi sociali, stima dell'elasticità tra fabbisogno e singole variabili**

Variabile	Coefficienti stimati ($\hat{\beta}$)	$H_0 : \beta = 0$ Pr > |t|	Stima standardizzata
Popolazione oltre i 65 anni	0,00003143	0,9267	0,00821
Alunni disabili (scuola d'infanzia, scuola primaria e secondaria)	0,00010633	0,0434	0,02166
Indice di deprivazione socio-economica a livello comunale	0,00013187	0,5352	0,01879
Livello delle locazioni immobiliari ad uso ufficio (prezzo mensile al mq)	0,00009542	0,0028	0,012
Presenza di utenti nella macro area di interventi e servizi sociali "Strutture"	0,09116	< 0,0001	0,55425
Presenza complessiva delle tipologie di target serviti	0,02212	< 0,0001	0,53418
R^2	0,7344		
N. di osservazioni	6.637		

Gli Standard Error sono robusti per l'eteroschedasticità

Parte V

APPENDICI

A LE VARIABILI RELATIVE AI PREZZI DEI FATTORI PRODUTTIVI

Le variabili relative ai prezzi dei fattori produttivi sono state aggiornate considerando i nuovi valori disponibili con riferimento all'annualità 2015 desunti sia da fonti ufficiali, sia dal questionario FC20U. Le regole seguite per la costruzione e il processo di normalizzazione delle singole variabili sono quelle della metodologia vigente riportate nell'**Appendice B** della Nota FaS 2016.
Per il "*Costo medio del lavoro del settore privato*" la variabile concorre al calcolo del fabbisogno standard in scostamento percentuale dalla media nazionale che, per il 2015 è risultata pari a euro 30.600,82.
Si precisa che, per le *Funzioni generali di amministrazione e controllo*, i valori mediani normalizzati a livello regionale e di fascia di popolazione della "*Spesa media per software e hardware*"[1], sono quelli riportati nella **Tabella B.6** della Nota FaS 2016 (*p. 164*).
Di seguito sono riportati i nuovi valori mediani dei prezzi che sono stati normalizzati a livello regionale e di fascia di popolazione.

La **Tabella A.1** riporta i valori mediani del "*Costo medio del lavoro per addetto*" relativo alle *Funzioni generali di amministrazione e controllo*, la variabile concorre al calcolo del fabbisogno standard in scostamento percentuale dalla media nazionale che, per il 2015 è risultata pari a euro 43.073,74.

Tabella A.1: Funzioni generali - Costo medio del lavoro per addetto

Regioni	Classi dimensionali									
	Meno di 500 Abitanti	500 – 999 Abitanti	1.000 – 1.999 Abitanti	2.000 – 2.999 Abitanti	3.000 – 4.999 Abitanti	5.000 – 9.999 Abitanti	10.000 – 19.999 Abitanti	20.000 – 59.999 Abitanti	60.000 – 99.999 Abitanti	Oltre 100.000 Abitanti
PIEMONTE	49.374,40	47.420,93	45.041,89	44.115,03	43.603,18	40.671,36	39.686,46	38.811,35	40.999,35	42.506,83
LOMBARDIA	45.670,79	41.871,73	42.586,45	43.117,28	42.749,31	41.979,65	40.312,51	39.155,06	41.552,23	42.522,54
VENETO	44.440,13	44.138,24	43.929,83	40.694,57	41.781,57	41.330,11	40.349,46	40.122,98	39.752,92	40.328,51
LIGURIA	45.987,07	46.461,47	42.662,49	45.910,15	39.555,92	39.851,58	40.325,82	42.407,76	39.747,21	41.254,68
EMILIA ROMAGNA	44.863,93	43.701,15	42.434,82	40.534,83	40.919,92	39.751,94	38.666,54	38.776,73	38.298,89	40.604,16
TOSCANA	45.791,68	45.545,39	45.017,28	43.650,63	42.368,14	40.046,50	39.859,97	37.874,80	40.412,01	39.616,06
UMBRIA	47.730,70	45.334,97	46.503,10	46.168,84	43.880,98	43.343,28	40.055,20	40.732,22	(*)	42.673,14
MARCHE	47.926,94	40.003,82	49.383,38	46.568,43	46.497,86	42.305,67	41.677,68	39.234,76	41.361,90	42.869,37
LAZIO	39.328,23	43.682,93	46.046,99	40.212,30	42.426,36	41.723,23	38.604,60	40.719,02	39.913,78	41.363,26
ABRUZZO**	47.995,68	46.195,12	44.951,06	47.846,28	42.945,35	42.914,39	41.004,00	40.297,35	41.257,70	42.765,17
MOLISE**	47.995,68	46.195,12	44.951,06	47.846,28	42.945,35	42.914,39	41.004,00	40.297,35	(*)	(*)
CAMPANIA**	44.045,81	45.590,94	43.289,61	43.389,27	42.540,57	43.049,00	41.444,55	40.787,94	38.242,63	41.945,26
PUGLIA	47.606,33	38.300,32	40.817,71	45.643,07	44.333,61	43.111,14	41.981,92	41.676,68	41.041,29	42.548,76
BASILICATA**	44.045,81	45.590,94	43.289,61	43.389,27	42.540,57	43.049,00	41.444,55	(*)	38.242,63	(*)
CALABRIA	40.515,68	39.227,99	44.217,51	41.929,69	39.139,40	36.802,73	34.295,00	36.341,25	36.720,86	38.228,33

(*) Identifica il valore mancante dovuto all'assenza di comuni in una determinata fascia e regione

(**) Le regioni Abruzzo e Molise e le regioni Campania e Basilicata presentano gli stessi valori in quanto, per la normalizzazione dei prezzi, sono state aggregate

1 La variabile "*Spesa media per software e hardware*" non è stata richiesta nel questionario FC20U.

LE VARIABILI RELATIVE AI PREZZI DEI FATTORI PRODUTTIVI

La **Tabella A.2** riporta i valori mediani del "*Costo medio del lavoro per addetto*" relativo alle funzioni di *Polizia Locale*, la variabile concorre al calcolo del fabbisogno standard in scostamento percentuale dalla media nazionale che, per il 2015 è risultata pari a euro 39.303,08.

Tabella A.2: **Polizia locale - Costo medio del lavoro per addetto**

	Classi dimensionali									
Regioni	Meno di 500 Abitanti	500 — 999 Abitanti	1.000 — 1.999 Abitanti	2.000 — 2.999 Abitanti	3.000 — 4.999 Abitanti	5.000 — 9.999 Abitanti	10.000 — 19.999 Abitanti	20.000 — 59.999 Abitanti	60.000 — 99.999 Abitanti	Oltre 100.000 Abitanti
PIEMONTE	38.454,97	40.000,00	38.545,94	38.964,26	40.527,17	39.927,15	37.811,73	39.811,09	40.484,74	42.442,78
LOMBARDIA	39.029,96	38.918,23	39.377,25	39.346,81	39.769,11	39.966,50	40.295,31	40.250,78	41.728,19	48.912,51
VENETO	36.635,30	36.149,57	38.205,78	37.951,86	38.483,98	39.728,39	38.749,83	38.663,17	39.389,81	41.694,53
LIGURIA	35.430,00	39.227,96	40.492,43	39.149,31	39.923,00	39.847,06	39.117,40	38.047,06	40.584,72	42.542,76
EMILIA ROMAGNA	38.162,15	38.643,37	33.990,27	36.315,25	39.170,81	40.226,48	39.901,17	41.052,77	40.163,75	41.673,20
TOSCANA	38.125,18	41.007,93	39.630,43	39.199,13	39.323,75	39.762,06	39.459,63	38.789,51	40.126,78	41.888,61
UMBRIA	38.783,40	40.748,18	38.796,16	40.498,83	38.761,12	40.845,14	40.748,18	40.294,38	(*)	42.743,04
MARCHE	38.265,40	40.359,69	38.617,25	42.039,97	38.930,09	39.902,28	37.893,60	39.730,40	40.267,00	42.225,04
LAZIO	35.735,01	35.475,85	37.411,87	39.459,26	37.166,91	38.391,41	38.224,72	39.770,15	39.004,33	40.894,79
ABRUZZO**	39.548,54	36.449,23	36.934,38	39.914,50	36.551,59	38.113,81	37.367,70	34.471,73	38.619,74	40.577,78
MOLISE**	39.548,54	36.449,23	36.934,38	39.914,50	36.551,59	38.113,81	37.367,70	34.471,73	(*)	(*)
CAMPANIA**	34.870,00	35.225,05	35.973,59	36.932,76	38.473,40	39.149,78	39.042,14	40.052,74	35.728,14	38.304,58
PUGLIA	38.365,80	34.344,26	36.287,26	38.594,61	43.130,65	38.876,33	40.688,52	40.019,64	41.247,99	43.956,25
BASILICATA**	34.870,00	35.225,05	35.973,59	36.932,76	38.473,40	39.149,78	39.042,14	(*)	35.728,14	(*)
CALABRIA	35.131,04	35.458,05	35.402,64	35.808,40	37.350,03	36.739,33	36.603,14	36.422,53	37.055,34	39.189,52

(*) Identifica il valore mancante dovuto all'assenza di comuni in una determinata fascia e regione

(**) Le regioni Abruzzo e Molise e le regioni Campania e Basilicata presentano gli stessi valori in quanto, per la normalizzazione dei prezzi, sono state aggregate

La **Tabella A.3** riporta i valori mediani del "*Costo medio del lavoro per addetto*" relativo ai *Servizi di pubblica utilità* nel settore della viabilità, la variabile concorre al calcolo del fabbisogno standard in scostamento percentuale dalla media nazionale che, per il 2015 è pari a euro 34.980,81.

Tabella A.3: **Viabilità e Territorio - Costo medio del lavoro per addetto**

	Classi dimensionali									
Regioni	Meno di 500 Abitanti	500 — 999 Abitanti	1.000 — 1.999 Abitanti	2.000 — 2.999 Abitanti	3.000 — 4.999 Abitanti	5.000 — 9.999 Abitanti	10.000 — 19.999 Abitanti	20.000 — 59.999 Abitanti	60.000 — 99.999 Abitanti	Oltre 100.000 Abitanti
PIEMONTE	33.924,37	34.522,62	33.793,75	33.156,60	33.175,92	33.261,56	32.214,08	39.476,80	39.225,46	40.841,03
LOMBARDIA	34.775,08	33.826,00	34.622,20	31.811,26	34.673,32	33.033,04	34.020,15	39.692,41	40.286,51	41.850,06
VENETO	32.969,78	31.950,70	33.677,25	33.839,29	32.674,44	32.794,19	33.626,95	35.560,99	38.712,01	46.130,71
LIGURIA	31.772,03	33.267,13	31.323,22	34.549,57	33.014,97	33.501,26	35.451,52	32.958,01	38.258,53	39.874,10
EMILIA ROMAGNA	32.759,40	32.823,64	33.270,96	32.979,87	33.438,96	32.169,47	31.937,38	35.052,74	38.039,63	37.995,82
TOSCANA	34.028,82	33.787,90	36.972,96	36.272,60	32.947,00	33.665,34	34.436,26	34.961,67	40.629,15	42.471,35
UMBRIA	32.781,20	32.628,08	32.514,11	33.505,66	33.214,42	31.576,15	33.366,68	33.476,78	(*)	39.677,00
MARCHE	32.899,27	30.765,34	33.843,36	34.404,37	33.629,99	32.864,85	29.962,80	31.426,63	38.179,50	39.795,07
LAZIO	29.791,19	34.252,37	36.916,67	30.069,92	30.775,02	32.477,88	33.573,63	35.559,09	37.068,10	38.683,67
ABRUZZO**	32.864,75	30.826,13	33.502,40	29.361,14	29.140,71	33.905,57	34.404,70	34.171,67	36.720,60	38.336,17
MOLISE**	32.864,75	30.826,13	33.502,40	29.361,14	29.140,71	33.905,57	34.404,70	34.171,67	(*)	(*)
CAMPANIA**	31.661,06	31.690,00	31.108,38	32.675,58	30.686,54	32.122,59	31.945,22	35.729,50	33.760,55	38.556,86
PUGLIA	32.486,68	32.333,56	29.017,24	40.859,94	35.985,71	32.390,01	33.973,01	32.016,68	34.513,88	38.561,91
BASILICATA**	31.661,06	31.690,00	31.108,38	32.675,58	30.686,54	32.122,59	31.945,22	(*)	33.760,55	(*)
CALABRIA	30.816,98	30.716,34	31.115,82	29.311,02	31.618,24	31.269,00	27.674,96	31.573,39	46.607,68	37.765,26

(*) Identifica il valore mancante dovuto all'assenza di comuni in una determinata fascia e regione

(**) Le regioni Abruzzo e Molise e le regioni Campania e Basilicata presentano gli stessi valori in quanto, per la normalizzazione dei prezzi, sono state aggregate

Nella **Tabella A.4** vengono riportati i valori mediani della variabile "*Costo medio del lavoro per addetto*" per il servizio di *Asili nido*, la variabile concorre al calcolo del fabbisogno standard in scostamento percentuale dalla media nazionale che, per il 2015, è pari a euro 31.801,13.

Tabella A.4: **Asili nido - Costo medio del lavoro per addetto**

Regioni	Classi dimensionali									
	Meno di 500 Abitanti	500 – 999 Abitanti	1.000 – 1.999 Abitanti	2.000 – 2.999 Abitanti	3.000 – 4.999 Abitanti	5.000 – 9.999 Abitanti	10.000 – 19.999 Abitanti	20.000 – 59.999 Abitanti	60.000 – 99.999 Abitanti	Oltre 100.000 Abitanti
PIEMONTE	31.864,38	31.864,38	31.864,38	31.864,38	31.864,38	33.004,83	32.477,03	33.199,64	32.247,18	34.598,36
LOMBARDIA	31.864,38	31.864,38	31.864,38	31.864,38	31.864,38	33.004,83	32.477,03	33.199,64	32.247,18	34.598,36
VENETO	31.728,67	31.728,67	31.728,67	31.728,67	31.728,67	32.302,32	32.263,38	32.111,72	32.452,39	31.983,76
LIGURIA	31.864,38	31.864,38	31.864,38	31.864,38	31.864,38	33.004,83	32.477,03	33.199,64	32.247,18	34.598,36
EMILIA-ROMAGNA	31.728,67	31.728,67	31.728,67	31.728,67	31.728,67	32.302,32	32.263,38	32.111,72	32.452,39	31.983,76
TOSCANA	30.467,92	30.467,92	30.467,92	30.467,92	30.467,92	30.555,62	31.576,35	31.698,91	32.531,76	33.151,05
UMBRIA	30.467,92	30.467,92	30.467,92	30.467,92	30.467,92	30.555,62	31.576,35	31.698,91	(*)	33.151,05
MARCHE	30.467,92	30.467,92	30.467,92	30.467,92	30.467,92	30.555,62	31.576,35	31.698,91	32.531,76	33.151,05
LAZIO	30.467,92	30.467,92	30.467,92	30.467,92	30.467,92	30.555,62	31.576,35	31.698,91	32.531,76	33.151,05
ABRUZZO	30.009,92	30.009,92	30.009,92	30.009,92	30.009,92	29.871,08	30.145,60	31.060,09	29.918,00	37.714,75
MOLISE	30.009,92	30.009,92	30.009,92	30.009,92	30.009,92	29.871,08	30.145,60	31.060,09	(*)	(*)
CAMPANIA	30.009,92	30.009,92	30.009,92	30.009,92	30.009,92	29.871,08	30.145,60	31.060,09	29.918,00	37.714,75
PUGLIA	30.009,92	30.009,92	30.009,92	30.009,92	30.009,92	29.871,08	30.145,60	31.060,09	29.918,00	37.714,75
BASILICATA	30.009,92	30.009,92	30.009,92	30.009,92	30.009,92	29.871,08	30.145,60	(*)	29.918,00	(*)
CALABRIA	30.009,92	30.009,92	30.009,92	30.009,92	30.009,92	29.871,08	30.145,60	31.060,09	29.918,00	37.714,75

(*) Identifica il valore mancante dovuto all'assenza di comuni in una determinata fascia e regione

Le regioni appartenenti alla medesima area geografica presentano gli stessi valori in quanto, per la normalizzazione dei prezzi, sono state aggregate; analogamente sono state aggregate le classi dimensionali fino a 5.000 abitanti

Nella **Tabella A.5** vengono riportati i valori medi della variabile "*Spesa media per l'uso dei veicoli (assicurazioni e carburante)*" per le funzioni di *Polizia Locale*, la variabile concorre al calcolo del fabbisogno standard in scostamento percentuale dalla media nazionale pari, per il 2015, a euro 2.208,07.

Tabella A.5: **Polizia Locale - Spesa media per l'uso dei veicoli (assicurazioni e carburante)**

Regioni	Classi dimensionali									
	Meno di 500 Abitanti	500 – 999 Abitanti	1.000 – 1.999 Abitanti	2.000 – 2.999 Abitanti	3.000 – 4.999 Abitanti	5.000 – 9.999 Abitanti	10.000 – 19.999 Abitanti	20.000 – 59.999 Abitanti	60.000 – 99.999 Abitanti	Oltre 100.000 Abitanti
PIEMONTE	1.327,11	1.630,99	1.411,55	1.464,08	1.453,16	1.594,27	1.273,24	1.153,91	1.199,22	1.288,65
LOMBARDIA	1.635,21	1.635,21	1.496,81	1.586,10	1.641,97	1.711,50	1.454,27	1.632,03	2.250,65	1.596,67
VENETO	1.675,24	1.198,57	1.976,03	1.784,38	1.526,01	1.625,31	1.639,85	1.412,71	1.415,16	1.504,59
LIGURIA	3.400,00	1.545,91	1.377,41	1.913,02	1.420,00	1.442,25	1.059,43	1.554,01	1.297,87	1.387,31
EMILIA ROMAGNA	1.683,51	1.859,91	1.301,50	1.283,02	1.490,96	1.773,81	1.765,43	1.120,72	1.423,43	1.415,41
TOSCANA	1.617,52	3.520,40	1.432,00	2.353,78	1.515,74	1.666,82	1.422,56	1.679,66	1.357,44	1.119,37
UMBRIA	1.543,33	1.574,46	2.335,78	1.129,69	1.459,28	2.219,01	1.014,14	1.352,94	(*)	1.372,68
MARCHE	1.798,71	2.492,99	2.125,00	2.109,47	1.382,50	1.430,49	1.569,46	1.661,96	1.538,62	1.628,06
LAZIO	1.997,96	1.703,00	1.854,00	1.957,00	1.495,00	2.282,57	2.004,58	2.277,65	1.708,40	1.827,31
ABRUZZO**	1.960,82	1.986,57	1.773,97	1.228,43	2.231,40	2.485,00	1.784,08	1.908,69	1.700,17	1.789,61
MOLISE**	1.960,82	1.986,57	1.773,97	1.228,43	2.231,40	2.485,00	1.784,08	1.908,69	(*)	(*)
CAMPANIA**	2.628,38	2.349,88	1.811,06	2.361,07	2.399,96	1.776,33	2.284,50	2.439,91	1.669,13	1.983,98
PUGLIA	1.911,03	1.942,16	1.475,68	2.726,50	1.450,00	1.897,59	2.134,30	1.635,75	1.692,31	1.933,84
BASILICATA**	2.628,38	2.349,88	1.811,06	2.361,07	2.399,96	1.776,33	2.284,50	(*)	1.669,13	(*)
CALABRIA	2.168,07	1.708,69	2.544,00	2.803,65	2.000,00	1.863,00	1.853,60	1.656,25	1.815,22	1.997,42

(*) Identifica il valore mancante dovuto all'assenza di comuni in una determinata fascia e regione

(**) Le regioni Abruzzo e Molise e le regioni Campania e Basilicata presentano gli stessi valori in quanto, per la normalizzazione dei prezzi, sono state aggregate

LE VARIABILI RELATIVE AI PREZZI DEI FATTORI PRODUTTIVI

Nella **Tabella A.6** vengono riportati i valori mediani del "*Livello delle locazioni immobiliari ad uso ufficio*", la variabile concorre al calcolo del fabbisogno standard in scostamento percentuale dalla media nazionale pari, per il 2015, a euro 4,35. Per questa variabile è stato individuato un limite massimo corrispondente al 90° percentile della distribuzione originaria della variabile pari, per il 2015, a 6,76 euro. I valori che superano il limite massimo sono riportati a tale valore per il calcolo del fabbisogni standard.

Tabella A.6: **Livello delle locazioni immobiliari ad uso ufficio prezzo mensile al mq (Osservatorio del mercato immobiliare - Secondo semestre 2015)**

	Classi dimensionali									
Regioni	Meno di 500 Abitanti	500 – 999 Abitanti	1.000 – 1.999 Abitanti	2.000 – 2.999 Abitanti	3.000 – 4.999 Abitanti	5.000 – 9.999 Abitanti	10.000 – 19.999 Abitanti	20.000 – 59.999 Abitanti	60.000 – 99.999 Abitanti	Oltre 100.000 Abitanti
PIEMONTE	2,75	2,96	3,35	3,59	3,79	4,22	5,40	5,71	4,20	6,34
LOMBARDIA	3,35	3,74	4,02	4,07	4,45	4,75	5,61	6,08	5,97	9,53
VENETO	3,07	4,05	3,83	3,94	4,06	4,42	4,62	4,59	6,90	6,04
LIGURIA	2,95	4,97	5,14	5,51	7,00	6,33	11,12	8,35	7,47	8,11
EMILIA-ROMAGNA	2,61	2,93	3,24	3,30	4,08	4,52	5,34	6,08	6,75	6,06
TOSCANA	11,84	3,77	4,27	4,93	5,48	5,84	6,08	7,18	8,06	8,52
UMBRIA	4,20	4,69	4,45	4,51	3,81	4,26	5,36	6,06	(*)	6,64
MARCHE	2,75	3,14	4,18	3,55	4,57	5,16	5,17	6,36	6,93	6,32
LAZIO	4,26	4,37	5,32	4,23	4,00	4,00	5,56	6,68	6,20	9,66
ABRUZZO	2,75	3,04	3,24	3,37	3,78	3,29	3,96	4,88	4,97	6,51
MOLISE	2,75	3,35	3,27	3,27	3,18	3,55	4,51	3,78	(*)	(*)
CAMPANIA	2,45	3,24	3,07	3,26	3,18	3,56	3,85	3,72	5,57	5,50
PUGLIA	2,55	2,67	2,64	2,99	2,54	3,17	4,18	5,15	5,65	5,96
BASILICATA	1,53	1,41	1,43	1,53	1,50	2,23	2,39	(*)	5,20	(*)
CALABRIA	3,12	3,33	3,45	3,61	3,88	4,20	4,72	5,09	6,15	6,86

(*) Identifica il valore mancante dovuto all'assenza di comuni in una determinata fascia e regione

B IL QUESTIONARIO UNICO FC20U PER I COMUNI, LE UNIONI DEI COMUNI E LE COMUNITÁ MONTANE

PROGETTO FABBISOGNI STANDARD in collaborazione con SOSE IFEL Fondazione ANCI

FC20U QUESTIONARIO UNICO - Dati strutturali

Dati strutturali

QUADRO A Elementi specifici dell'Ente Locale e del territorio

		Numero
A01	Circoscrizioni	
A02	Impianti semaforici	
A03	Punti di accesso ZTL	
A04	- di cui controllati con strumenti automatici	

		Numero giornate annue
A05	Mercati	

		Mq
A06	Aree pedonali permanenti	
A07	Strade spazzate nell'anno	
A08	Strade lavate nell'anno	

		Km lineari
A09	Piste ciclabili	,00

		Numero
A10	Stalli per la sosta a pagamento	
A11	Stalli per la sosta di disabili	

		Mq
A12	Aree verdi	

		Numero
A13	Punti luce manutenuti	
A14	Caditoie e tombini	
A15	- di cui soggetti ad intervento	

		Numero
A16	Ore settimanali di apertura al pubblico (ufficio entrate tributarie e servizi fiscali)	
A17	Ore settimanali di apertura al pubblico (ufficio tecnico)	
A18	Ore settimanali di apertura al pubblico (ufficio anagrafe, stato civile, elettorale, leva e servizio statistico)	
A19	Ore settimanali di apertura al pubblico (ufficio servizi sociali ad esclusione del servizio asili nido)	

A20	Annotazioni	

PROGETTO FABBISOGNI STANDARD in collaborazione con SOSE IFEL Fondazione ANCI

FC20U QUESTIONARIO UNICO - Dati strutturali

QUADRO B
Forme di gestione del servizio

		SVOLGIMENTO DEL SERVIZIO (vedi istruzioni)	Unione di comuni o Comunità Montana		Consorzio	Convenzione intercomunale e altre forme di gestione associata	
			Nome	Elenco Comuni che ricevono il servizio	Codice fiscale/ Partita IVA del Consorzio	Comune capofila della forma associativa prevalente	Elenco Comuni che ricevono il servizio dalla forma associativa prevalente
	Funzioni generali di amministrazione, di gestione e di controllo						
B01	Servizi di gestione delle entrate tributarie e servizi fiscali	Barrare la casella					
B02	Servizi di ufficio tecnico	Barrare la casella					
B03	Servizi di anagrafe, stato civile, elettorale, leva e servizio statistico	Barrare la casella					
B04	Altri servizi generali	Barrare la casella					
	Funzioni di Polizia Locale						
B05	Funzioni di Polizia Locale	Barrare la casella					
	Funzioni di istruzione pubblica						
B06	Scuola dell'infanzia	Barrare la casella					
B07	Altri ordini di scuola (Primaria e Secondaria di 1° e 2° grado)	Barrare la casella					
B08	Trasporto	Barrare la casella					
B09	Refezione	Barrare la casella					
B10	Assistenza/trasporto disabili	Barrare la casella					
B11	Altri servizi delle funzioni di istruzione pubblica	Barrare la casella					
	Servizio di asili nido						
B12	Asili nido	Barrare la casella					
	Funzioni nel settore sociale (ad esclusione degli asili nido e del servizio necroscopico)						
B13	Servizi del settore sociale ad esclusione degli asili nido e del servizio necroscopico	Barrare la casella					
	Funzioni nel campo della viabilità e dei trasporti						
B14	Trasporti pubblici locali e servizi connessi	Barrare la casella					
B15	Servizi di viabilità, circolazione stradale e illuminazione pubblica	Barrare la casella					

(segue)

PROGETTO FABBISOGNI STANDARD in collaborazione con SOSE IFEL Fondazione ANCI

FC20U QUESTIONARIO UNICO - Dati strutturali

QUADRO B
Forme di gestione del servizio

		SVOLGIMENTO DEL SERVIZIO (vedi istruzioni)	Unione di comuni o Comunità Montana		Consorzio	Convenzione intercomunale e altre forme di gestione associata	
			Nome	Elenco Comuni che ricevono il servizio	Codice fiscale/ Partita IVA del Consorzio	Comune capofila della forma associativa prevalente	Elenco Comuni che ricevono il servizio dalla forma associativa prevalente
	Funzioni riguardanti la gestione del territorio e dell'ambiente						
B16	Servizio smaltimento rifiuti	Barrare la casella					
B17	Urbanistica e gestione del territorio, servizio di protezione civile, parchi e servizi per la tutela ambientale	Barrare la casella					
	Servizio necroscopico						
B18	Servizio necroscopico	Barrare la casella					
B19	Annotazioni						

PROGETTO FABBISOGNI STANDARD in collaborazione con SOSE IFEL Fondazione ANCI

FC20U QUESTIONARIO UNICO - Dati strutturali

QUADRO C
Elementi specifici relativi al servizio di trasporto pubblico locale

C01	Denominazione della società che gestisce il servizio			
C02	Codice fiscale/Partita IVA della società che gestisce il servizio			
	Caratteristiche della rete di trasporto	**Dati riferiti al solo territorio comunale**		**Dati riferiti alla società che gestisce il servizio**
		Km di rete	**Numero mezzi**	**Età media mezzi**
C03	Servizi con autobus	,00		,00
C04	Servizi con metro	,00		,00
C05	Servizi tranviari	,00		,00
C06	Servizi filoviari	,00		,00
C07	Servizi urbani di navigazione	,00		,00
C08	Servizi con impianti a fune	,00		,00
C09	Annotazioni			

PROGETTO FABBISOGNI STANDARD in collaborazione con SOSE IFEL

FC20U QUESTIONARIO UNICO - Dati strutturali

QUADRO E
Unità locali utilizzate per lo svolgimento delle attività e personale docente

	Edifici Scolastici	**Scuole comunali**	**Scuole statali**
	Funzioni di istruzione pubblica	**Mq**	**Mq**
E01	Superficie interna complessiva		
E02	- di cui per palestre		
E03	- di cui per mense		
E04	- di cui per cucine		
E05	Spazi esterni organizzati		

		Da parte del Comune		**Da parte della forma associata**			
		Gestione diretta	**Gestione indiretta (esternalizzazione)**	**Gestione diretta**		**Gestione indiretta (esternalizzazione)**	
	Asili Nido	**Numero**	**Numero**	**Numero**	**di cui afferenti al comune capofila**	**Numero**	**di cui afferenti al comune capofila**
E06	Unità locali (numero)						
E07	Superficie complessiva interna (mq)						
E08	- di cui destinata a cucine per la produzione pasti (mq)						
E09	Superficie per spazi esterni organizzati (mq)						
E10	Posti disponibili						
E11	Educatori						
	Scuola dell'infanzia (da compilarsi unicamente per le scuole comunali)						
E12	Educatori o personale docente						
	Altri ordini di scuola (da compilarsi unicamente per le scuole comunali)						
E13	Educatori o personale docente						
	Altri servizi nel settore sociale - Strutture comunitarie e residenziali						
E14	Superficie complessiva (mq)						
E15	- di cui attrezzata per terapia riabilitativa motoria (mq)						
E16	Annotazioni						

PROGETTO FABBISOGNI STANDARD sose in collaborazione con IFEL Fondazione ANCI

FC20U QUESTIONARIO UNICO - Dati strutturali

QUADRO F Dotazioni strumentali

		Autoveicoli di servizio	Ciclomotori e motocicli di servizio	Altri veicoli e natanti di servizio	Mezzi speciali (vedi istruzioni)
		Numero	Numero	Numero	Numero
F01	Funzioni di Polizia Locale	,00	,00	,00	
F02	Funzioni generali di amministrazione, di gestione e di controllo	,00	,00	,00	
F03	Funzioni di istruzione pubblica	,00	,00	,00	
F04	Funzioni nel settore sociale	,00	,00	,00	
F05	Servizio di viabilità, circolazione stradale e illuminazione pubblica	,00	,00	,00	,00
F06	Urbanistica e gestione del territorio, servizio di protezione civile, parchi e servizi per la tutela ambientale	,00	,00	,00	,00
F07	Annotazioni				

PROGETTO FABBISOGNI STANDARD in collaborazione con SOSE IFEL Fondazione ANCI

FC20U QUESTIONARIO UNICO - Dati strutturali

QUADRO M
Servizi svolti
Istruzione pubblica

Funzioni di istruzione pubblica		Da parte del comune		Da parte della forma associata			
		Gestione diretta	Gestione indiretta (esternalizzazione)	Gestione diretta		Gestione indiretta (esternalizzazione)	
		Numero	Numero	Numero	di cui afferenti al comune capofila	Numero	di cui afferenti al comune capofila
	Refezione						
M01	Pasti forniti (scuola dell'infanzia)						
M02	Pasti forniti (altri ordini di scuola - primaria e secondaria di 1° e 2° grado)						
	Trasporto						
M03	Utenti trasportati (scuola dell'infanzia)						
M04	Utenti trasportati (altri ordini di scuola - primaria e secondaria di 1° e 2° grado)						
	Assistenza/trasporto disabili						
M05	Utenti disabili (scuola dell'infanzia)						
M06	- di cui disabili trasportati (scuola dell'infanzia)						
M07	Utenti disabili (altri ordini di scuola - primaria e secondaria di 1° e 2° grado)						
M08	- di cui disabili trasportati (altri ordini di scuola - primaria e secondaria di 1° e 2° grado)						
	Altri servizi delle funzioni di istruzione pubblica						
M09	Utenti dei centri estivi						
M10	- di cui con disabilità						

(segue)

PROGETTO FABBISOGNI STANDARD in collaborazione con SOSE IFEL

FC20U QUESTIONARIO UNICO - Dati strutturali

QUADRO M
Servizi svolti
Servizi sociali

Macro-area di interventi e servizi sociali: INTERVENTI E SERVIZI		Da parte del comune	Da parte della forma associata	
		Gestione diretta o Gestione indiretta (esternalizzazione)	Gestione diretta o Gestione indiretta (esternalizzazione)	
		Numero	Numero	di cui afferenti al comune capofila
	Famiglia e minori			
M11	Utenti serviti			
M12	Totale annuo delle ore di assistenza			
M13	Beneficiari di voucher o contributi			
	Disabili			
M14	Utenti serviti			
M15	Totale annuo delle ore di assistenza			
M16	Beneficiari di voucher o contributi			
	Dipendenze, salute mentale			
M17	Utenti serviti			
M18	Totale annuo delle ore di assistenza			
M19	Beneficiari di voucher o contributi			
	Anziani			
M20	Utenti serviti			
M21	Totale annuo delle ore di assistenza			
M22	Beneficiari di voucher o contributi			
	Immigrati e nomadi			
M23	Utenti serviti			
M24	Totale annuo delle ore di assistenza			
M25	Beneficiari di voucher o contributi			
	Povertà, disagio adulti e senza dimora			
M26	Utenti serviti			
M27	Totale annuo delle ore di assistenza			
M28	Beneficiari di voucher o contributi			
M29	Ammontare spesa netta totale per la macro-area "INTERVENTI E SERVIZI"	,00	,00	,00
M30	- di cui spesa per voucher o contributi	,00	,00	,00
M31	Ammontare compartecipazione da parte degli utenti per la macro-area "INTERVENTI E SERVIZI"	,00	,00	,00
M32	Ammontare compartecipazione da parte del S.S.N. per la macro-area "INTERVENTI E SERVIZI"	,00	,00	,00

(segue)

PROGETTO FABBISOGNI STANDARD in collaborazione con SOSE IFEL

FC20U QUESTIONARIO UNICO - Dati strutturali

QUADRO M
Servizi svolti
Servizi sociali

Macro-area di interventi e servizi sociali: CONTRIBUTI ECONOMICI		Da parte del comune	Da parte della forma associata	
		Gestione diretta o Gestione indiretta (esternalizzazione)	Gestione diretta o Gestione indiretta (esternalizzazione)	
		Numero beneficiari	Numero beneficiari	di cui afferenti al comune capofila
M33	Famiglia e minori			
M34	Disabili			
M35	Dipendenze, salute mentale			
M36	Anziani			
M37	Immigrati e nomadi			
M38	Povertà, disagio adulti e senza dimora			
M39	Ammontare spesa netta totale per la macro-area "CONTRIBUTI ECONOMICI"	,00	,00	,00

Macro-area di interventi e servizi sociali: STRUTTURE		Da parte del comune	Da parte della forma associata	
		Gestione diretta o Gestione indiretta (esternalizzazione)	Gestione diretta o Gestione indiretta (esternalizzazione)	
		Numero	Numero	di cui afferenti al comune capofila
	Famiglia e minori			
M40	Utenti serviti			
M41	Totale annuo delle ore di assistenza			
M42	Beneficiari di voucher o contributi			
	Disabili			
M43	Utenti serviti			
M44	Totale annuo delle ore di assistenza			
M45	Beneficiari di voucher o contributi			
	Dipendenze, salute mentale			
M46	Utenti serviti			
M47	Totale annuo delle ore di assistenza			
M48	Beneficiari di voucher o contributi			
	Anziani			
M49	Utenti serviti			
M50	Totale annuo delle ore di assistenza			
M51	Beneficiari di voucher o contributi			
	Immigrati e nomadi			
M52	Utenti serviti			
M53	Totale annuo delle ore di assistenza			
M54	Beneficiari di voucher o contributi			

(segue)

PROGETTO FABBISOGNI STANDARD in collaborazione con SOSE IFEL

FC20U QUESTIONARIO UNICO - Dati strutturali

QUADRO M

Servizi svolti
Servizi sociali

		Da parte del comune	Da parte della forma associata	
		Gestione diretta o Gestione indiretta (esternalizzazione)	Gestione diretta o Gestione indiretta (esternalizzazione)	
	Povertà, disagio adulti e senza dimora	Numero	Numero	di cui afferenti al comune capofila
M55	Utenti serviti			
M56	Totale annuo delle ore di assistenza			
M57	Beneficiari di voucher o contributi			
M58	Ammontare spesa netto totale per la macro-area "STRUTTURE"	,00	,00	,00
M59	- di cui spesa per voucher o contributi	,00	,00	,00
M60	Ammontare compartecipazione da parte degli utenti per la macro-area "STRUTTURE"	,00	,00	,00
M61	Ammontare compartecipazione da parte del S.S.N. per la macro-area "STRUTTURE"	,00	,00	,00

(segue)

PROGETTO FABBISOGNI STANDARD in collaborazione con SOSE IFEL

FC20U QUESTIONARIO UNICO - Dati strutturali

QUADRO M
Servizi svolti
Asili nido

Da parte del comune

	Asili nido	Gestione diretta: Numero	Gestione diretta: Numero medio di ore di permanenza giornaliera all'interno della struttura	Gestione indiretta (esternalizzazione): Numero	Gestione indiretta (esternalizzazione): Numero medio di ore di permanenza giornaliera all'interno della struttura
M62	Giornate medie annue di apertura del servizio di asili nido a tempo pieno				
M63	Giornate medie annue di apertura del servizio di asili nido a tempo parziale				
M64	Bambini frequentanti sezioni a tempo pieno				
M65	- di cui lattanti				
M66	- di cui fruitori del servizio di refezione				
M67	Bambini frequentanti sezioni a tempo parziale				
M68	- di cui lattanti				
M69	- di cui fruitori del servizio di refezione				
M70	Bambini beneficiari di contributi e/o voucher per il pagamento di rette per asili nido				

Da parte della forma associata

	Asili nido	Gestione diretta: Numero	Gestione diretta: di cui afferenti al comune capofila	Gestione diretta: Numero medio di ore di permanenza giornaliera all'interno della struttura	Gestione indiretta (esternalizzazione): Numero	Gestione indiretta (esternalizzazione): di cui afferenti al comune capofila	Gestione indiretta (esternalizzazione): Numero medio di ore di permanenza giornaliera all'interno della struttura
M62	Giornate medie annue di apertura del servizio di asili nido a tempo pieno						
M63	Giornate medie annue di apertura del servizio di asili nido a tempo parziale						
M64	Bambini frequentanti sezioni a tempo pieno						
M65	- di cui lattanti						
M66	- di cui fruitori del servizio di refezione						
M67	Bambini frequentanti sezioni a tempo parziale						
M68	- di cui lattanti						
M69	- di cui fruitori del servizio di refezione						
M70	Bambini beneficiari di contributi e/o voucher per il pagamento di rette per asili nido						
M71	Annotazioni						

(segue)

PROGETTO FABBISOGNI STANDARD SOSE in collaborazione con IFEL Fondazione ANCI

FC20U QUESTIONARIO UNICO - Dati strutturali

QUADRO M
Servizi svolti
Ufficio tecnico

Servizi di ufficio tecnico		Da parte del comune	Da parte della forma associata	
		Gestione diretta o Gestione indiretta (esternalizzazione)	Gestione diretta o Gestione indiretta (esternalizzazione)	
		Numero	Numero	di cui afferenti al comune capofila
M72	Affidamenti diretti per infrastrutture, verde e arredo urbano, edifici pubblici, monumenti ed edifici monumentali, viabilità			
M73	Gare per infrastrutture, verde e arredo urbano, edifici pubblici, monumenti ed edifici monumentali, viabilità			
M74	Progetti per infrastrutture, verde e arredo urbano, edifici pubblici, monumenti ed edifici monumentali, viabilità			
M75	Piani di bonifica e piani attuativi verificati per opere a scomputo, verde e arredo urbano, edifici pubblici, monumenti ed edifici monumentali, viabilità			
M76	Adozioni strumenti e varianti di pianificazione urbanistica generali, parziali e attuativi			
M77	Approvazioni strumenti e varianti di pianificazione urbanistica generali, parziali e attuativi			
M78	Concessioni demaniali marittime gestite			
M79	Istruttorie (esempio: DIA, SCIA, CDU, condoni, ecc.)			
M80	Permessi a costruire rilasciati			
M81	Vigilanza e controllo: Verifiche e sopralluoghi			
M82	Comunicazioni e depositi presentati allo Sportello Unico Edilizia (SUE)			
M83	Sanatorie concesse per abuso edilizio			
M84	Certificazioni di agibilità			
M85	Accettazioni e aggiornamenti dati catastali			
M86	Visure catastali			
M87	Frazionamenti			

(segue)

PROGETTO FABBISOGNI STANDARD in collaborazione con SOSE IFEL

FC20U QUESTIONARIO UNICO - Dati strutturali

QUADRO M
Servizi svolti
Polizia Locale

	Funzioni di Polizia Locale	Numero giornate annue
M88	Servizio notturno di polizia municipale (dopo le ore 22)	
M89	Personale che svolge il servizio di polizia armato	%

	Funzioni di Polizia Locale	Da parte del comune	Da parte della forma associata	
		Gestione diretta o Gestione indiretta (esternalizzazione)	Gestione diretta o Gestione indiretta (esternalizzazione)	
		Numero	Numero	di cui afferenti al comune capofila
M90	Totale annuo di ore di servizio esterno (servizio sul territorio dei dipendenti con qualifica di agente)			
M91	Sanzioni elevate per violazioni del Codice della strada NON rilevate attraverso mezzi strumentali			
M92	Sanzioni elevate per violazioni del Codice della strada rilevate attraverso mezzi strumentali			
M93	Sanzioni elevate per attività annonaria e commerciale			
M94	Sanzioni elevate per attività amministrativa di altra natura			
M95	Fermi e sequestri amministrativi			
M96	Rimozioni di veicoli			
M97	Incidenti stradali rilevati			
M98	Arresti			
M99	Comunicazioni notizie di reato			
M100	Sequestri penali			
M101	Querele e denunce ricevute			
M102	Nulla osta al rilascio di autorizzazioni all'occupazione del suolo pubblico			
M103	Informazioni ed investigazioni per attività comunali o di altri enti			
M104	Ricorsi in opposizione alla Autorità Giudiziaria			
M105	Trattamenti Sanitari Obbligatori eseguiti			
M106	Annotazioni			

(segue)

PROGETTO FABBISOGNI STANDARD in collaborazione con SOSE IFEL Fondazione ANCI

FC20U QUESTIONARIO UNICO - Dati strutturali

QUADRO M
Servizi svolti
Viabilità e trasporti

Funzioni nel campo della viabilità e dei trasporti		Da parte del comune: Gestione diretta o Gestione indiretta (esternalizzazione) Numero	Da parte della forma associata: Gestione diretta o Gestione indiretta (esternalizzazione) Numero	di cui afferenti al comune capofila
Viabilità, circolazione stradale e illuminazione pubblica				
M107	Progetti			
M108	Direzioni Lavori			
M109	Stati di avanzamento e stati finali			
M110	Collaudi			
M111	Gare			
M112	Affidamenti diretti			
M113	Contratti			
M114	Interventi spargisale e/o spalaneve			
M115	Concessioni suolo pubblico per apertura cantieri e scavi			
M116	Permessi per accesso ZTL e per sosta disabili rilasciati/rinnovati nell'anno			
M117	Consumo annuo di energia elettrica per illuminazione pubblica	Kwh		
Trasporto pubblico locale				
M118	Km percorsi (da contratto di servizio)			
M119	- di cui dalle 22.00 alle 6.00			
M120	Velocità commerciale (da contratto di servizio)			
M121	Passeggeri trasportati			
M122	Addetti			
M123	- di cui addetti alla guida			

(segue)

PROGETTO FABBISOGNI STANDARD in collaborazione con SOSE IFEL Fondazione ANCI

FC20U QUESTIONARIO UNICO - Dati strutturali

QUADRO M
Servizi svolti
Territorio e ambiente

Funzioni riguardanti la gestione del territorio e dell'ambiente	Da parte del comune: Gestione diretta o Gestione indiretta (esternalizzazione) – Numero	Da parte della forma associata: Gestione diretta o Gestione indiretta (esternalizzazione) – Numero	Da parte della forma associata: di cui afferenti al comune capofila
M124 Interventi di pulizia greto di fiumi, torrenti, ecc. nell'anno			
M125 Ordinanze ambientali			
M126 Autorizzazioni rilasciate (scarichi idrici, emissioni sonore, cave)			
M127 Esposti trattati (in materia di urbanistica, protezione civile, parchi e servizi per la tutela ambientale)			
M128 Pareri di compatibilità ambientale			
M129 Gare			
M130 Affidamenti diretti			
M131 Piante sottoposte a potature nell'anno			
M132 Nuove alberature messe a dimora			
M133 Piani di bonifica approvati	Barrare la casella	Barrare la casella	Barrare la casella
M134 Concessioni demaniali marittime gestite	Barrare la casella	Barrare la casella	Barrare la casella
M135 Erogazione di certificazioni ambientali dell'Ente (EMAS, 14001, ecc.)	Barrare la casella	Barrare la casella	Barrare la casella

Servizio smaltimento rifiuti (leggere le istruzioni)	Tonnellate annue	Tonnellate annue	di cui afferenti al comune capofila
M136 Rifiuti totali			
M137 - di cui rifiuti urbani indifferenziati			
M138 - di cui rifiuti da raccolta differenziata			
M139 Raccolta su chiamata a domicilio			
M140 Annotazioni			

PROGETTO FABBISOGNI STANDARD in collaborazione con SOSE IFEL

FC20U QUESTIONARIO UNICO - Dati relativi al personale e dati contabili

Dati relativi al personale e dati contabili

QUADRO D Personale dell'ente

		Numero delle unità persona/anno					
		Servizi di gestione delle entrate tributarie e servizi fiscali	Servizi di ufficio tecnico	Servizi di anagrafe, stato civile, elettorale, leva e servizio statistico	Altri servizi generali	Funzioni di Polizia Locale	Funzioni di istruzione pubblica
		(A)	(B)	(C)	(D)	(E)	(F)
	Personale dell'ente rilevato per funzione/servizio di impiego						
D01	Personale dipendente non dirigente	,00	,00	,00	,00	,00	,00
D02	Personale dipendente dirigente	,00	,00	,00	,00	,00	,00
D03	Collaborazioni coordinate e continuative e altre forme di rapporto di lavoro flessibile	,00	,00	,00	,00	,00	,00
D04	Lavoratori socialmente utili e lavoratori di pubblica utilità	,00	,00	,00	,00	,00	,00
	Personale esterno o in convenzione rilevato per funzione/servizio di impiego						
D05	Personale in posizione di comando o di distacco presso l'ente	,00	,00	,00	,00	,00	,00
D06	Personale in convenzione (ai sensi degli artt. 13 e 14 del CCNL 22 gennaio 2004)	,00	,00	,00	,00	,00	,00
D07	TOTALE personale ADDETTO	,00	,00	,00	,00	,00	,00
	Personale dell'ente, in servizio presso altre amministrazioni, rilevato secondo contabilizzazione delle spese relative						
D08	Personale comandato o distaccato presso altre amministrazioni (da indicare nella funzione/servizio in cui l'ente contabilizza le relative spese)	,00	,00	,00	,00	,00	,00

(segue)

PROGETTO FABBISOGNI STANDARD in collaborazione con SOSE IFEL

FC20U QUESTIONARIO UNICO - Dati relativi al personale e dati contabili

QUADRO D Personale dell'ente

		Numero delle unità persona/anno					
		Asili nido (al netto dei servizi per l'infanzia e per i minori)	Altri servizi nel settore sociale (inclusi i servizi per l'infanzia e per i minori)	Trasporto pubblico locale e servizi connessi	Servizi di viabilità, circolazione stradale e illuminazione pubblica	Servizio smaltimento rifiuti	Urbanistica e gestione del territorio, servizio di protezione civile, parchi e servizi per la tutela ambientale
		(G)	(H)	(I)	(L)	(M)	(N)
	Personale dell'ente rilevato per funzione/servizio di impiego						
D01	Personale dipendente non dirigente	,00	,00	,00	,00	,00	,00
D02	Personale dipendente dirigente	,00	,00	,00	,00	,00	,00
D03	Collaborazioni coordinate e continuative e altre forme di rapporto di lavoro flessibile	,00	,00	,00	,00	,00	,00
D04	Lavoratori socialmente utili e lavoratori di pubblica utilità	,00	,00	,00	,00	,00	,00
	Personale esterno o in convenzione rilevato per funzione/servizio di impiego						
D05	Personale in posizione di comando o di distacco presso l'ente	,00	,00	,00	,00	,00	,00
D06	Personale in convenzione (ai sensi degli artt. 13 e 14 del CCNL 22 gennaio 2004)	,00	,00	,00	,00	,00	,00
D07	TOTALE personale ADDETTO	,00	,00	,00	,00	,00	,00
	Personale dell'ente, in servizio presso altre amministrazioni, rilevato secondo contabilizzazione delle spese relative						
D08	Personale comandato o distaccato presso altre amministrazioni [da indicare nella funzione/servizio in cui l'ente contabilizza le relative spese]	,00	,00	,00	,00	,00	,00

(segue)

PROGETTO FABBISOGNI STANDARD in collaborazione con SOSE IFEL

FC20U QUESTIONARIO UNICO - Dati relativi al personale e dati contabili

QUADRO D Personale dell'ente

		Numero delle unità persona/anno	
		Altre funzioni (comprensive dell'edilizia residenziale pubblica e locale, piani di edilizia e servizio idrico integrato)	**TOTALE Numero di unità persona/anno intero ente**
		(O)	(P)
	Personale dell'ente rilevato per funzione/servizio di impiego		
D01	Personale dipendente non dirigente	,00	,00
D02	Personale dipendente dirigente	,00	,00
D03	Collaborazioni coordinate e continuative e altre forme di rapporto di lavoro flessibile	,00	,00
D04	Lavoratori socialmente utili e lavoratori di pubblica utilità	,00	,00
	Personale esterno o in convenzione rilevato per funzione/servizio di impiego		
D05	Personale in posizione di comando o di distacco presso l'ente	,00	,00
D06	Personale in convenzione (ai sensi degli artt. 13 e 14 del CCNL 22 gennaio 2004)	,00	,00
D07	TOTALE personale ADDETTO	,00	,00
	Personale dell'ente, in servizio presso altre amministrazioni, rilevato secondo contabilizzazione delle spese relative		
D08	Personale comandato o distaccato presso altre amministrazioni [da indicare nella funzione/servizio in cui l'ente contabilizza le relative spese]	,00	,00
D09	Annotazioni		

PROGETTO FABBISOGNI STANDARD in collaborazione con SOSE IFEL

FC20U QUESTIONARIO UNICO - Dati relativi al personale e dati contabili

QUADRO T
Spese per il personale dell'ente

Riportare le spese del personale afferenti alle singole funzioni, indipendentemente da come sono state contabilizzate nel Certificato Consuntivo

		Servizi di gestione delle entrate tributarie e servizi fiscali	Servizi di ufficio tecnico	Servizi di anagrafe, stato civile, elettorale, leva e servizio statistico	Altri servizi generali	Funzioni di Polizia Locale	Funzioni di istruzione pubblica
		(A)	(B)	(C)	(D)	(E)	(F)
T01	Retribuzioni lorde al personale dipendente non dirigente al netto delle competenze di anni precedenti	,00	,00	,00	,00	,00	,00
T02	Retribuzioni lorde al personale dipendente dirigente al netto delle competenze di anni precedenti (incluse quelle relative all'incarico di direttore generale esterno)	,00	,00	,00	,00	,00	,00
T03	Spese per collaborazione coordinata e continuativa o altre forme di rapporto di lavoro flessibile	,00	,00	,00	,00	,00	,00
T04	Eventuali emolumenti corrisposti ai lavoratori socialmente utili e ai lavoratori di pubblica utilità	,00	,00	,00	,00	,00	,00
T05	Spese per personale comandato o distaccato presso altre amministrazioni (al lordo di eventuali rimborsi ricevuti) (da indicare nella funzione/servizio di contabilizzazione e non di impiego)	,00	,00	,00	,00	,00	,00
T06	Spese e rimborsi versati per personale in comando o in distacco presso l'ente	,00	,00	,00	,00	,00	,00
T07	Spese sostenute dall'ente per il personale in convenzione (ai sensi degli artt. 13 e 14 del CCNL 22/01/04) (al lordo di eventuali rimborsi ricevuti)	,00	,00	,00	,00	,00	,00
T08	Oneri riflessi a carico del datore di lavoro per contributi obbligatori e IRAP	,00	,00	,00	,00	,00	,00
T09	Oneri per il nucleo familiare, buoni pasto e spese per equo indennizzo	,00	,00	,00	,00	,00	,00
T10	Eventuali spese di competenza di anni precedenti (retribuzioni personale dirigente, non dirigente, rinnovi contrattuali, ecc..)	,00	,00	,00	,00	,00	,00
T11	Altre spese	,00	,00	,00	,00	,00	,00

(segue)

PROGETTO FABBISOGNI STANDARD in collaborazione con SOSE IFEL Fondazione ANCI

FC20U QUESTIONARIO UNICO - Dati relativi al personale e dati contabili

QUADRO T
Spese per il personale dell'ente

Riportare le spese del personale afferenti alle singole funzioni, indipendentemente da come sono state contabilizzate nel Certificato Consuntivo

		Servizi di gestione delle entrate tributarie e servizi fiscali (A)	Servizi di ufficio tecnico (B)	Servizi di anagrafe, stato civile, elettorale, leva e servizio statistico (C)	Altri servizi generali (D)	Funzioni di Polizia Locale (E)	Funzioni di istruzione pubblica (F)
	Entrate contabilizzate tra le spese con segno negativo (compensazioni) (leggere le istruzioni)						
T12	Rimborsi ricevuti per personale comandato o distaccato presso altre amministrazioni [riferiti alle spese esposte in T05]	,00	,00	,00	,00	,00	,00
T13	Rimborsi ricevuti per personale in convenzione (ai sensi degli artt. 13 e 14 del CCNL 22/01/04) presso altre amministrazioni [riferiti alle spese esposte in T07]	,00	,00	,00	,00	,00	,00
T14	Trattamento accessorio impegnato nell'esercizio successivo, ma di competenza del 2015	,00	,00	,00	,00	,00	,00
T15	- di cui competenze accessorie personale non dirigente (non in comando, distacco o convenzione)	,00	,00	,00	,00	,00	,00
T16	- di cui competenze accessorie personale dirigente (non in comando, distacco o convenzione)	,00	,00	,00	,00	,00	,00
T17	TOTALE competenze 2015 (T01+T02+T03+T04+T05+T06+T07+T08+T09+T11-T12-T13+T14)	,00	,00	,00	,00	,00	,00
	Entrate [contabilizzate nel quadro 2 del Certificato Consuntivo] (leggere le istruzioni)						
T18	Entrate per rimborsi ricevuti per il personale in convenzione (ai sensi degli artt. 13 e 14 del CCNL 22/01/04)	,00	,00	,00	,00	,00	,00
T19	Entrate per rimborsi ricevuti per personale comandato o distaccato presso altre amministrazioni	,00	,00	,00	,00	,00	,00
T20	Costo medio del lavoro per addetto	,00	,00	,00	,00	,00	,00

(segue)

PROGETTO FABBISOGNI STANDARD in collaborazione con SOSE IFEL Fondazione ANCI

FC20U QUESTIONARIO UNICO - Dati relativi al personale e dati contabili

QUADRO T
Spese per il personale dell'ente

Riportare le spese del personale afferenti alle singole funzioni, indipendentemente da come sono state contabilizzate nel Certificato Consuntivo

		Asili nido (al netto dei servizi per l'infanzia e per i minori)	Altri servizi nel settore sociale (inclusi i servizi per l'infanzia e per i minori)	Trasporto pubblico locale e servizi connessi	Servizi di viabilità, circolazione stradale e illuminazione pubblica	Servizio smaltimento rifiuti	Urbanistica e gestione del territorio, servizio di protezione civile, parchi e servizi per la tutela ambientale
		(G)	(H)	(I)	(L)	(M)	(N)
T01	Retribuzioni lorde al personale dipendente non dirigente al netto delle competenze di anni precedenti	,00	,00	,00	,00	,00	,00
T02	Retribuzioni lorde al personale dipendente dirigente al netto delle competenze di anni precedenti (incluse quelle relative all'incarico di direttore generale esterno)	,00	,00	,00	,00	,00	,00
T03	Spese per collaborazione coordinata e continuativa o altre forme di rapporto di lavoro flessibile	,00	,00	,00	,00	,00	,00
T04	Eventuali emolumenti corrisposti ai lavoratori socialmente utili e ai lavoratori di pubblica utilità	,00	,00	,00	,00	,00	,00
T05	Spese per personale comandato o distaccato presso altre amministrazioni (al lordo di eventuali rimborsi ricevuti) (da indicare nella funzione/servizio di contabilizzazione e non di impiego)	,00	,00	,00	,00	,00	,00
T06	Spese e rimborsi versati per personale in comando o in distacco presso l'ente	,00	,00	,00	,00	,00	,00
T07	Spese sostenute dall'ente per il personale in convenzione (ai sensi degli artt. 13 e 14 del CCNL 22/01/04) (al lordo di eventuali rimborsi ricevuti)	,00	,00	,00	,00	,00	,00
T08	Oneri riflessi a carico del datore di lavoro per contributi obbligatori e IRAP	,00	,00	,00	,00	,00	,00
T09	Oneri per il nucleo familiare, buoni pasto e spese per equo indennizzo	,00	,00	,00	,00	,00	,00
T10	Eventuali spese di competenza di anni precedenti (retribuzioni personale dirigente, non dirigente, rinnovi contrattuali, ecc..)	,00	,00	,00	,00	,00	,00
T11	Altre spese	,00	,00	,00	,00	,00	,00

(segue)

PROGETTO FABBISOGNI STANDARD in collaborazione con SOSE IFEL

FC20U QUESTIONARIO UNICO - Dati relativi al personale e dati contabili

QUADRO T
Spese per il personale dell'ente

Riportare le spese del personale afferenti alle singole funzioni, indipendentemente da come sono state contabilizzate nel Certificato Consuntivo

		Asili nido (al netto dei servizi per l'infanzia e per i minori)	Altri servizi nel settore sociale (inclusi i servizi per l'infanzia e per i minori)	Trasporto pubblico locale e servizi connessi	Servizi di viabilità, circolazione stradale e illuminazione pubblica	Servizio smaltimento rifiuti	Urbanistica e gestione del territorio, servizio di protezione civile, parchi e servizi per la tutela ambientale
		(G)	(H)	(I)	(L)	(M)	(N)
	Entrate contabilizzate tra le spese con segno negativo (compensazioni) (leggere le istruzioni)						
T12	Rimborsi ricevuti per personale comandato o distaccato presso altre amministrazioni [riferiti alle spese esposte in T05]	,00	,00	,00	,00	,00	,00
T13	Rimborsi ricevuti per personale in convenzione (ai sensi degli artt. 13 e 14 del CCNL 22/01/04) presso altre amministrazioni [riferiti alle spese esposte in T07]	,00	,00	,00	,00	,00	,00
T14	Trattamento accessorio impegnato nell'esercizio successivo, ma di competenza del 2015	,00	,00	,00	,00	,00	,00
T15	- di cui competenze accessorie personale non dirigente (non in comando, distacco o convenzione)	,00	,00	,00	,00	,00	,00
T16	- di cui competenze accessorie personale dirigente (non in comando, distacco o convenzione)	,00	,00	,00	,00	,00	,00
T17	TOTALE competenze 2015 (T01+T02+T03+T04+T05+T06+T07+T08+T09+T11-T12-T13+T14)	,00	,00	,00	,00	,00	,00
	Entrate [contabilizzate nel quadro 2 del Certificato Consuntivo] (leggere le istruzioni)						
T18	Entrate per rimborsi ricevuti per il personale in convenzione (ai sensi degli artt. 13 e 14 del CCNL 22/01/04)	,00	,00	,00	,00	,00	,00
T19	Entrate per rimborsi ricevuti per personale comandato o distaccato presso altre amministrazioni	,00	,00	,00	,00	,00	,00
T20	Costo medio del lavoro per addetto	,00	,00	,00	,00	,00	,00

(segue)

PROGETTO FABBISOGNI STANDARD in collaborazione con SOSE IFEL

FC20U QUESTIONARIO UNICO - Dati relativi al personale e dati contabili

QUADRO T
Spese per il personale dell'ente

Riportare le spese del personale afferenti alle singole funzioni, indipendentemente da come sono state contabilizzate nel Certificato Consuntivo

		Altre funzioni (comprensive dell'edilizia residenziale pubblica e locale, piani di edilizia e servizio idrico integrato) (O)	TOTALE (P)
T01	Retribuzioni lorde al personale dipendente non dirigente al netto delle competenze di anni precedenti	,00	,00
T02	Retribuzioni lorde al personale dipendente dirigente al netto delle competenze di anni precedenti (incluse quelle relative all'incarico di direttore generale esterno)	,00	,00
T03	Spese per collaborazione coordinata e continuativa o altre forme di rapporto di lavoro flessibile	,00	,00
T04	Eventuali emolumenti corrisposti ai lavoratori socialmente utili e ai lavoratori di pubblica utilità	,00	,00
T05	Spese per personale comandato o distaccato presso altre amministrazioni (al lordo di eventuali rimborsi ricevuti) [da indicare nella funzione/servizio di contabilizzazione e non di impiego]	,00	,00
T06	Spese e rimborsi versati per personale in comando o in distacco presso l'ente	,00	,00
T07	Spese sostenute dall'ente per il personale in convenzione (ai sensi degli artt. 13 e 14 del CCNL 22/01/04) (al lordo di eventuali rimborsi ricevuti)	,00	,00
T08	Oneri riflessi a carico del datore di lavoro per contributi obbligatori e IRAP	,00	,00
T09	Oneri per il nucleo familiare, buoni pasto e spese per equo indennizzo	,00	,00
T10	Eventuali spese di competenza di anni precedenti (retribuzioni personale dirigente, non dirigente, rinnovi contrattuali, ecc..)	,00	,00
T11	Altre spese	,00	,00

(segue)

PROGETTO FABBISOGNI STANDARD in collaborazione con SOSE IFEL Fondazione ANCI

FC20U QUESTIONARIO UNICO - Dati relativi al personale e dati contabili

QUADRO T
Spese per il personale dell'ente

Riportare le spese del personale afferenti alle singole funzioni, indipendentemente da come sono state contabilizzate nel Certificato Consuntivo

		Altre funzioni (comprensive dell'edilizia residenziale pubblica e locale, piani di edilizia e servizio idrico integrato) (O)	TOTALE (P)
	Entrate contabilizzate tra le spese con segno negativo (compensazioni) (leggere le istruzioni)		
T12	Rimborsi ricevuti per personale comandato o distaccato presso altre amministrazioni [riferiti alle spese esposte in T05]	,00	,00
T13	Rimborsi ricevuti per personale in convenzione (ai sensi degli artt. 13 e 14 del CCNL 22/01/04) presso altre amministrazioni [riferiti alle spese esposte in T07]	,00	,00
T14	Trattamento accessorio impegnato nell'esercizio successivo, ma di competenza del 2015	,00	,00
T15	- di cui competenze accessorie personale non dirigente (non in comando, distacco o convenzione)	,00	,00
T16	- di cui competenze accessorie personale dirigente (non in comando, distacco o convenzione)	,00	,00
T17	TOTALE competenze 2015 (T01+T02+T03+T04+T05+T06+T07+T08+T09+T11-T12-T13+T14)	,00	,00
	Entrate [contabilizzate nel quadro 2 del Certificato Consuntivo] (leggere le istruzioni)		
T18	Entrate per rimborsi ricevuti per il personale in convenzione (ai sensi degli artt. 13 e 14 del CCNL 22/01/04)	,00	,00
T19	Entrate per rimborsi ricevuti per personale comandato o distaccato presso altre amministrazioni	,00	,00
T20	Costo medio del lavoro per addetto	,00	,00
T21	Annotazioni		

PROGETTO FABBISOGNI STANDARD in collaborazione con SOSE IFEL

FC20U QUESTIONARIO UNICO - Dati relativi al personale e dati contabili

QUADRO S
Spese correnti desumibili dal Certificato Consuntivo

Riportare le spese afferenti alle singole funzioni, indipendentemente da come sono state contabilizzate nel Certificato Consuntivo

		Servizi di gestione delle entrate tributarie e servizi fiscali	Servizi di ufficio tecnico	Servizi di anagrafe, stato civile, elettorale, leva e servizio statistico	Altri servizi generali	Funzioni di Polizia Locale	Funzioni di istruzione pubblica
		(A)	(B)	(C)	(D)	(E)	(F)
	Spese correnti per servizi gestiti in forma diretta						
S01	Spese di supporto all'attività (utenze e canoni, servizi informatici, spese postali, pulizie, vigilanza, materiali di consumo, assicurazioni, manutenzione, noleggio o leasing dei mezzi strumentali, manutenzione o locazione dei fabbricati ecc.) (ad eccezione di quelle indicate nel quadro T)	,00	,00	,00	,00	,00	,00
S02	Spese per incarichi professionali e consulenza (ad eccezione di quelle indicate nel quadro T)	,00	,00	,00	,00	,00	,00
	Spese correnti per servizi gestiti in forma non diretta						
S03	Spese per la partecipazione in Unioni di comuni, Comunità montane, convenzioni o consorzi intercomunali (forme di gestione associata ex art. 30 e seguenti del TUEL)	,00	,00	,00	,00	,00	,00
S04	Spese per servizi affidati direttamente o mediante gara a soggetti esterni all'ente e da esso non partecipati	,00	,00	,00	,00	,00	,00
S05	Spese per servizi affidati direttamente o mediante gara a soggetti esterni partecipati dall'ente	,00	,00	,00	,00	,00	,00
	Spese correnti per eventi eccezionali						
S06	Calamità naturali e debiti fuori bilancio, al netto delle spese per il ripiano di perdite o per l'aumento di capitale in partecipazioni (solo se contabilizzate nel quadro 4 negli interventi da 2 a 5)	,00	,00	,00	,00	,00	,00

(segue)

PROGETTO FABBISOGNI STANDARD in collaborazione con SOSE IFEL

FC20U QUESTIONARIO UNICO - Dati relativi al personale e dati contabili

QUADRO S
Spese correnti desumibili dal Certificato Consuntivo

Riportare le spese afferenti alle singole funzioni, indipendentemente da come sono state contabilizzate nel Certificato Consuntivo

		Servizi di gestione delle entrate tributarie e servizi fiscali	Servizi di ufficio tecnico	Servizi di anagrafe, stato civile, elettorale, leva e servizio statistico	Altri servizi generali	Funzioni di Polizia Locale	Funzioni di istruzione pubblica
		(A)	(B)	(C)	(D)	(E)	(F)
	Spese per interessi e tasse						
S07	Interessi passivi e oneri finanziari diversi	,00	,00	,00	,00	,00	,00
S08	- di cui interessi passivi sostenuti per finanziamenti per l'acquisto e la manutenzione di mezzi strumentali, infrastrutture tecnologiche e fabbricati	,00	,00	,00	,00	,00	,00
S09	Imposte e tasse (ad eccezione di quelle indicate nel quadro T)	,00	,00	,00	,00	,00	,00
S10	Altre Spese desumibili dagli interventi da 2 a 5 (ad eccezione di quelle indicate nel quadro T)	,00	,00	,00	,00	,00	,00
S11	Spese compensate con minori entrate nel Certificato Consuntivo (vedere le istruzioni per la corretta compilazione)	,00	,00	,00	,00	,00	,00
S12	TOTALE (S01+S02+S03+S04+S05+S06+S07+S09+S10-S11)	,00	,00	,00	,00	,00	,00
	Spese specifiche di alcuni servizi incluse nel TOTALE S12						
S13	Spese per la pubblica illuminazione						
S14	- di cui spese per consumo di energia elettrica						
S15	Spese per assicurazioni dei mezzi di servizio					,00	
S16	Spese per carburante dei mezzi di servizio					,00	
S17	Manutenzione ordinaria o locazione degli edifici scolastici						,00
S18	Manutenzione ordinaria delle strade						
S19	Spese per contributi indistinti alle scuole						,00
S20	Trasferimento per pagamento di rette e/o per attivazione di servizi						
S21	Trasferimenti per sostegno al reddito						

(segue)

PROGETTO FABBISOGNI STANDARD in collaborazione con SOSE IFEL

FC20U QUESTIONARIO UNICO - Dati relativi al personale e dati contabili

QUADRO S
Spese correnti desumibili dal Certificato Consuntivo

Riportare le spese afferenti alle singole funzioni, indipendentemente da come sono state contabilizzate nel Certificato Consuntivo

		Asili nido (al netto dei servizi per l'infanzia e per i minori)	Altri servizi nel settore sociale (inclusi i servizi per l'infanzia e per i minori)	Trasporto pubblico locale e servizi connessi	Servizi di viabilità, circolazione stradale e illuminazione pubblica	Servizio smaltimento rifiuti	Urbanistica e gestione del territorio, servizio di protezione civile, parchi e servizi per la tutela ambientale
		(G)	(H)	(I)	(L)	(M)	(N)
	Spese correnti per servizi gestiti in forma diretta						
S01	Spese di supporto all'attività (utenze e canoni, servizi informatici, spese postali, pulizie, vigilanza, materiali di consumo, assicurazioni, manutenzione, noleggio o leasing dei mezzi strumentali, manutenzione o locazione dei fabbricati ecc.) (ad eccezione di quelle indicate nel quadro T)	,00	,00	,00	,00	,00	,00
S02	Spese per incarichi professionali e consulenza (ad eccezione di quelle indicate nel quadro T)	,00	,00	,00	,00	,00	,00
	Spese correnti per servizi gestiti in forma non diretta						
S03	Spese per la partecipazione in Unioni di comuni, Comunità montane, convenzioni o consorzi intercomunali (forme di gestione associata ex art. 30 e seguenti del TUEL)	,00	,00	,00	,00	,00	,00
S04	Spese per servizi affidati direttamente o mediante gara a soggetti esterni all'ente e da esso non partecipati	,00	,00	,00	,00	,00	,00
S05	Spese per servizi affidati direttamente o mediante gara a soggetti esterni partecipati dall'ente	,00	,00	,00	,00	,00	,00
	Spese correnti per eventi eccezionali						
S06	Calamità naturali e debiti fuori bilancio, al netto delle spese per il ripiano di perdite o per l'aumento di capitale in partecipazioni (solo se contabilizzate nel quadro 4 negli interventi da 2 a 5)	,00	,00	,00	,00	,00	,00

(segue)



PROGETTO FABBISOGNI STANDARD in collaborazione con SOSE IFEL Fondazione ANCI

FC20U QUESTIONARIO UNICO - Dati relativi al personale e dati contabili

QUADRO S
Spese correnti desumibili dal Certificato Consuntivo

Riportare le spese afferenti alle singole funzioni, indipendentemente da come sono state contabilizzate nel Certificato Consuntivo

		Asili nido (al netto dei servizi per l'infanzia e per i minori)	Altri servizi nel settore sociale (inclusi i servizi per l'infanzia e per i minori)	Trasporto pubblico locale e servizi connessi	Servizi di viabilità, circolazione stradale e illuminazione pubblica	Servizio smaltimento rifiuti	Urbanistica e gestione del territorio, servizio di protezione civile, parchi e servizi per la tutela ambientale
		(G)	(H)	(I)	(L)	(M)	(N)
	Spese per interessi e tasse						
S07	Interessi passivi e oneri finanziari diversi	,00	,00	,00	,00	,00	,00
S08	- di cui interessi passivi sostenuti per finanziamenti per l'acquisto e la manutenzione di mezzi strumentali, infrastrutture tecnologiche e fabbricati	,00	,00	,00	,00	,00	,00
S09	Imposte e tasse (ad eccezione di quelle indicate nel quadro T)	,00	,00	,00	,00	,00	,00
S10	Altre Spese desumibili dagli interventi da 2 a 5 (ad eccezione di quelle indicate nel quadro T)	,00	,00	,00	,00	,00	,00
S11	Spese compensate con minori entrate nel Certificato Consuntivo (vedere le istruzioni per la corretta compilazione)	,00	,00	,00	,00	,00	,00
S12	TOTALE (S01+S02+S03+S04+S05+S06+S07+S09+S10-S11)	,00	,00	,00	,00	,00	,00
	Spese specifiche di alcuni servizi incluse nel TOTALE S12						
S13	Spese per la pubblica illuminazione				,00		
S14	- di cui spese per consumo di energia elettrica				,00		
S15	Spese per assicurazioni dei mezzi di servizio			,00	,00	,00	,00
S16	Spese per carburante dei mezzi di servizio			,00	,00	,00	,00
S17	Manutenzione ordinaria o locazione degli edifici scolastici	,00					
S18	Manutenzione ordinaria delle strade				,00		
S19	Spese per contributi indistinti alle scuole	,00					
S20	Trasferimento per pagamento di rette e/o per attivazione di servizi	,00	,00				
S21	Trasferimenti per sostegno al reddito		,00				

(segue)

PROGETTO FABBISOGNI STANDARD sose in collaborazione con IFEL Fondazione ANCI

FC20U QUESTIONARIO UNICO - Dati relativi al personale e dati contabili

QUADRO S
Spese correnti desumibili dal Certificato Consuntivo

Riportare le spese afferenti alle singole funzioni, indipendentemente da come sono state contabilizzate nel Certificato Consuntivo

		Altre funzioni (comprensive dell'edilizia residenziale pubblica e locale, piani di edilizia e servizio idrico integrato) (O)	TOTALE (P)
	Spese correnti per servizi gestiti in forma diretta		
S01	Spese di supporto all'attività (utenze e canoni, servizi informatici, spese postali, pulizie, vigilanza, materiali di consumo, assicurazioni, manutenzione, noleggio o leasing dei mezzi strumentali, manutenzione o locazione dei fabbricati ecc.) (ad eccezione di quelle indicate nel quadro T)	,00	,00
S02	Spese per incarichi professionali e consulenza (ad eccezione di quelle indicate nel quadro T)	,00	,00
	Spese correnti per servizi gestiti in forma non diretta		
S03	Spese per la partecipazione in Unioni di comuni, Comunità montane, convenzioni o consorzi intercomunali (forme di gestione associata ex art. 30 e seguenti del TUEL)	,00	,00
S04	Spese per servizi affidati direttamente o mediante gara a soggetti esterni all'ente e da esso non partecipati	,00	,00
S05	Spese per servizi affidati direttamente o mediante gara a soggetti esterni partecipati dall'ente	,00	,00
	Spese correnti per eventi eccezionali		
S06	Calamità naturali e debiti fuori bilancio, al netto delle spese per il ripiano di perdite o per l'aumento di capitale in partecipazioni (solo se contabilizzate nel quadro 4 negli interventi da 2 a 5)	,00	,00

(segue)

PROGETTO FABBISOGNI STANDARD in collaborazione con SOSE IFEL Fondazione ANCI

FC20U QUESTIONARIO UNICO - Dati relativi al personale e dati contabili

QUADRO S
Spese correnti desumibili dal Certificato Consuntivo

Riportare le spese afferenti alle singole funzioni, indipendentemente da come sono state contabilizzate nel Certificato Consuntivo

		Altre funzioni (comprensive dell'edilizia residenziale pubblica e locale, piani di edilizia e servizio idrico integrato) (O)	TOTALE (P)
	Spese per interessi e tasse		
S07	Interessi passivi e oneri finanziari diversi	,00	,00
S08	- di cui interessi passivi sostenuti per finanziamenti per l'acquisto e la manutenzione di mezzi strumentali, infrastrutture tecnologiche e fabbricati	,00	,00
S09	Imposte e tasse (ad eccezione di quelle indicate nel quadro T)	,00	,00
S10	Altre Spese desumibili dagli interventi da 2 a 5 (ad eccezione di quelle indicate nel quadro T)	,00	,00
S11	Spese compensate con minori entrate nel Certificato Consuntivo (vedere le istruzioni per la corretta compilazione)	,00	,00
S12	TOTALE (S01+S02+S03+S04+S05+S06+S07+S09+S10-S11)	,00	,00
	Spese specifiche di alcuni servizi incluse nel TOTALE S12		
S13	Spese per la pubblica illuminazione		,00
S14	- di cui spese per consumo di energia elettrica		,00
S15	Spese per assicurazioni dei mezzi di servizio		,00
S16	Spese per carburante dei mezzi di servizio		,00
S17	Manutenzione ordinaria o locazione degli edifici scolastici		,00
S18	Manutenzione ordinaria delle strade		,00
S19	Spese per contributi indistinti alle scuole		,00
S20	Trasferimento per pagamento di rette e/o per attivazione di servizi		,00
S21	Trasferimenti per sostegno al reddito		,00
S22	Annotazioni		

PROGETTO FABBISOGNI STANDARD in collaborazione con SOSE IFEL Fondazione ANCI

FC20U QUESTIONARIO UNICO - Dati relativi al personale e dati contabili

QUADRO X Entrate e integrazioni contabili

Attribuire le voci di entrata alle singole funzioni, in base all'effettiva destinazione

		Servizi di gestione delle entrate tributarie e servizi fiscali (A)	Servizi di ufficio tecnico (B)	Servizi di anagrafe, stato civile, elettorale, leva e servizio statistico (C)	Altri servizi generali (D)	Funzioni di Polizia Locale (E)	Funzioni di istruzione pubblica (F)
	Entrate specifiche necessarie alla determinazione del costo pieno del servizio						
X01	Entrate per rimborsi e/o utili netti ricevuti da soggetti (agenzie, consorzi, fondazioni, società, etc.) partecipati dall'ente cui è stato esternalizzato il servizio	,00	,00	,00	,00	,00	,00
X02	Entrate da regioni						
X03	Entrate da province						
X04	Entrate da SSN o da ASL						
X05	Entrate da agenzia per la mobilità						
X06	Ricavi da biglietti e abbonamenti contabilizzati tra le entrate del Certificato Consuntivo						
X07	- di cui afferenti al solo territorio comunale						
X08	Entrate connesse al servizio elettorale o per operazioni censuarie			,00			
X09	- di cui contabilizzate al titolo VI delle entrate			,00			
	Rettifiche relative a forme di gestione associata [da riportarsi nelle singole funzioni in base all'effettiva destinazione]						
X10	Entrate relative ai servizi erogati a favore di altri enti (comuni, Unioni di comuni, Comunità Montane, consorzi, convenzioni) tramite una forma di gestione associata	,00	,00	,00	,00	,00	,00
	Rettifiche relative a servizi resi a non residenti o in forma non associata [da riportarsi nelle singole funzioni in base all'effettiva destinazione]						
X11	Entrate relative ai servizi erogati a favore di altri	,00	,00	,00	,00	,00	,00
X12	- di cui derivanti da contributi degli Enti Locali	,00	,00	,00	,00	,00	,00
X13	Entrate da utenza dei NON RESIDENTI riportate nel quadro 2 del proprio Certificato Consuntivo	,00	,00	,00	,00	,00	,00
	Integrazione alle voci di bilancio non rilevate dal Certificato Consuntivo [da riportarsi nelle singole funzioni in base all'effettiva destinazione]						
X14	Entrate relative ai servizi forniti da altri soggetti e NON riportate nel quadro 2 del proprio Certificato Consuntivo	,00	,00	,00	,00	,00	,00
X15	- di cui Entrate da utenza dei NON RESIDENTI NON riportate nel quadro 2 del proprio Certificato Consuntivo	,00	,00	,00	,00	,00	,00

(segue)

PROGETTO FABBISOGNI STANDARD sose in collaborazione con IFEL Fondazione ANCI

FC20U QUESTIONARIO UNICO - Dati relativi al personale e dati contabili

QUADRO X
Entrate e integrazioni contabili

Attribuire le voci di entrata alle singole funzioni, in base all'effettiva destinazione

		Asili nido (al netto dei servizi per l'infanzia e per i minori) (G)	Altri servizi nel settore sociale (inclusi i servizi per l'infanzia e per i minori) (H)	Trasporto pubblico locale e servizi connessi (I)	Servizi di viabilità, circolazione stradale e illuminazione pubblica (L)	Servizio smaltimento rifiuti (M)	Urbanistica e gestione del territorio, servizio di protezione civile, parchi e servizi per la tutela ambientale (N)
	Entrate specifiche necessarie alla determinazione del costo pieno del servizio						
X01	Entrate per rimborsi e/o utili netti ricevuti da soggetti (agenzie, consorzi, fondazioni, società, etc.) partecipati dall'ente cui è stato esternalizzato il servizio	,00	,00	,00	,00	,00	,00
X02	Entrate da regioni		,00	,00			
X03	Entrate da province		,00	,00			
X04	Entrate da SSN o da ASL		,00				
X05	Entrate da agenzia per la mobilità			,00			
X06	Ricavi da biglietti e abbonamenti contabilizzati tra le entrate del Certificato Consuntivo			,00			
X07	- di cui afferenti al solo territorio comunale			,00			
X08	Entrate connesse al servizio elettorale o per operazioni censuarie						
X09	- di cui contabilizzate al titolo VI delle entrate						
	Rettifiche relative a forme di gestione associata [da riportarsi nelle singole funzioni in base all'effettiva destinazione]						
X10	Entrate relative ai servizi erogati a favore di altri enti (comuni, Unioni di comuni, Comunità Montane, consorzi, convenzioni) tramite una forma di gestione associata	,00	,00	,00	,00	,00	,00
	Rettifiche relative a servizi resi a non residenti o in forma non associata [da riportarsi nelle singole funzioni in base all'effettiva destinazione]						
X11	Entrate relative ai servizi erogati a favore di altri	,00	,00	,00	,00	,00	,00
X12	- di cui derivanti da contributi degli Enti Locali	,00	,00	,00	,00	,00	,00
X13	Entrate da utenza dei NON RESIDENTI riportate nel quadro 2 del proprio Certificato Consuntivo	,00	,00	,00	,00	,00	,00
	Integrazione alle voci di bilancio non rilevate dal Certificato Consuntivo [da riportarsi nelle singole funzioni in base all'effettiva destinazione]						
X14	Entrate relative ai servizi forniti da altri soggetti e NON riportate nel quadro 2 del proprio Certificato Consuntivo	,00	,00	,00	,00	,00	,00
X15	- di cui Entrate da utenza dei NON RESIDENTI NON riportate nel quadro 2 del proprio Certificato Consuntivo	,00	,00	,00	,00	,00	,00

(segue)

PROGETTO FABBISOGNI STANDARD in collaborazione con SOSE IFEL Fondazione ANCI

FC20U QUESTIONARIO UNICO - Dati relativi al personale e dati contabili

QUADRO X Entrate e integrazioni contabili

Attribuire le voci di entrata alle singole funzioni, in base all'effettiva destinazione

		Altre funzioni (comprensive dell'edilizia residenziale pubblica e locale, piani di edilizia e servizio idrico integrato) (O)	TOTALE (P)
	Entrate specifiche necessarie alla determinazione del costo pieno del servizio		
X01	Entrate per rimborsi e/o utili netti ricevuti da soggetti (agenzie, consorzi, fondazioni, società, etc.) partecipati dall'ente cui è stato esternalizzato il servizio	,00	,00
X02	Entrate da regioni		,00
X03	Entrate da province		,00
X04	Entrate da SSN o da ASL		,00
X05	Entrate da agenzia per la mobilità		,00
X06	Ricavi da biglietti e abbonamenti contabilizzati tra le entrate del Certificato Consuntivo		,00
X07	- di cui afferenti al solo territorio comunale		,00
X08	Entrate connesse al servizio elettorale o per operazioni censuarie		,00
X09	- di cui contabilizzate al titolo VI delle entrate		,00
	Rettifiche relative a forme di gestione associata [da riportarsi nelle singole funzioni in base all'effettiva destinazione]		
X10	Entrate relative ai servizi erogati a favore di altri enti (comuni, Unioni di comuni, Comunità Montane, consorzi, convenzioni) tramite una forma di gestione associata		,00
	Rettifiche relative a servizi resi a non residenti o in forma non associata [da riportarsi nelle singole funzioni in base all'effettiva destinazione]		
X11	Entrate relative ai servizi erogati a favore di altri		,00
X12	- di cui derivanti da contributi degli Enti Locali		,00
X13	Entrate da utenza dei NON RESIDENTI riportate nel quadro 2 del proprio Certificato Consuntivo		,00
	Integrazione alle voci di bilancio non rilevate dal Certificato Consuntivo [da riportarsi nelle singole funzioni in base all'effettiva destinazione]		
X14	Entrate relative ai servizi forniti da altri soggetti e NON riportate nel quadro 2 del proprio Certificato Consuntivo		,00
X15	- di cui Entrate da utenza dei NON RESIDENTI NON riportate nel quadro 2 del proprio Certificato Consuntivo		,00

(segue)

C | I COEFFICIENTI DI RIPARTO

In linea con la metodologia vigente, per ogni comune il nuovo coefficiente di riparto complessivo è stato ottenuto dalla media ponderata dei coefficienti di riparto aggiornati di ogni singolo servizio. I pesi utilizzati nella ponderazione sono stati aggiornati in base alla nuova incidenza del fabbisogno standard teorico totale di ogni servizio (ottenuto dal valore atteso totale aggiornato), rispetto alla somma dei valori attesi totali di tutti i servizi. I nuovi pesi e il confronto con i valori precedenti sono riportati nella **Tabella C.1**.

Va evidenziato che, in linea con la metodologia vigente, il fabbisogno standard delle *Funzioni generali di amministrazione gestione e di controllo* è stato considerato al 70% ai sensi dell'art. 3, comma 1 del D.Lgs. 216/2010, mentre il fabbisogno standard relativo al servizio di TPL è stato considerato al 35,46%, percentuale corrispondete al rapporto tra la spesa storica del TPL aggiornata al 2015[1] e il fabbisogno standard stimato al fine di considerare nella composizione del fabbisogno complessivo solo la spesa del TPL di competenza comunale.

Tabella C.1: Pesi per l'aggregazione dei coefficienti di riparto dei singoli servizi

Funzione	Peso del FST 2013	Peso del FST 2015	Differenza % rispetto ai pesi 2013
Funzioni generali	0,201681647078	0,201340382350	−0,17
Polizia locale	0,069728062923	0,069486836470	−0,35
Istruzione pubblica	0,135439735347	0,133512536559	−1,42
Viabilità e Territorio	0,136574994777	0,136261754802	−0,23
TPL	0,029836680785	0,030070449594	0,78
Rifiuti	0,248220175897	0,250892816072	1,08
Sociale	0,136182364107	0,138310752005	1,56
Asili nido	0,042336339085	0,040124472148	−5,22
TOTALE	0,999999999999	1,000000000000	0,00

Nelle pagine che seguono sono riportati i nuovi coefficienti di riparto aggiornati per ogni funzione/servizio fondamentale e i coefficienti di riparto complessivo dei 6.627 comuni attivi alla data dell'8 settembre 2017.
Si ribadisce, infine, che i coefficienti di riparto esprimono il risultato del processo di aggiornamento dei fabbisogni standard a metodologia invariata con riferimento all'annualità 2015 e che per il loro calcolo sono state considerate le informazioni acquisite con il questionario FC20U sino alla data del 1 settembre 2017 recependo le modifiche apportate sino a tale data da parte dei comuni e delle unioni/comunità montane.

1 Per i comuni che hanno compilato correttamente il questionario FC20U la spesa storica del TPL corrisponde alla *"Spesa corrente di riferimento per il calcolo dei fabbisogni standard"* al netto delle seguenti voci: entrate relative ai servizi forniti da altri soggetti e non riportate nel quadro 2 del proprio Certificato Consuntivo (X14 del questionario FC20U), le entrate indicate nel Certificato Consuntivo al quadro 2 riga 235 colonna 1, gli interessi passivi per l'acquisto e manutenzione dei beni strumentali, infrastrutture tecnologiche e fabbricati (S08 del questionario FC20U) e i trasferimenti regionali , provinciali e dalle Agenzie per la Mobilità (X02, X03 e X05 del questionario FC20U). Per gli altri comuni, invece, la spesa storica del TPL corrisponde alla spesa riportata nel Certificato Consuntivo nel quadro 4 riga 122 interventi da 1 a 5 e 7, al netto delle seguenti voci: le entrate indicate nel Certificato Consuntivo al quadro 2 riga 235 colonna 1 e i trasferimenti regionali, provinciali e dalle Agenzie per la Mobilità (X02, X03 e X05 del questionario FC20U).

Codice catastale	Denominazione	Regione	Provincia	AMMINISTRAZIONE	POLIZIA LOCALE	ISTRUZIONE PUBBLICA	RIFIUTI	TPL	TERRITORIO E VIABILITÀ	SOCIALE	ASILI NIDO	COMPLESSIVO
A235	ALTINO	Abruzzo	Chieti	0,000067379615	0,000027550292	0,000061138290	0,000042471417	0,000000000000	0,000061480326	0,000030879544	0,000000000000	0,000046947512
A367	ARCHI	Abruzzo	Chieti	0,000051426256	0,000024492674	0,000033573174	0,000027574444	0,000000000000	0,000054372303	0,000024983074	0,000000000000	0,000034321063
A398	ARI	Abruzzo	Chieti	0,000028690144	0,000012442120	0,000020064111	0,000013917491	0,000000000000	0,000029873678	0,000013903191	0,000000000000	0,000018805258
A402	ARIELLI	Abruzzo	Chieti	0,000028503952	0,000013728243	0,000018564526	0,000020471372	0,000000000000	0,000028323467	0,000012930050	0,000000000000	0,000019955416
A485	ATESSA	Abruzzo	Chieti	0,000214573585	0,000153006869	0,000193621227	0,000287723452	0,000000000000	0,000264852702	0,000134796540	0,000497045292	0,000226569858
A956	BOMBA	Abruzzo	Chieti	0,000025845344	0,000012968853	0,000012449000	0,000011476864	0,000000000000	0,000024507390	0,000008471174	0,000018522470	0,000015900916
B057	BORRELLO	Abruzzo	Chieti	0,000017045392	0,000003104185	0,000005611183	0,000006610284	0,000000000000	0,000014171489	0,000004601092	0,000000000000	0,000008622674
B238	BUCCHIANICO	Abruzzo	Chieti	0,000094684773	0,000043951457	0,000096610580	0,000054199654	0,000030750650	0,000101551921	0,000059077265	0,000000000000	0,000071548293
B620	CANOSA SANNITA	Abruzzo	Chieti	0,000030892005	0,000014967151	0,000017923486	0,000021339224	0,000000000000	0,000031076384	0,000017375601	0,000000000000	0,000021644451
B826	CARPINETO SINELLO	Abruzzo	Chieti	0,000021150741	0,000006623107	0,000014878048	0,000009547841	0,000000000000	0,000022737726	0,000008130956	0,000000000000	0,000013323489
B853	CARUNCHIO	Abruzzo	Chiet	0,000024665461	0,000008466292	0,000012378313	0,000009114681	0,000000000000	0,000028156418	0,000007942660	0,000000000000	0,000014429115
B859	CASACANDITELLA	Abruzzo	Chieti	0,000034310771	0,000011771087	0,000026676055	0,000021437321	0,000000000000	0,000032572387	0,000016163636	0,000000000000	0,000023340112
B861	CASALANGUIDA	Abruzzo	Chieti	0,000025440764	0,000010935439	0,000016647696	0,000011844456	0,000000000000	0,000026925035	0,000011656621	0,000010126631	0,000016763902
B865	CASALBORDINO	Abruzzo	Chieti	0,000127284933	0,000108247070	0,000092009691	0,000135262356	0,000000000000	0,000169245060	0,000068802650	0,000004100746	0,000112112460
B896	CASALINCONTRADA	Abruzzo	Chieti	0,000056227146	0,000029197351	0,000055619774	0,000041172068	0,000000000000	0,000052345968	0,000031595530	0,000000000000	0,000042608095
B985	CASOLI	Abruzzo	Chieti	0,000132226960	0,000070972012	0,000083489887	0,000079475335	0,000043983284	0,000135395385	0,000069978939	0,000000000000	0,000092091634
C114	CASTEL FRENTANO	Abruzzo	Chieti	0,000081728590	0,000042761681	0,000066722617	0,000052845348	0,000027014978	0,000079392523	0,000041601903	0,000000000000	0,000058977971
C123	CASTELGUIDONE	Abruzzo	Chieti	0,000015355410	0,000004775870	0,000005183306	0,000005390690	0,000000000000	0,000014115298	0,000005382294	0,000000000000	0,000008135850
C298	CASTIGLIONE MESSER MARINO	Abruzzo	Chieti	0,000045115186	0,000020207440	0,000046146492	0,000026695497	0,000000000000	0,000064900245	0,000026264528	0,000000000000	0,000035822591
C428	CELENZA SUL TRIGNO	Abruzzo	Chieti	0,000026485230	0,000012138048	0,000019763098	0,000012620696	0,000000000000	0,000029885640	0,000011005630	0,000026237903	0,000018628293
C632	CHIETI	Abruzzo	Chieti	0,000955719702	0,000917035662	0,000942495533	0,001243498024	0,002517204287	0,001079459963	0,000961468065	0,001170190873	0,001096683803
C768	CIVITALUPARELLA	Abruzzo	Chieti	0,000015315492	0,000002848210	0,000002369594	0,000004758632	0,000000000000	0,000025099211	0,000004227006	0,000000000000	0,000008796520
C776	CIVITELLA MESSER RAIMONDO	Abruzzo	Chieti	0,000027229694	0,000010315179	0,000015663660	0,000010633527	0,000000000000	0,000022896536	0,000009694551	0,000000000000	0,000015419159
C855	COLLEDIMACINE	Abruzzo	Chieti	0,000012683099	0,000002432299	0,000001106761	0,000004165149	0,000000000000	0,000008721722	0,000003505095	0,000000000000	0,000005588635
C856	COLLEDIMEZZO	Abruzzo	Chieti	0,000018220963	0,000004115058	0,000003467652	0,000008024762	0,000000000000	0,000018388319	0,000006794138	0,000000000000	0,000009876215
D137	CRECCHIO	Abruzzo	Chiet	0,000059745422	0,000032451838	0,000046963539	0,000042636270	0,000000000000	0,000057491451	0,000036061802	0,000115483471	0,000048746955
D209	CUPELLO	Abruzzo	Chieti	0,000090827122	0,000046807203	0,000071909660	0,000068758182	0,000000000000	0,000098932872	0,000050705731	0,000000000000	0,000068885341
D315	DOGLIOLA	Abruzzo	Chieti	0,000014551689	0,000004457228	0,000002502437	0,000004889766	0,000000000000	0,000012995010	0,000004197277	0,000000000000	0,000007171861
D480	FALLO	Abruzzo	Chieti	0,000010263333	0,000001278416	0,000001501366	0,000003722939	0,000000000000	0,000007355997	0,000001605580	0,000000000000	0,000004514176
D494	FARA FILIORUM PETRI	Abruzzo	Chieti	0,000042562315	0,000021038052	0,000038991396	0,000033741432	0,000000000000	0,000046743033	0,000022249263	0,000000000000	0,000033149304
D495	FARA SAN MARTINO	Abruzzo	Chieti	0,000042491662	0,000019907509	0,000038821526	0,000065371046	0,000000000000	0,000036971007	0,000014629839	0,000071913792	0,000041469585
D592	FILETTO	Abruzzo	Chieti	0,000025976208	0,000011589497	0,000012954296	0,000011115629	0,000000000000	0,000023397069	0,000012127740	0,000000000000	0,000015419292
D738	FOSSACESIA	Abruzzo	Chieti	0,000123674230	0,000101695978	0,000082780773	0,000111765441	0,000000000000	0,000168233922	0,000072045525	0,000000000000	0,000103949086
D757	FRAINE	Abruzzo	Chieti	0,000015448695	0,000003172252	0,000003173404	0,000005697354	0,000000000000	0,000014632124	0,000005263161	0,000022978930	0,000008827758
D763	FRANCAVILLA AL MARE	Abruzzo	Chieti	0,000477641491	0,000519420005	0,000345565699	0,000636755716	0,000000000000	0,000503117029	0,000400914322	0,000215096997	0,000470793185
D796	FRESAGRANDINARIA	Abruzzo	Chieti	0,000027729126	0,000013294909	0,000016788382	0,000014553548	0,000000000000	0,000031426993	0,000012037522	0,000000000000	0,000018346870
D803	FRISA	Abruzzo	Chieti	0,000036155298	0,000017755543	0,000034635917	0,000022317210	0,000000000000	0,000038153533	0,000018365169	0,000000000000	0,000026475823
D823	FURCI	Abruzzo	Chieti	0,000028505030	0,000013793390	0,000021682204	0,000015527709	0,000000000000	0,000029331591	0,000013778005	0,000000000000	0,000019390730
D898	GAMBERALE	Abruzzo	Chieti	0,000015385829	0,000002770704	0,000002499027	0,000005413746	0,000000000000	0,000017427637	0,000003224420	0,000000000000	0,000007803131
D996	GESSOPALENA	Abruzzo	Chieti	0,000041569487	0,000017516660	0,000028136927	0,000018904352	0,000000000000	0,000042217159	0,000018494273	0,000000000000	0,000026396933
E052	GISSI	Abruzzo	Chieti	0,000062411287	0,000035408871	0,000085261364	0,000043069648	0,000000000000	0,000069030354	0,000036026675	0,000084133706	0,000054980583
E056	GIULIANO TEATINO	Abruzzo	Chieti	0,000028922205	0,000015253696	0,000030740303	0,000013701871	0,000000000000	0,000028331005	0,000016367934	0,000000000000	0,000020549349
E243	GUARDIAGRELE	Abruzzo	Chieti	0,000204891211	0,000108879919	0,000119307062	0,000143647368	0,000000000000	0,000204504319	0,000119125937	0,000187078468	0,000152636617
E266	GUILMI	Abruzzo	Chieti	0,000016849884	0,000006617890	0,000011891187	0,000006217863	0,000000000000	0,000019075918	0,000005814680	0,000000000000	0,000010403609
E424	LAMA DEI PELIGNI	Abruzzo	Chieti	0,000037277003	0,000015171789	0,000019888407	0,000018811050	0,000000000000	0,000036168285	0,000016096090	0,000000000000	0,000023089131
E435	LANCIANO	Abruzzo	Chieti	0,000633519881	0,000477029613	0,000600304110	0,000731789461	0,000382142171	0,000668607234	0,000607273715	0,000773257738	0,000642065081
E531	LENTELLA	Abruzzo	Chieti	0,000019828729	0,000008348706	0,000015080364	0,000010751863	0,000000000000	0,000022798448	0,000006845870	0,000000000000	0,000013336846
E559	LETTOPALENA	Abruzzo	Chieti	0,000016189544	0,000002776006	0,000001693874	0,000004803301	0,000000000000	0,000023194002	0,000004179206	0,000000000000	0,000008622257
E611	LISCIA	Abruzzo	Chieti	0,000020709254	0,000008668917	0,000013423307	0,000011736431	0,000000000000	0,000017636662	0,000009328237	0,000000000000	0,000013202149
F196	MIGLIANICO	Abruzzo	Chieti	0,000091231370	0,000047191900	0,000079234795	0,000088723738	0,000000000000	0,000082599088	0,000055385693	0,000049322641	0,000075381340
F433	MONTAZZOLI	Abruzzo	Chieti	0,000029884254	0,000012791657	0,000019126031	0,000013398750	0,000000000000	0,000036266989	0,000010719069	0,000052449791	0,000021349860
B268	MONTEBELLO SUL SANGRO	Abruzzo	Chieti	0,000008860075	0,000000820714	0,000001327875	0,000002986748	0,000000000000	0,000005547571	0,000001725441	0,000000000000	0,000003762130
F498	MONTEFERRANTE	Abruzzo	Chieti	0,000011296074	0,000001373112	0,000001172141	0,000002906088	0,000000000000	0,000009665309	0,000001946056	0,000000000000	0,000004841554
F535	MONTELAPIANO	Abruzzo	Chieti	0,000009454826	0,000000859146	0,000000802428	0,000002672974	0,000000000000	0,000006962646	0,000001221171	0,000000000000	0,000003858745
F578	MONTENERODOMO	Abruzzo	Chieti	0,000022962745	0,000007197481	0,000013485425	0,000009404437	0,000000000000	0,000027580685	0,000007549582	0,000000000000	0,000014085818
F582	MONTEODORISIO	Abruzzo	Chieti	0,000050341694	0,000027887787	0,000045021368	0,000029171443	0,000000000000	0,000049182241	0,000028804891	0,000134638009	0,000041491436
F785	MOZZAGROGNA	Abruzzo	Chieti	0,000055017247	0,000024612632	0,000049621513	0,000029542945	0,000000000000	0,000048772692	0,000023177830	0,000000000000	0,000036676250
G128	ORSOGNA	Abruzzo	Chieti	0,000077980077	0,000039659558	0,000047028567	0,000062451787	0,000034184191	0,000086967704	0,000051066658	0,000149010322	0,000066324305
G141	ORTONA	Abruzzo	Chieti	0,000433933221	0,000295969356	0,000359378314	0,000508508147	0,000136731086	0,000458252832	0,000391950487	0,000363413000	0,000418843428

Codice catastale	Denominazione	Regione	Provincia	AMMINISTRAZIONE	POLIZIA LOCALE	ISTRUZIONE PUBBLICA	RIFIUTI	TPL	TERRITORIO E VIABILITÀ	SOCIALE	ASILI NIDO	COMPLESSIVO
G237	PAGLIETA	Abruzzo	Chieti	0,000082426633	0,000049604716	0,000067703795	0,000053773031	0,000000000000	0,000097240984	0,000045678679	0,000243044005	0,000071893349
G271	PALENA	Abruzzo	Chieti	0,000048755513	0,000018268114	0,000020972046	0,000027084927	0,000000000000	0,000056527070	0,000015179082	0,000000000000	0,000030483401
G290	PALMOLI	Abruzzo	Chieti	0,000029287264	0,000012148812	0,000020049291	0,000013053038	0,000000000000	0,000029392061	0,000013358985	0,000037414283	0,000020046570
G294	PALOMBARO	Abruzzo	Chieti	0,000030710966	0,000009176542	0,000019724297	0,000016115643	0,000000000000	0,000030125741	0,000010737454	0,000000000000	0,000019087838
G434	PENNADOMO	Abruzzo	Chieti	0,000014929772	0,000003053753	0,000001676947	0,000005188034	0,000000000000	0,000010466235	0,000004227956	0,000000000000	0,000006754615
G435	PENNAPIEDIMONTE	Abruzzo	Chieti	0,000023594860	0,000004663879	0,000006436803	0,000006238718	0,000000000000	0,000027822652	0,000006498363	0,000005750920	0,000012420029
G441	PERANO	Abruzzo	Chieti	0,000034512090	0,000014023578	0,000034007155	0,000036348483	0,000000000000	0,000036701364	0,000017175024	0,000066035590	0,000031629386
G613	PIETRAFERRAZZANA	Abruzzo	Chieti	0,000009377189	0,000001104384	0,000001227176	0,000003451634	0,000000000000	0,000005870331	0,000001591242	0,000000000000	0,000004014568
G724	PIZZOFERRATO	Abruzzo	Chieti	0,000043848959	0,000015743142	0,000028470810	0,000017758231	0,000000000000	0,000052920872	0,000011296515	0,000000000000	0,000026952650
G760	POGGIOFIORITO	Abruzzo	Chieti	0,000022181054	0,000007338573	0,000018364759	0,000014808546	0,000000000000	0,000021899517	0,000010118612	0,000034488333	0,000016910565
G799	POLLUTRI	Abruzzo	Chieti	0,000049842647	0,000027505124	0,000038792689	0,000031526298	0,000000000000	0,000049133105	0,000025160038	0,000000000000	0,000035210481
H052	PRETORO	Abruzzo	Chieti	0,000031229971	0,000011939301	0,000012189055	0,000023165834	0,000000000000	0,000034007854	0,000009834954	0,000000000000	0,000020551261
H098	QUADRI	Abruzzo	Chieti	0,000021810682	0,000010264150	0,000021526059	0,000012748474	0,000000000000	0,000020754527	0,000009388811	0,000032157627	0,000016594023
H184	RAPINO	Abruzzo	Chieti	0,000037529955	0,000015468673	0,000025910646	0,000019590312	0,000000000000	0,000033394265	0,000014658736	0,000027196648	0,000024674702
H320	RIPA TEATINA	Abruzzo	Chieti	0,000072858257	0,000045721254	0,000078372639	0,000058945697	0,000000000000	0,000078327822	0,000050029241	0,000090131463	0,000064310276
H439	ROCCA SAN GIOVANNI	Abruzzo	Chieti	0,000061745757	0,000039887277	0,000044847526	0,000059527761	0,000009372230	0,000053783445	0,000026503499	0,000000000000	0,000047402522
H424	ROCCAMONTEPIANO	Abruzzo	Chieti	0,000045053278	0,000018347493	0,000028158909	0,000026920571	0,000000000000	0,000042027493	0,000018909132	0,000028157957	0,000030331999
H442	ROCCASCALEGNA	Abruzzo	Chieti	0,000036396623	0,000012489882	0,000017274543	0,000013939135	0,000000000000	0,000029125289	0,000014310611	0,000000000000	0,000019947564
H448	ROCCASPINALVETI	Abruzzo	Chieti	0,000036097664	0,000015026510	0,000021012119	0,000016473551	0,000000000000	0,000039045855	0,000020114677	0,000000000000	0,000023353072
H495	ROIO DEL SANGRO	Abruzzo	Chieti	0,000010595053	0,000001106368	0,000000917898	0,000003927382	0,000000000000	0,000008608586	0,000001696275	0,000000000000	0,000004725627
H566	ROSELLO	Abruzzo	Chieti	0,000015425410	0,000002573479	0,000001576795	0,000006313223	0,000000000000	0,000013442484	0,000003933723	0,000000000000	0,000007454818
H784	SAN BUONO	Abruzzo	Chieti	0,000028857304	0,000012899263	0,000020195943	0,000013685614	0,000000000000	0,000027897938	0,000012441309	0,000007594973	0,000018663436
H923	SAN GIOVANNI LIPIONI	Abruzzo	Chieti	0,000012453172	0,000002265098	0,000001616159	0,000003404947	0,000000000000	0,000009329910	0,000003341564	0,000000000000	0,000005470344
D690	SAN GIOVANNI TEATINO	Abruzzo	Chieti	0,000239508493	0,000187951963	0,000237720281	0,000382453141	0,000000000000	0,000264695237	0,000198404131	0,000458154614	0,000270868776
H991	SAN MARTINO SULLA MARRUCINA	Abruzzo	Chieti	0,000026150309	0,000009779390	0,000016931203	0,000016847714	0,000000000000	0,000023173245	0,000010385821	0,000000000000	0,000017026248
I148	SAN SALVO	Abruzzo	Chieti	0,000351507678	0,000309436177	0,000297244465	0,000493133669	0,000129131381	0,000387115519	0,000296379219	0,000383016098	0,000370690223
I394	SAN VITO CHIETINO	Abruzzo	Chieti	0,000108752494	0,000093482228	0,000074771046	0,000102807829	0,000000000000	0,000101149368	0,000055303504	0,000000000000	0,000085600530
I335	SANT'EUSANIO DEL SANGRO	Abruzzo	Chieti	0,000053551689	0,000023712989	0,000040597628	0,000026337977	0,000000000000	0,000051191364	0,000030735038	0,000136658053	0,000041169917
I244	SANTA MARIA IMBARO	Abruzzo	Chieti	0,000037736879	0,000015171882	0,000032310107	0,000026277527	0,000000000000	0,000037932807	0,000015551174	0,000041991546	0,000028563425
I520	SCERNI	Abruzzo	Chieti	0,000070267034	0,000032629559	0,000052624891	0,000050426010	0,000000000000	0,000069755552	0,000047727581	0,000052877528	0,000054721702
I526	SCHIAVI DI ABRUZZO	Abruzzo	Chieti	0,000038147946	0,000010394876	0,000003705708	0,000015187246	0,000000000000	0,000042339089	0,000018912081	0,000000000000	0,000021093101
L047	TARANTA PELIGNA	Abruzzo	Chieti	0,000017813981	0,000004607865	0,000005069022	0,000005951707	0,000000000000	0,000017292211	0,000005632917	0,000000000000	0,000009212238
L194	TOLLO	Abruzzo	Chieti	0,000076523724	0,000037845669	0,000079158466	0,000061706709	0,000021382817	0,000074099608	0,000054543539	0,000129950606	0,000067585600
L218	TORINO DI SANGRO	Abruzzo	Chieti	0,000075542441	0,000061983456	0,000064334488	0,000064148138	0,000000000000	0,000099205746	0,000031854250	0,000000000000	0,000062124280
L224	TORNARECCIO	Abruzzo	Chieti	0,000042447779	0,000016742660	0,000041678957	0,000020833947	0,000000000000	0,000045309155	0,000021932471	0,000000000000	0,000029708999
L253	TORREBRUNA	Abruzzo	Chieti	0,000027235597	0,000010354780	0,000011930814	0,000014386351	0,000010436285	0,000026845669	0,000012763001	0,000000000000	0,000017142835
L284	TORREVECCHIA TEATINA	Abruzzo	Chieti	0,000072235571	0,000039723730	0,000117966183	0,000063433446	0,000000000000	0,000076126775	0,000047463408	0,000191822882	0,000073603834
L291	TORRICELLA PELIGNA	Abruzzo	Chieti	0,000042721967	0,000014750210	0,000018736203	0,000020405192	0,000000000000	0,000045114922	0,000018167269	0,000045571278	0,000027780454
L363	TREGLIO	Abruzzo	Chieti	0,000031985772	0,000014189133	0,000029461079	0,000026666834	0,000005410226	0,000032418449	0,000013114425	0,000001366118	0,000024498689
L459	TUFILLO	Abruzzo	Chieti	0,000017596467	0,000003915308	0,000002609290	0,000006214145	0,000000000000	0,000018279235	0,000005521123	0,000000000000	0,000008976790
L526	VACRI	Abruzzo	Chieti	0,000036679976	0,000016859244	0,000030618929	0,000020022490	0,000000000000	0,000034872492	0,000021527646	0,000000000000	0,000026397458
E372	VASTO	Abruzzo	Chieti	0,000795343062	0,000685860961	0,000556768708	0,000888312044	0,000351520003	0,000824701287	0,000687431946	0,000636934578	0,000748584207
M022	VILLA SANTA MARIA	Abruzzo	Chieti	0,000035753680	0,000017801491	0,000043218990	0,000025656425	0,000000000000	0,000035030977	0,000019957023	0,000000000000	0,000028176572
L961	VILLALFONSINA	Abruzzo	Chieti	0,000024714777	0,000007875418	0,000018202729	0,000014288083	0,000000000000	0,000020521847	0,000011526062	0,000000000000	0,000015928912
L964	VILLAMAGNA	Abruzzo	Chieti	0,000056491614	0,000033683518	0,000048424598	0,000042536731	0,000000000000	0,000043007956	0,000031384875	0,000000000000	0,000041053261
A018	ACCIANO	Abruzzo	L'Aquila	0,000018690316	0,000003458849	0,000003590962	0,000009055360	0,000000000000	0,000019542873	0,000004075927	0,000000000000	0,000009981514
A100	AIELLI	Abruzzo	L'Aquila	0,000045337275	0,000026680193	0,000028191614	0,000035086288	0,000000000000	0,000052555361	0,000015547017	0,000000000000	0,000032860583
A187	ALFEDENA	Abruzzo	L'Aquila	0,000034845530	0,000011569662	0,000016370945	0,000020482792	0,000000000000	0,000033308305	0,000008005828	0,000000000000	0,000020760403
A318	ANVERSA DEGLI ABRUZZI	Abruzzo	L'Aquila	0,000020135473	0,000004190721	0,000005423997	0,000007683782	0,000000000000	0,000019326942	0,000003930001	0,000000000000	0,000010174346
A481	ATELETA	Abruzzo	L'Aquila	0,000039557426	0,000014341019	0,000027729365	0,000020632527	0,000000000000	0,000037345968	0,000014994066	0,000000000000	0,000025022592
A515	AVEZZANO	Abruzzo	L'Aquila	0,000868507019	0,000635740008	0,000568284088	0,000854504848	0,000514255993	0,000933672608	0,000684559530	0,000140790612	0,000752322486
A603	BALSORANO	Abruzzo	L'Aquila	0,000083396541	0,000033939384	0,000048080160	0,000045819015	0,000000000000	0,000070442106	0,000041838262	0,000000000000	0,000052449644
A656	BARETE	Abruzzo	L'Aquila	0,000027229854	0,000007055294	0,000014768793	0,000011419034	0,000000000000	0,000024074013	0,000005820583	0,000000000000	0,000014894908
A667	BARISCIANO	Abruzzo	L'Aquila	0,000051787258	0,000023635771	0,000030081144	0,000024424215	0,000000000000	0,000067133287	0,000019850252	0,000000000000	0,000034106514
A678	BARREA	Abruzzo	L'Aquila	0,000033267070	0,000011577771	0,000024377470	0,000013357371	0,000000000000	0,000042470712	0,000009336277	0,000000000000	0,000021186915
A884	BISEGNA	Abruzzo	L'Aquila	0,000018766956	0,000002661190	0,000000970461	0,000004930278	0,000000000000	0,000018857874	0,000003644812	0,000000000000	0,000008403728
B256	BUGNARA	Abruzzo	L'Aquila	0,000034671345	0,000011915290	0,000014989333	0,000012483076	0,000000000000	0,000032538329	0,000012069723	0,000000000000	0,000019044978
B358	CAGNANO AMITERNO	Abruzzo	L'Aquila	0,000047137245	0,000012755604	0,000026332874	0,000023292137	0,000000000000	0,000050233616	0,000016023589	0,000000000000	0,000028797731
B382	CALASCIO	Abruzzo	L'Aquila	0,000016257951	0,000003736091	0,000005501516	0,000004784923	0,000000000000	0,000017743926	0,000001399045	0,000000000000	0,000008079337

Codice catastale	Denominazione	Regione	Provincia	AMMINISTRAZIONE	POLIZIA LOCALE	ISTRUZIONE PUBBLICA	RIFIUTI	TPL	TERRITORIO E VIABILITÀ	SOCIALE	ASILI NIDO	COMPLESSIVO
B526	CAMPO DI GIOVE	Abruzzo	L'Aquila	0,000042467573	0,000012733825	0,000011614133	0,000023754566	0,000000000000	0,000034707732	0,000009266515	0,000000000000	0,000022956748
B569	CAMPOTOSTO	Abruzzo	L'Aquila	0,000028955395	0,000006693757	0,000004984987	0,000013456771	0,000000000000	0,000037132777	0,000006889264	0,000000000000	0,000016349420
B606	CANISTRO	Abruzzo	L'Aquila	0,000028515260	0,000011521995	0,000013734925	0,000021442452	0,000000000000	0,000025818563	0,000011208829	0,000000000000	0,000018823826
B624	CANSANO	Abruzzo	L'Aquila	0,000017961825	0,000003643573	0,000004757954	0,000004195529	0,000000000000	0,000017589607	0,000003646619	0,000000000000	0,000008458653
B651	CAPESTRANO	Abruzzo	L'Aquila	0,000032480529	0,000013908571	0,000015883568	0,000012878008	0,000000000000	0,000034133598	0,000010803120	0,000000000000	0,000019003051
B656	CAPISTRELLO	Abruzzo	L'Aquila	0,000118855869	0,000047184229	0,000055541483	0,000093103901	0,000000000000	0,000116419317	0,000055401842	0,000000000000	0,000081509924
B658	CAPITIGNANO	Abruzzo	L'Aquila	0,000029244831	0,000007632072	0,000017163487	0,000012359025	0,000008417676	0,000026754067	0,000006892988	0,000000000000	0,000016662879
B672	CAPORCIANO	Abruzzo	L'Aquila	0,000014488914	0,000002451680	0,000001421153	0,000004531064	0,000000000000	0,000013902885	0,000002615597	0,000000000000	0,000006670313
B677	CAPPADOCIA	Abruzzo	L'Aquila	0,000044220899	0,000007529139	0,000005206033	0,000026807940	0,000000000000	0,000038919157	0,000005610310	0,000000000000	0,000022926778
B725	CARAPELLE CALVISIO	Abruzzo	L'Aquila	0,000009971775	0,000001088012	0,000000927077	0,000002299760	0,000000000000	0,000009979370	0,000000789708	0,000000000000	0,000004263125
B842	CARSOLI	Abruzzo	L'Aquila	0,000124029936	0,000057169014	0,000093525580	0,000135255077	0,000000000000	0,000141498531	0,000054228026	0,000008201491	0,000102476331
C083	CASTEL DEL MONTE	Abruzzo	L'Aquila	0,000027257090	0,000007072598	0,000009120168	0,000014752653	0,000006177059	0,000039095903	0,000005379574	0,000000000000	0,000017155473
C090	CASTEL DI IERI	Abruzzo	L'Aquila	0,000016799077	0,000003309598	0,000001376139	0,000005549603	0,000000000000	0,000015531375	0,000002957348	0,000000000000	0,000007713759
C096	CASTEL DI SANGRO	Abruzzo	L'Aquila	0,000169861047	0,000091671875	0,000070295618	0,000104512817	0,000000000000	0,000187427642	0,000062934684	0,000000000000	0,000110420501
C126	CASTELLAFIUME	Abruzzo	L'Aquila	0,000030764773	0,000012060517	0,000015985497	0,000015146668	0,000000000000	0,000030900414	0,000010516424	0,000000000000	0,000018631772
C278	CASTELVECCHIO CALVISIO	Abruzzo	L'Aquila	0,000011994853	0,000001493677	0,000002811049	0,000004172468	0,000000000000	0,000010891271	0,000001547728	0,000000000000	0,000005639123
C279	CASTELVECCHIO SUBEQUO	Abruzzo	L'Aquila	0,000032375521	0,000014077988	0,000016711213	0,000016608940	0,000012110971	0,000024278827	0,000011945990	0,000009220162	0,000019589626
C426	CELANO	Abruzzo	L'Aquila	0,000225761319	0,000148214606	0,000194636495	0,000172154828	0,000115705487	0,000272084038	0,000147207064	0,000337154476	0,000199375086
C492	CERCHIO	Abruzzo	L'Aquila	0,000041355139	0,000022944263	0,000033910739	0,000024336643	0,000000000000	0,000042213839	0,000017031029	0,000000000000	0,000028662089
C766	CIVITA D'ANTINO	Abruzzo	L'Aquila	0,000030573460	0,000011307068	0,000014944494	0,000014790184	0,000000000000	0,000034068123	0,000010232229	0,000000000000	0,000018704802
C778	CIVITELLA ALFEDENA	Abruzzo	L'Aquila	0,000018001218	0,000006471036	0,000003935013	0,000006885485	0,000000000000	0,000017549194	0,000002737354	0,000000000000	0,000009096806
C783	CIVITELLA ROVETO	Abruzzo	L'Aquila	0,000077790249	0,000040313551	0,000061291736	0,000051669368	0,000039508405	0,000075626616	0,000037590556	0,000000000000	0,000056302497
C811	COCULLO	Abruzzo	L'Aquila	0,000017724856	0,000003477127	0,000001516665	0,000003817079	0,000003662502	0,000019107830	0,000003646973	0,000000000000	0,000008188730
C844	COLLARMELE	Abruzzo	L'Aquila	0,000027729757	0,000011562805	0,000010216974	0,000009714965	0,000000000000	0,000033515721	0,000008496075	0,000000000000	0,000015930101
C862	COLLELONGO	Abruzzo	L'Aquila	0,000041341796	0,000016637630	0,000013763242	0,000026669034	0,000000000000	0,000042145416	0,000016182181	0,000000000000	0,000025989482
C866	COLLEPIETRO	Abruzzo	L'Aquila	0,000013134980	0,000002097266	0,000002189892	0,000004468011	0,000000000000	0,000011202315	0,000002442171	0,000000000000	0,000006067930
C999	CORFINIO	Abruzzo	L'Aquila	0,000030122606	0,000015886439	0,000012426491	0,000013572600	0,000000000000	0,000027649734	0,000011023301	0,000000000000	0,000017525398
D465	FAGNANO ALTO	Abruzzo	L'Aquila	0,000019698329	0,000003930552	0,000005497245	0,000006808306	0,000000000000	0,000021173654	0,000003855546	0,000000000000	0,000010099720
D681	FONTECCHIO	Abruzzo	L'Aquila	0,000018147349	0,000007333882	0,000015219774	0,000009425095	0,000000000000	0,000015737553	0,000004937590	0,000007582104	0,000011695710
D736	FOSSA	Abruzzo	L'Aquila	0,000020721381	0,000006845248	0,000019768873	0,000012577054	0,000000000000	0,000021902691	0,000005346456	0,000000000000	0,000014166562
D850	GAGLIANO ATERNO	Abruzzo	L'Aquila	0,000016087436	0,000002775669	0,000001800878	0,000005275432	0,000000000000	0,000016908999	0,000002768314	0,000000000000	0,000007682868
E040	GIOIA DEI MARSI	Abruzzo	L'Aquila	0,000055076787	0,000021370398	0,000038100140	0,000036148982	0,000000000000	0,000060902745	0,000023065566	0,000000000000	0,000038219440
E096	GORIANO SICOLI	Abruzzo	L'Aquila	0,000022349457	0,000008550549	0,000012314635	0,000010444073	0,000000000000	0,000019886915	0,000005381850	0,000000000000	0,000012812694
E307	INTRODACQUA	Abruzzo	L'Aquila	0,000055326817	0,000020017106	0,000030054620	0,000021384514	0,000000000000	0,000054550805	0,000018315926	0,000000000000	0,000031874815
A345	L'AQUILA	Abruzzo	L'Aquila	0,001434492534	0,001019099627	0,001482071389	0,001587027084	0,003459144173	0,001815811938	0,001046968424	0,001018655004	0,001492807815
E505	LECCE NEI MARSI	Abruzzo	L'Aquila	0,000048282590	0,000019591023	0,000035416726	0,000026774694	0,000000000000	0,000051190796	0,000017253087	0,000000000000	0,000031890344
E723	LUCO DEI MARSI	Abruzzo	L'Aquila	0,000123232707	0,000064904333	0,000064842496	0,000093447307	0,000000000000	0,000125126765	0,000071122173	0,000000000000	0,000088311215
E724	LUCOLI	Abruzzo	L'Aquila	0,000051884667	0,000012297250	0,000015161711	0,000035021238	0,000000000000	0,000057337783	0,000009163426	0,000000000000	0,000031192178
E811	MAGLIANO DE' MARSI	Abruzzo	L'Aquila	0,000091809377	0,000035781102	0,000054878700	0,000076888861	0,000000000000	0,000101498768	0,000042244869	0,000098582460	0,000071217997
F022	MASSA D'ALBE	Abruzzo	L'Aquila	0,000047777184	0,000017438280	0,000015543612	0,000029398708	0,000000000000	0,000059869266	0,000013200567	0,000000000000	0,000030266071
M255	MOLINA ATERNO	Abruzzo	L'Aquila	0,000015685327	0,000004175565	0,000001800878	0,000005746961	0,000000000000	0,000013970571	0,000003772116	0,000000000000	0,000007555926
F595	MONTEREALE	Abruzzo	L'Aquila	0,000089811484	0,000038475525	0,000038611546	0,000069832326	0,000000000000	0,000098037052	0,000027848348	0,000000000000	0,000060642202
F732	MORINO	Abruzzo	L'Aquila	0,000043456648	0,000016976010	0,000026785066	0,000023327140	0,000000000000	0,000040059116	0,000015494338	0,000000000000	0,000026959500
F852	NAVELLI	Abruzzo	L'Aquila	0,000025354006	0,000007125886	0,000016855457	0,000009146068	0,000000000000	0,000028567977	0,000005597243	0,000000000000	0,000014811920
F996	OCRE	Abruzzo	L'Aquila	0,000030010360	0,000010141634	0,000028864584	0,000012603319	0,000000000000	0,000031588359	0,000008623740	0,000000000000	0,000019259915
G002	OFENA	Abruzzo	L'Aquila	0,000023051681	0,000004739596	0,000003427682	0,000013453683	0,000000000000	0,000022398648	0,000005765310	0,000000000000	0,000012653135
G079	OPI	Abruzzo	L'Aquila	0,000022723083	0,000008506841	0,000008320024	0,000009788158	0,000006353238	0,000027306929	0,000004504924	0,000000000000	0,000013128834
G102	ORICOLA	Abruzzo	L'Aquila	0,000038443281	0,000021036378	0,000030858498	0,000026778492	0,000000000000	0,000042026090	0,000009832117	0,000004098355	0,000027291344
G142	ORTONA DEI MARSI	Abruzzo	L'Aquila	0,000031070955	0,000006472932	0,000002491111	0,000013088381	0,000000000000	0,000031954579	0,000008946460	0,000000000000	0,000015913575
G145	ORTUCCHIO	Abruzzo	L'Aquila	0,000049147590	0,000022170278	0,000030105181	0,000036385395	0,000000000000	0,000047474605	0,000016552459	0,000000000000	0,000033342567
G200	OVINDOLI	Abruzzo	L'Aquila	0,000065796025	0,000025227408	0,000018061365	0,000040457395	0,000000000000	0,000057811174	0,000013224223	0,000000000000	0,000037268762
G210	PACENTRO	Abruzzo	L'Aquila	0,000041701163	0,000012384823	0,000019393363	0,000017618139	0,000000000000	0,000052327502	0,000012747249	0,000000000000	0,000025159551
G449	PERETO	Abruzzo	L'Aquila	0,000024786257	0,000008677946	0,000011946085	0,000015672260	0,000000000000	0,000025455621	0,000007227939	0,000000000000	0,000015588816
G484	PESCASSEROLI	Abruzzo	L'Aquila	0,000090206511	0,000051529972	0,000029042636	0,000089298245	0,000000000000	0,000105159848	0,000019856829	0,000000000000	0,000065100391
G492	PESCINA	Abruzzo	L'Aquila	0,000098852657	0,000049532146	0,000054103832	0,000070359379	0,000000000000	0,000108399083	0,000048656034	0,000000000000	0,000069681100
G493	PESCOCOSTANZO	Abruzzo	L'Aquila	0,000052649799	0,000022260853	0,000017110708	0,000029371046	0,000000000000	0,000054209697	0,000010436130	0,000000000000	0,000030630983
G524	PETTORANO SUL GIZIO	Abruzzo	L'Aquila	0,000044529754	0,000013024985	0,000018471509	0,000014829704	0,000000000000	0,000048259236	0,000014567394	0,000000000000	0,000024648252
G726	PIZZOLI	Abruzzo	L'Aquila	0,000099488582	0,000044004778	0,000067340005	0,000063216602	0,000000000000	0,000101607440	0,000030413972	0,000000000000	0,000065991936
G766	POGGIO PICENZE	Abruzzo	L'Aquila	0,000027397888	0,000010430271	0,000018159944	0,000021973558	0,000000000000	0,000030589884	0,000008897930	0,000018719644	0,000020328582

Codice catastale	Denominazione	Regione	Provincia	AMMINISTRAZIONE	POLIZIA LOCALE	ISTRUZIONE PUBBLICA	RIFIUTI	TPL	TERRITORIO E VIABILITÀ	SOCIALE	ASILI NIDO	COMPLESSIVO
G992	PRATA D'ANSIDONIA	Abruzzo	L'Aquila	0,000021164109	0,000005229441	0,000006022924	0,000008671883	0,000000000000	0,000019567346	0,000004912003	0,000000000000	0,000010950080
H007	PRATOLA PELIGNA	Abruzzo	L'Aquila	0,000170308842	0,000078287858	0,000097177852	0,000118624238	0,000000000000	0,000145592777	0,000098490762	0,000119999756	0,000120327507
H056	PREZZA	Abruzzo	L'Aquila	0,000028673576	0,000011910626	0,000016345947	0,000011229684	0,000000000000	0,000025836176	0,000012112014	0,000000000000	0,000016796321
H186	RAIANO	Abruzzo	L'Aquila	0,000071894794	0,000029436797	0,000047536800	0,000050332474	0,000000000000	0,000062131738	0,000033562879	0,000109811579	0,000053010237
H353	RIVISONDOLI	Abruzzo	L'Aquila	0,000047218497	0,000014486625	0,000012029278	0,000039002668	0,000000000000	0,000044370829	0,000006384595	0,000000000000	0,000028832857
H399	ROCCA DI BOTTE	Abruzzo	L'Aquila	0,000026704460	0,000007860844	0,000018429014	0,000022936839	0,000000000000	0,000031975701	0,000008581145	0,000000000000	0,000019882034
H400	ROCCA DI CAMBIO	Abruzzo	L'Aquila	0,000031556755	0,000007976525	0,000003304167	0,000016227774	0,000000000000	0,000024099402	0,000004448266	0,000000000000	0,000015319582
H402	ROCCA DI MEZZO	Abruzzo	L'Aquila	0,000071714709	0,000030209454	0,000030225459	0,000048070385	0,000019551049	0,000073806067	0,000017116503	0,000002263177	0,000045737277
H429	ROCCA PIA	Abruzzo	L'Aquila	0,000017341895	0,000002727065	0,000000951400	0,000005500173	0,000002484713	0,000019414774	0,000001937618	0,000000000000	0,000008176298
H389	ROCCACASALE	Abruzzo	L'Aquila	0,000022017807	0,000009571175	0,000006000251	0,000017655326	0,000000000000	0,000017354881	0,000007676422	0,000000000000	0,000013759247
H434	ROCCARASO	Abruzzo	L'Aquila	0,000086761134	0,000079768972	0,000031607622	0,000042389679	0,000000000000	0,000158605275	0,000014802203	0,000000000000	0,000061526830
H772	SAN BENEDETTO DEI MARSI	Abruzzo	L'Aquila	0,000081808902	0,000040716235	0,000042438309	0,000064436233	0,000000000000	0,000081843241	0,000043143924	0,000000000000	0,000058262684
H773	SAN BENEDETTO IN PERILLIS	Abruzzo	L'Aquila	0,000012372138	0,000001223735	0,000001320967	0,000002286709	0,000000000000	0,000009588685	0,000002440556	0,000000000000	0,000004970255
H819	SAN DEMETRIO NE' VESTINI	Abruzzo	L'Aquila	0,000044581666	0,000022724369	0,000038603167	0,000037721288	0,000000000000	0,000046734507	0,000015742449	0,000088300184	0,000037257586
I121	SAN PIO DELLE CAMERE	Abruzzo	L'Aquila	0,000021912203	0,000010864801	0,000021410768	0,000014043366	0,000000000000	0,000024503600	0,000005236865	0,000000000000	0,000015611975
I389	SAN VINCENZO VALLE ROVETO	Abruzzo	L'Aquila	0,000054548068	0,000025706158	0,000040613081	0,000037810557	0,000000000000	0,000053475045	0,000027124012	0,000000000000	0,000040749405
I336	SANT'EUSANIO FORCONESE	Abruzzo	L'Aquila	0,000015369940	0,000003308839	0,000002586536	0,000003922947	0,000000000000	0,000013344186	0,000003216807	0,000000000000	0,000006917306
I326	SANTE MARIE	Abruzzo	L'Aquila	0,000041723421	0,000018149310	0,000021398423	0,000026505048	0,000000000000	0,000050076458	0,000014106731	0,000000000000	0,000027943250
I360	SANTO STEFANO DI SESSANIO	Abruzzo	L'Aquila	0,000016246604	0,000003657678	0,000001328975	0,000005720707	0,000000000000	0,000016819914	0,000001226373	0,000000000000	0,000007999509
I501	SCANNO	Abruzzo	L'Aquila	0,000072258325	0,000025839431	0,000024171935	0,000040452290	0,000000000000	0,000083498862	0,000020610197	0,000000000000	0,000043934880
I543	SCONTRONE	Abruzzo	L'Aquila	0,000019125016	0,000005649584	0,000003282522	0,000007697821	0,000000000000	0,000021885859	0,000008023402	0,000000000000	0,000010428102
I546	SCOPPITO	Abruzzo	L'Aquila	0,000075543225	0,000035864717	0,000087580868	0,000056294937	0,000000000000	0,000100185608	0,000029311807	0,000000000000	0,000061226858
I553	SCURCOLA MARSICANA	Abruzzo	L'Aquila	0,000074092841	0,000038457808	0,000037261689	0,000087186489	0,000020594543	0,000077777452	0,000029540002	0,000001386472	0,000059798229
I558	SECINARO	Abruzzo	L'Aquila	0,000019201655	0,000007016777	0,000013484819	0,000008390720	0,000000000000	0,000020327770	0,000004310568	0,000000000000	0,000011625301
I804	SULMONA	Abruzzo	L'Aquila	0,000521600122	0,000361619466	0,000377106413	0,000535584162	0,000274031215	0,000497336113	0,000421508257	0,000389124771	0,000464790296
L025	TAGLIACOZZO	Abruzzo	L'Aquila	0,000151719685	0,000066517628	0,000076803317	0,000159018979	0,000000000000	0,000170710906	0,000088511200	0,000000000000	0,000122837092
L173	TIONE DEGLI ABRUZZI	Abruzzo	L'Aquila	0,000019084833	0,000003258513	0,000002579849	0,000007127063	0,000000000000	0,000019817902	0,000003868392	0,000000000000	0,000009438678
L227	TORNIMPARTE	Abruzzo	L'Aquila	0,000080254031	0,000026250831	0,000069603743	0,000048310822	0,000000000000	0,000086538166	0,000028039056	0,000000000000	0,000055078237
L334	TRASACCO	Abruzzo	L'Aquila	0,000130617925	0,000060219007	0,000078560306	0,000114167569	0,000037920767	0,000129303947	0,000074961008	0,000087999989	0,000102274044
M023	VILLA SANT'ANGELO	Abruzzo	L'Aquila	0,000015255273	0,000002933545	0,000005271840	0,000006200827	0,000000000000	0,000012165355	0,000003705541	0,000000000000	0,000007458279
M021	VILLA SANTA LUCIA DEGLI ABRUZZI	Abruzzo	L'Aquila	0,000014390276	0,000001477504	0,000000857579	0,000003181473	0,000000000000	0,000011980081	0,000002359654	0,000000000000	0,000005871509
L958	VILLALAGO	Abruzzo	L'Aquila	0,000025670712	0,000009264725	0,000010884991	0,000014814857	0,000000000000	0,000025762204	0,000008013637	0,000000000000	0,000015801327
M031	VILLAVALLELONGA	Abruzzo	L'Aquila	0,000033984282	0,000011998762	0,000012860335	0,000013861232	0,000000000000	0,000041408671	0,000008888426	0,000000000000	0,000019742715
M041	VILLETTA BARREA	Abruzzo	L'Aquila	0,000025464883	0,000011411136	0,000013619514	0,000013086918	0,000000000000	0,000025427414	0,000008617302	0,000000000000	0,000015401851
M090	VITTORITO	Abruzzo	L'Aquila	0,000028424703	0,000011136318	0,000015091240	0,000015248347	0,000000000000	0,000022595150	0,000011135213	0,000000000000	0,000016956551
A008	ABBATEGGIO	Abruzzo	Pescara	0,000017216682	0,000004455043	0,000007932778	0,000006440198	0,000000000000	0,000018133788	0,000004760442	0,000000000000	0,000009580257
A120	ALANNO	Abruzzo	Pescara	0,000071036990	0,000043082341	0,000062639330	0,000042803052	0,000000000000	0,000076043466	0,000045779733	0,000001450666	0,000053149250
A945	BOLOGNANO	Abruzzo	Pescara	0,000032418189	0,000013332368	0,000036585037	0,000019094257	0,000000000000	0,000024798926	0,000012924499	0,000000000000	0,000022295430
B193	BRITTOLI	Abruzzo	Pescara	0,000015079899	0,000003219503	0,000003768484	0,000005681266	0,000000000000	0,000015663204	0,000003612545	0,000000000000	0,000007822384
B294	BUSSI SUL TIRINO	Abruzzo	Pescara	0,000056250843	0,000021401889	0,000034366912	0,000042240384	0,000000000000	0,000052598347	0,000030055763	0,000000000000	0,000039323117
B681	CAPPELLE SUL TAVO	Abruzzo	Pescara	0,000068186821	0,000049833975	0,000049756211	0,000065557543	0,000000000000	0,000058085565	0,000046966237	0,000000000000	0,000054701570
B722	CARAMANICO TERME	Abruzzo	Pescara	0,000085232591	0,000027439850	0,000040760230	0,000042917447	0,000000000000	0,000069803332	0,000021174857	0,000000000000	0,000043905532
B827	CARPINETO DELLA NORA	Abruzzo	Pescara	0,000021372188	0,000007342920	0,000016987766	0,000008990329	0,000000000000	0,000021601687	0,000008578010	0,000000000000	0,000013468924
C308	CASTIGLIONE A CASAURIA	Abruzzo	Pescara	0,000025187962	0,000008138195	0,000014447606	0,000010989126	0,000000000000	0,000021756937	0,000010060856	0,000000000000	0,000014679044
C354	CATIGNANO	Abruzzo	Pescara	0,000032397020	0,000012613111	0,000025965506	0,000022536594	0,000000000000	0,000032252320	0,000017881273	0,000000000000	0,000023388695
C474	CEPAGATTI	Abruzzo	Pescara	0,000185508749	0,000133885914	0,000196763265	0,000289598400	0,000024093728	0,000206507850	0,000146343897	0,000008914320	0,000195044480
C750	CITTA' SANT'ANGELO	Abruzzo	Pescara	0,000277541120	0,000252514920	0,000244854793	0,000398774872	0,000000000000	0,000327704615	0,000215153499	0,000000000000	0,000280599414
C771	CIVITAQUANA	Abruzzo	Pescara	0,000030567629	0,000015483581	0,000028656381	0,000016817933	0,000000000000	0,000034726543	0,000014889169	0,000000000000	0,000022055371
C779	CIVITELLA CASANOVA	Abruzzo	Pescara	0,000045724080	0,000023172813	0,000038945489	0,000026885236	0,000000000000	0,000042996029	0,000022056550	0,000000000000	0,000031670591
C853	COLLECORVINO	Abruzzo	Pescara	0,000107084855	0,000065317171	0,000104982035	0,000081251694	0,000000000000	0,000112855021	0,000059943643	0,000000000000	0,000084169747
D078	CORVARA	Abruzzo	Pescara	0,000012882944	0,000003547559	0,000004452025	0,000003132178	0,000000000000	0,000013604995	0,000003445643	0,000000000000	0,000005551018
D201	CUGNOLI	Abruzzo	Pescara	0,000034402777	0,000016213106	0,000032609009	0,000016201481	0,000000000000	0,000032533194	0,000018129224	0,000000000000	0,000023412309
D394	ELICE	Abruzzo	Pescara	0,000038634253	0,000020449831	0,000033804698	0,000030556700	0,000000000000	0,000039625897	0,000020453584	0,000000000000	0,000029245489
D501	FARINDOLA	Abruzzo	Pescara	0,000042615737	0,000020412644	0,000024793397	0,000021315134	0,000000000000	0,000048471409	0,000018850943	0,000000000000	0,000027596296
E558	LETTOMANOPPELLO	Abruzzo	Pescara	0,000084322948	0,000030358909	0,000057127736	0,000037156454	0,000018178290	0,000052537842	0,000033501960	0,000064854461	0,000048951121
E591	LORETO APRUTINO	Abruzzo	Pescara	0,000141675166	0,000070424086	0,000103783594	0,000118278627	0,000000000000	0,000146239878	0,000091884353	0,000001366915	0,000110049140
E892	MANOPPELLO	Abruzzo	Pescara	0,000147494858	0,000065453995	0,000141837840	0,000136955244	0,000033250045	0,000125512343	0,000078832889	0,000002733830	0,000116658584
F441	MONTEBELLO DI BERTONA	Abruzzo	Pescara	0,000028020164	0,000013650019	0,000022775973	0,000015749279	0,000009921533	0,000028728855	0,000014353866	0,000037784440	0,000021296583
F645	MONTESILVANO	Abruzzo	Pescara	0,000948271895	0,000956928586	0,000673646880	0,001179802800	0,000000000000	0,000899998533	0,000873240266	0,000311989991	0,000899296048

Codice catastale	Denominazione	Regione	Provincia	AMMINISTRAZIONE	POLIZIA LOCALE	ISTRUZIONE PUBBLICA	RIFIUTI	TPL	TERRITORIO E VIABILITÀ	SOCIALE	ASILI NIDO	COMPLESSIVO
F765	MOSCUFO	Abruzzo	Pescara	0,000061756792	0,000038060828	0,000055061779	0,000051758034	0,000000000000	0,000064448591	0,000038334668	0,000000000000	0,000052008922
F908	NOCCIANO	Abruzzo	Pescara	0,000036117843	0,000016388047	0,000037862056	0,000026732128	0,000000000000	0,000038473173	0,000019553079	0,000000000000	0,000028119515
G438	PENNE	Abruzzo	Pescara	0,000221843646	0,000136429023	0,000168195017	0,000189415542	0,000000000000	0,000259620899	0,000173659796	0,000220907684	0,000192384468
G482	PESCARA	Abruzzo	Pescara	0,002320353162	0,003016825071	0,002172783224	0,003105026865	0,003467250445	0,002544229566	0,002586697694	0,001642536149	0,002620550121
G499	PESCOSANSONESCO	Abruzzo	Pescara	0,000019935157	0,000006574892	0,000011682951	0,000006939468	0,000000000000	0,000019601462	0,000006209863	0,000000000000	0,000011301324
G555	PIANELLA	Abruzzo	Pescara	0,000148490298	0,000075769321	0,000128624264	0,000117917033	0,000000000000	0,000153335386	0,000105977735	0,000140741985	0,000123118359
G589	PICCIANO	Abruzzo	Pescara	0,000029495331	0,000014184577	0,000028234019	0,000016137655	0,000000000000	0,000033273723	0,000014828855	0,000000000000	0,000021327787
G621	PIETRANICO	Abruzzo	Pescara	0,000017424989	0,000004899231	0,000004277931	0,000007382210	0,000000000000	0,000018059434	0,000004963225	0,000000000000	0,000009419364
G878	POPOLI	Abruzzo	Pescara	0,000101885797	0,000066945949	0,000085940451	0,000108322813	0,000048708456	0,000097963743	0,000064439274	0,000184494860	0,000094945931
H425	ROCCAMORICE	Abruzzo	Pescara	0,000028149580	0,000011468539	0,000017655029	0,000010949005	0,000000000000	0,000026608072	0,000011175295	0,000000000000	0,000016740080
H562	ROSCIANO	Abruzzo	Pescara	0,000069777230	0,000040284015	0,000075677662	0,000064115204	0,000012000819	0,000074919833	0,000031385590	0,000133350277	0,000063299296
H715	SALLE	Abruzzo	Pescara	0,000015154812	0,000002222010	0,000002211602	0,000005016803	0,000000000000	0,000013304017	0,000003406678	0,000000000000	0,000007043502
I376	SAN VALENTINO IN ABRUZZO CITERIORE	Abruzzo	Pescara	0,000047759711	0,000021183024	0,000041432484	0,000029166559	0,000000000000	0,000042371776	0,000022919020	0,000000000000	0,000032880935
I332	SANT'EUFEMIA A MAIELLA	Abruzzo	Pescara	0,000019379814	0,000005088805	0,000003335526	0,000009533039	0,000000000000	0,000022391220	0,000003224861	0,000000000000	0,000010586750
I482	SCAFA	Abruzzo	Pescara	0,000069515199	0,000046610455	0,000077879078	0,000062405603	0,000000000000	0,000055143670	0,000042982528	0,000001450666	0,000056827443
I649	SERRAMONACESCA	Abruzzo	Pescara	0,000022880077	0,000006938411	0,000005352474	0,000009393388	0,000000000000	0,000021342304	0,000006671452	0,000000000000	0,000011991041
I922	SPOLTORE	Abruzzo	Pescara	0,000317873047	0,000228546835	0,000293915854	0,000308174314	0,000000000000	0,000301048665	0,000268932525	0,000008914320	0,000275017212
L186	TOCCO DA CASAURIA	Abruzzo	Pescara	0,000056837364	0,000034432715	0,000036590649	0,000055367872	0,000000000000	0,000051544287	0,000027462332	0,000000361735	0,000045462758
L263	TORRE DE' PASSERI	Abruzzo	Pescara	0,000069280439	0,000031031008	0,000052086453	0,000047772468	0,000000000000	0,000046186734	0,000038097197	0,000101004275	0,000050660641
L475	TURRIVALIGNANI	Abruzzo	Pescara	0,000023977339	0,000009464243	0,000020943974	0,000021025348	0,000004853951	0,000031769332	0,000008142481	0,000000000000	0,000019158038
L846	VICOLI	Abruzzo	Pescara	0,000014466449	0,000003684666	0,000001939162	0,000006280528	0,000000000000	0,000012603940	0,000005072690	0,000000000000	0,000007422401
L922	VILLA CELIERA	Abruzzo	Pescara	0,000022211509	0,000009055920	0,000010078537	0,000010998607	0,000000000000	0,000020663523	0,000010691338	0,000000000000	0,000013500798
A125	ALBA ADRIATICA	Abruzzo	Teramo	0,000305252395	0,000246271132	0,000118543937	0,000456463490	0,000000000000	0,000268261211	0,000160050398	0,000245283507	0,000279963982
A270	ANCARANO	Abruzzo	Teramo	0,000042757590	0,000021965377	0,000046929145	0,000045469552	0,000000000000	0,000051588826	0,000020323981	0,000000000000	0,000037649356
A445	ARSITA	Abruzzo	Teramo	0,000025282826	0,000012452506	0,000020878742	0,000011284893	0,000000000000	0,000027973408	0,000011524238	0,000000000000	0,000016980243
A488	ATRI	Abruzzo	Teramo	0,000193507735	0,000122250509	0,000164465462	0,000191757666	0,000146321152	0,000216747382	0,000149324737	0,000141884240	0,000177805113
A692	BASCIANO	Abruzzo	Teramo	0,000048438342	0,000023058828	0,000054869112	0,000039858432	0,000000000000	0,000051247683	0,000025659254	0,000000000000	0,000039212838
A746	BELLANTE	Abruzzo	Teramo	0,000119898073	0,000065238281	0,000107818216	0,000104455616	0,000000000000	0,000140972201	0,000084011738	0,000242253354	0,000109824907
A885	BISENTI	Abruzzo	Teramo	0,000045577145	0,000021424860	0,000033398508	0,000024957356	0,000000000000	0,000055084607	0,000023100220	0,000000000000	0,000032086940
B515	CAMPLI	Abruzzo	Teramo	0,000135195279	0,000082086068	0,000109486161	0,000101442218	0,000000000000	0,000165641572	0,000075543494	0,000002395242	0,000106309606
B640	CANZANO	Abruzzo	Teramo	0,000041605363	0,000018619931	0,000050260171	0,000031292454	0,000015190202	0,000040252306	0,000018684991	0,000000000000	0,000032758056
C040	CASTEL CASTAGNA	Abruzzo	Teramo	0,000016688798	0,000003878688	0,000005514063	0,000006418464	0,000000000000	0,000017530716	0,000006005347	0,000000000000	0,000009196560
C128	CASTELLALTO	Abruzzo	Teramo	0,000128442664	0,000082129083	0,000196167590	0,000146980452	0,000000000000	0,000147934541	0,000083415579	0,000006511932	0,000128962493
C169	CASTELLI	Abruzzo	Teramo	0,000034143345	0,000013716639	0,000015603018	0,000021042560	0,000000000000	0,000040061254	0,000013375471	0,000000000000	0,000022468974
C316	CASTIGLIONE MESSER RAIMONDO	Abruzzo	Teramo	0,000052691127	0,000027099061	0,000048488391	0,000025181078	0,000000000000	0,000053421574	0,000027683406	0,000000000000	0,000036391669
C322	CASTILENTI	Abruzzo	Teramo	0,000032705009	0,000017885740	0,000037231744	0,000022343331	0,000000000000	0,000047131471	0,000015993083	0,000000000000	0,000027038782
C449	CELLINO ATTANASIO	Abruzzo	Teramo	0,000055133541	0,000024963905	0,000081998174	0,000034586925	0,000000000000	0,000066519671	0,000030141876	0,000000000000	0,000045895039
C517	CERMIGNANO	Abruzzo	Teramo	0,000039673771	0,000020870572	0,000046225254	0,000020495971	0,000000000000	0,000043631355	0,000024422770	0,000000000000	0,000030075322
C781	CIVITELLA DEL TRONTO	Abruzzo	Teramo	0,000108181415	0,000058445552	0,000099188770	0,000080793422	0,000000000000	0,000132775733	0,000058737832	0,000105882727	0,000089860859
C311	COLLEDARA	Abruzzo	Teramo	0,000045756404	0,000031546463	0,000032425960	0,000037303842	0,000000000000	0,000045248410	0,000020540754	0,000027729448	0,000035214492
C901	COLONNELLA	Abruzzo	Teramo	0,000080278976	0,000046429475	0,000097671629	0,000097732504	0,000000000000	0,000090943748	0,000037046591	0,000000000000	0,000074466504
C972	CONTROGUERRA	Abruzzo	Teramo	0,000050514559	0,000025751794	0,000060117040	0,000054571537	0,000000000000	0,000055022513	0,000028226539	0,000048202951	0,000047013632
D043	CORROPOLI	Abruzzo	Teramo	0,000095471315	0,000050246363	0,000111467958	0,000134588465	0,000000000000	0,000104346720	0,000052968460	0,000099395143	0,000096896093
D076	CORTINO	Abruzzo	Teramo	0,000028028284	0,000007334369	0,000013008219	0,000011921597	0,000009629730	0,000033520118	0,000007666112	0,000000000000	0,000016798057
D179	CROGNALETO	Abruzzo	Teramo	0,000049989002	0,000015537260	0,000021588813	0,000022925773	0,000016231589	0,000068161322	0,000013477574	0,000000000000	0,000031418695
D489	FANO ADRIANO	Abruzzo	Teramo	0,000018525583	0,000002844278	0,000001264695	0,000008954201	0,000000000000	0,000019435701	0,000003259107	0,000000000000	0,000009442097
E058	GIULIANOVA	Abruzzo	Teramo	0,000470532876	0,000518904119	0,000371556666	0,000751049650	0,000000000000	0,000555143582	0,000394879430	0,000604853060	0,000523365029
E343	ISOLA DEL GRAN SASSO D'ITALIA	Abruzzo	Teramo	0,000102251456	0,000074471150	0,000113770581	0,000081440333	0,000061855434	0,000131091973	0,000054502097	0,000053085992	0,000090775822
E989	MARTINSICURO	Abruzzo	Teramo	0,000335289325	0,000281727835	0,000198452627	0,000535246674	0,000000000000	0,000294753007	0,000212830556	0,000015689251	0,000318098955
F500	MONTEFINO	Abruzzo	Teramo	0,000025899152	0,000014784556	0,000023265166	0,000011798534	0,000000000000	0,000030208335	0,000011451205	0,000000000000	0,000018008301
F690	MONTORIO AL VOMANO	Abruzzo	Teramo	0,000145647410	0,000083602437	0,000134212479	0,000129134986	0,000000000000	0,000151615710	0,000093621678	0,000122655843	0,000123981871
F747	MORRO D'ORO	Abruzzo	Teramo	0,000072658964	0,000046214032	0,000081664655	0,000064981936	0,000000000000	0,000072320472	0,000034515862	0,000093569584	0,000063430066
F764	MOSCIANO SANT'ANGELO	Abruzzo	Teramo	0,000167721992	0,000122512950	0,000179309060	0,000155911287	0,000091778840	0,000170811237	0,000106373472	0,000183254980	0,000153439751
F870	NERETO	Abruzzo	Teramo	0,000089753625	0,000047855131	0,000073659984	0,000100076025	0,000071236940	0,000089299984	0,000055322487	0,000326928540	0,000091419047
F942	NOTARESCO	Abruzzo	Teramo	0,000118693552	0,000071269364	0,000104077495	0,000091882727	0,000000000000	0,000135958986	0,000076104099	0,000025225607	0,000095459963
G437	PENNA SANT'ANDREA	Abruzzo	Teramo	0,000038875585	0,000020053210	0,000042721527	0,000031798062	0,000000000000	0,000038540596	0,000019868723	0,000000000000	0,000030902091
G608	PIETRACAMELA	Abruzzo	Teramo	0,000021751557	0,000005884205	0,000001223485	0,000009819809	0,000000000000	0,000021884628	0,000002914885	0,000000000000	0,000010800510
F831	PINETO	Abruzzo	Teramo	0,000287755733	0,000249211776	0,000235526323	0,000438950346	0,000108380122	0,000308156483	0,000215788778	0,000019314360	0,000292700875
H440	ROCCA SANTA MARIA	Abruzzo	Teramo	0,000024513698	0,000007939305	0,000010056664	0,000007893475	0,000000000000	0,000031159324	0,000007191787	0,000000000000	0,000014050907

Codice catastale	Denominazione	Regione	Provincia	AMMINISTRAZIONE	POLIZIA LOCALE	ISTRUZIONE PUBBLICA	RIFIUTI	TPL	TERRITORIO E VIABILITÀ	SOCIALE	ASILI NIDO	COMPLESSIVO
F585	ROSETO DEGLI ABRUZZI	Abruzzo	Teramo	0,000482522742	0,000380096172	0,000422703095	0,000649771065	0,000000000000	0,000474311584	0,000352326515	0,000620997281	0,000481300311
I318	SANT'EGIDIO ALLA VIBRATA	Abruzzo	Teramo	0,000164485187	0,000086532710	0,000177139994	0,000182626399	0,000000000000	0,000175107910	0,000120220893	0,000227251194	0,000158207144
I348	SANT'OMERO	Abruzzo	Teramo	0,000100266975	0,000061319013	0,000126512358	0,000134112360	0,000000000000	0,000108688589	0,000062433244	0,000046964920	0,000100317198
I741	SILVI	Abruzzo	Teramo	0,000331869380	0,000308974535	0,000243003163	0,000576646291	0,000000000000	0,000309289814	0,000227671498	0,000005942880	0,000339280995
L103	TERAMO	Abruzzo	Teramo	0,000980955512	0,000805879271	0,000720411825	0,001152904155	0,001762096916	0,001191218904	0,000945678460	0,001413915891	0,001041780145
L207	TORANO NUOVO	Abruzzo	Teramo	0,000034103668	0,000016335916	0,000035574443	0,000035769416	0,000000000000	0,000035448188	0,000017727441	0,000015027302	0,000029610591
L295	TORRICELLA SICURA	Abruzzo	Teramo	0,000057068325	0,000027506394	0,000041855497	0,000038169479	0,000000000000	0,000068046561	0,000023177486	0,000023570031	0,000041989747
L307	TORTORETO	Abruzzo	Teramo	0,000259562197	0,000218092530	0,000186521002	0,000453797084	0,000000000000	0,000308741469	0,000151409649	0,000153996298	0,000275362489
L314	TOSSICIA	Abruzzo	Teramo	0,000033892505	0,000017564311	0,000032599890	0,000021185034	0,000000000000	0,000044930174	0,000014651828	0,000000000000	0,000025860855
L597	VALLE CASTELLANA	Abruzzo	Teramo	0,000043262729	0,000018533238	0,000021188825	0,000018051710	0,000012594829	0,000059932298	0,000012322380	0,000000000000	0,000027605899
A017	ACCETTURA	Basilicata	Matera	0,000054443085	0,000020880445	0,000026939879	0,000021653888	0,000000000000	0,000079348973	0,000028218267	0,000000000000	0,000036157244
A196	ALIANO	Basilicata	Matera	0,000039949202	0,000014478400	0,000019717249	0,000016344890	0,000011915710	0,000057450629	0,000014268120	0,000000000000	0,000025942830
A801	BERNALDA	Basilicata	Matera	0,000231255211	0,000202837654	0,000159098224	0,000239148902	0,000112074484	0,000305966711	0,000188441263	0,000000000000	0,000213023052
B391	CALCIANO	Basilicata	Matera	0,000025869114	0,000011452432	0,000014794602	0,000009655236	0,000006758884	0,000035996335	0,000010652131	0,000000000000	0,000016983756
C723	CIRIGLIANO	Basilicata	Matera	0,000017487747	0,000005080075	0,000003188573	0,000005410282	0,000000000000	0,000020688949	0,000005218475	0,000000000000	0,000009197987
C888	COLOBRARO	Basilicata	Matera	0,000037021595	0,000016569274	0,000023261190	0,000016866457	0,000000000000	0,000062453116	0,000017591562	0,000000000000	0,000026885695
D128	CRACO	Basilicata	Matera	0,000027809440	0,000015097269	0,000020004753	0,000010321845	0,000000000000	0,000039127631	0,000008913776	0,000000000000	0,000018473258
D547	FERRANDINA	Basilicata	Matera	0,000171101183	0,000082706148	0,000093005187	0,000120015094	0,000104698337	0,000227503395	0,000104106542	0,000000000000	0,000131272242
D909	GARAGUSO	Basilicata	Matera	0,000029559812	0,000013999052	0,000025920497	0,000009650337	0,000000000000	0,000034627531	0,000014105102	0,000000000000	0,000019495675
E093	GORGOGLIONE	Basilicata	Matera	0,000030900736	0,000011555223	0,000016226513	0,000015411180	0,000000000000	0,000049198243	0,000012403831	0,000000000000	0,000021476921
E147	GRASSANO	Basilicata	Matera	0,000096884712	0,000053771853	0,000062012658	0,000058169319	0,000000000000	0,000100035509	0,000068182744	0,000000000000	0,000069178393
E213	GROTTOLE	Basilicata	Matera	0,000057282398	0,000025171490	0,000044579223	0,000026666685	0,000000000000	0,000076552881	0,000023072862	0,000000000000	0,000039547167
E326	IRSINA	Basilicata	Matera	0,000121576256	0,000072078974	0,000070258101	0,000078132813	0,000000000000	0,000182529920	0,000063589463	0,000000000000	0,000092137002
F052	MATERA	Basilicata	Matera	0,001060443093	0,000922896633	0,000852821522	0,001172615064	0,001757960642	0,001279295565	0,001087132670	0,001556078285	0,001125682928
F201	MIGLIONICO	Basilicata	Matera	0,000059394930	0,000026475335	0,000053258797	0,000032926471	0,000000000000	0,000076832819	0,000028957880	0,000000000000	0,000043644578
F399	MONTALBANO JONICO	Basilicata	Matera	0,000138005176	0,000083993185	0,000118611493	0,000103306175	0,000075962404	0,000152939015	0,000106699335	0,000000000000	0,000113259153
F637	MONTESCAGLIOSO	Basilicata	Matera	0,000184295562	0,000096088953	0,000134523886	0,000083107860	0,000080537311	0,000235335341	0,000130265950	0,000000000000	0,000135101028
A942	NOVA SIRI	Basilicata	Matera	0,000132309969	0,000102026942	0,000096168855	0,000132656719	0,000073554321	0,000180940289	0,000081833231	0,000178563927	0,000125201487
G037	OLIVETO LUCANO	Basilicata	Matera	0,000020193853	0,000007265560	0,000019545584	0,000006495402	0,000000000000	0,000022578260	0,000007379323	0,000000000000	0,000012907122
G712	PISTICCI	Basilicata	Matera	0,000331534771	0,000295663996	0,000303477175	0,000289110370	0,000210484009	0,000414037443	0,000293731832	0,000000000000	0,000303722903
G786	POLICORO	Basilicata	Matera	0,000290036441	0,000257497565	0,000247133430	0,000349791913	0,000161137793	0,000331441625	0,000264518010	0,000186121687	0,000291106451
G806	POMARICO	Basilicata	Matera	0,000091138746	0,000058420809	0,000077970627	0,000043472107	0,000052334984	0,000107557107	0,000048893753	0,000000000000	0,000066718471
H591	ROTONDELLA	Basilicata	Matera	0,000060575070	0,000040722285	0,000034674188	0,000039947111	0,000029332176	0,000094273938	0,000031013752	0,000000000000	0,000047695252
H687	SALANDRA	Basilicata	Matera	0,000062780486	0,000026827781	0,000029444312	0,000030949235	0,000027922861	0,000079807865	0,000036070013	0,000000000000	0,000042903834
H888	SAN GIORGIO LUCANO	Basilicata	Matera	0,000034057227	0,000012487585	0,000026781289	0,000018877635	0,000000000000	0,000036747319	0,000017387281	0,000000000000	0,000023448821
I029	SAN MAURO FORTE	Basilicata	Matera	0,000045508958	0,000016556992	0,000018996540	0,000017748964	0,000000000000	0,000058557570	0,000020827026	0,000000000000	0,000028363747
M256	SCANZANO JONICO	Basilicata	Matera	0,000130594397	0,000103468500	0,000110408505	0,000135215929	0,000000000000	0,000172366102	0,000083601333	0,000000000000	0,000117199120
I954	STIGLIANO	Basilicata	Matera	0,000116759702	0,000047662170	0,000045057067	0,000049028094	0,000065219470	0,000164718657	0,000064640875	0,000000000000	0,000078483376
L418	TRICARICO	Basilicata	Matera	0,000119401618	0,000055707139	0,000059605484	0,000075342501	0,000000000000	0,000167789955	0,000067598494	0,000057407479	0,000089288649
L477	TURSI	Basilicata	Matera	0,000109567815	0,000066092597	0,000078089954	0,000054913581	0,000053040009	0,000142753014	0,000064436562	0,000000000000	0,000080815385
D513	VALSINNI	Basilicata	Matera	0,000035992596	0,000021874976	0,000028271698	0,000020145260	0,000000000000	0,000045894354	0,000017928751	0,000000000000	0,000026329097
A013	ABRIOLA	Basilicata	Potenza	0,000054508969	0,000020334518	0,000033068250	0,000016072180	0,000000000000	0,000064922652	0,000017578387	0,000000000000	0,000032113013
A020	ACERENZA	Basilicata	Potenza	0,000058675540	0,000025427625	0,000035963724	0,000033432509	0,000000000000	0,000077728595	0,000028487453	0,000000000000	0,000041301781
A131	ALBANO DI LUCANIA	Basilicata	Potenza	0,000036061008	0,000017035150	0,000029848375	0,000019316237	0,000000000000	0,000053639812	0,000013636781	0,000000000000	0,000026470862
A321	ANZI	Basilicata	Potenza	0,000052394559	0,000016118618	0,000057033318	0,000020798478	0,000022239565	0,000068454184	0,000019532220	0,000000000000	0,000037199984
A415	ARMENTO	Basilicata	Potenza	0,000029243020	0,000009986506	0,000015959016	0,000009280806	0,000000000000	0,000035696078	0,000007362576	0,000000000000	0,000016923281
A482	ATELLA	Basilicata	Potenza	0,000088282087	0,000043065014	0,000067814805	0,000062932696	0,000037630579	0,000095286117	0,000040719888	0,000071988271	0,000068246600
A519	AVIGLIANO	Basilicata	Potenza	0,000241040615	0,000143001688	0,000204262438	0,000142279631	0,000144356626	0,000261680623	0,000161405523	0,000104585345	0,000187954959
A604	BALVANO	Basilicata	Potenza	0,000049533686	0,000021837151	0,000039319527	0,000019993754	0,000000000000	0,000052150355	0,000023286911	0,000000000000	0,000032083394
A612	BANZI	Basilicata	Potenza	0,000038695609	0,000015379570	0,000023672935	0,000022113051	0,000000000000	0,000059532858	0,000016746024	0,000000000000	0,000027996512
A615	BARAGIANO	Basilicata	Potenza	0,000061556910	0,000029033148	0,000039124474	0,000035912725	0,000000000000	0,000071791737	0,000031655200	0,000000000000	0,000042805888
A666	BARILE	Basilicata	Potenza	0,000065854330	0,000026012664	0,000039961678	0,000043073496	0,000034330809	0,000076772650	0,000035140630	0,000000000000	0,000047562735
A743	BELLA	Basilicata	Potenza	0,000115659786	0,000056094262	0,000100956671	0,000058339594	0,000059409644	0,000132759207	0,000064416161	0,000040258864	0,000085702055
B173	BRIENZA	Basilicata	Potenza	0,000095958199	0,000037830224	0,000083312834	0,000043102732	0,000044844123	0,000108014585	0,000045419548	0,000000000000	0,000066235188
B181	BRINDISI MONTAGNA	Basilicata	Potenza	0,000029957317	0,000014297665	0,000024474648	0,000014952534	0,000000000000	0,000038206447	0,000010244587	0,000000000000	0,000020667287
B440	CALVELLO	Basilicata	Potenza	0,000060736499	0,000028528703	0,000058537791	0,000023968542	0,000026520194	0,000098347890	0,000023885329	0,000000000000	0,000045542271
B443	CALVERA	Basilicata	Potenza	0,000015899239	0,000006697506	0,000002734596	0,000006002432	0,000000000000	0,000017977928	0,000005575823	0,000000000000	0,000008758518
B549	CAMPOMAGGIORE	Basilicata	Potenza	0,000022281366	0,000012836590	0,000015489236	0,000013792485	0,000000000000	0,000027483996	0,000009176965	0,000000000000	0,000015920853
B580	CANCELLARA	Basilicata	Potenza	0,000036058383	0,000015482615	0,000025774789	0,000015508592	0,000012690585	0,000039205728	0,000014162820	0,000000000000	0,000023350822

Codice catastale	Denominazione	Regione	Provincia	AMMINISTRAZIONE	POLIZIA LOCALE	ISTRUZIONE PUBBLICA	RIFIUTI	TPL	TERRITORIO E VIABILITÀ	SOCIALE	ASILI NIDO	COMPLESSIVO
B743	CARBONE	Basilicata	Potenza	0,000026197956	0,000008722030	0,000005920465	0,000009502023	0,000000000000	0,000032338455	0,000010505556	0,000000000000	0,000014914744
C120	CASTELGRANDE	Basilicata	Potenza	0,000033933868	0,000010532058	0,000020129961	0,000010696776	0,000000000000	0,000037158202	0,000012002281	0,000000000000	0,000019658730
C199	CASTELLUCCIO INFERIORE	Basilicata	Potenza	0,000046806090	0,000019199884	0,000053593101	0,000022155661	0,000019615514	0,000055530654	0,000027435488	0,000041329802	0,000037081653
C201	CASTELLUCCIO SUPERIORE	Basilicata	Potenza	0,000027181124	0,000009599666	0,000019271492	0,000012191751	0,000000000000	0,000031853910	0,000010168533	0,000000000000	0,000017518404
C209	CASTELMEZZANO	Basilicata	Potenza	0,000027550447	0,000013196512	0,000018689247	0,000011509002	0,000000000000	0,000033693095	0,000010147746	0,000000000000	0,000017861533
C271	CASTELSARACENO	Basilicata	Potenza	0,000043600518	0,000014881432	0,000030208106	0,000016757662	0,000000000000	0,000057008650	0,000018954370	0,000001082728	0,000028483282
C345	CASTRONUOVO DI SANT'ANDREA	Basilicata	Potenza	0,000032487319	0,000014904628	0,000014162135	0,000012345947	0,000000000000	0,000039756528	0,000015505036	0,000000000000	0,000020126824
C539	CERSOSIMO	Basilicata	Potenza	0,000021757981	0,000009747582	0,000015945608	0,000009048981	0,000000000000	0,000024881028	0,000008750118	0,000000000000	0,000014057920
C619	CHIAROMONTE	Basilicata	Potenza	0,000048189440	0,000023468284	0,000041423417	0,000025739576	0,000024118672	0,000071038681	0,000025424436	0,000000000000	0,000037243225
D010	CORLETO PERTICARA	Basilicata	Potenza	0,000066780890	0,000028252629	0,000039065228	0,000043679064	0,000000000000	0,000093428510	0,000029897061	0,000000000000	0,000048449155
D414	EPISCOPIA	Basilicata	Potenza	0,000033547726	0,000015520438	0,000034701127	0,000015590386	0,000018443602	0,000039590816	0,000016522599	0,000000000000	0,000024612104
D497	FARDELLA	Basilicata	Potenza	0,000021489536	0,000006589624	0,000010087621	0,000009278283	0,000000000000	0,000028369014	0,000007461487	0,000000000000	0,000013356897
D593	FILIANO	Basilicata	Potenza	0,000065032179	0,000033712194	0,000075067839	0,000033474178	0,000000000000	0,000082796612	0,000035556788	0,000000000000	0,000050056984
D696	FORENZA	Basilicata	Potenza	0,000058716378	0,000026587202	0,000048636698	0,000027545191	0,000000000000	0,000074792827	0,000028103926	0,000000000000	0,000041152415
D766	FRANCAVILLA IN SINNI	Basilicata	Potenza	0,000079384458	0,000036861808	0,000091697212	0,000050561282	0,000039090928	0,000102319747	0,000053417315	0,000000000000	0,000065978836
D876	GALLICCHIO	Basilicata	Potenza	0,000024523678	0,000012741539	0,000016964066	0,000013984571	0,000000000000	0,000036275868	0,000010622869	0,000044287567	0,000019785806
D971	GENZANO DI LUCANIA	Basilicata	Potenza	0,000128598891	0,000051483303	0,000072617438	0,000086867419	0,000000000000	0,000168824719	0,000075821804	0,000000000000	0,000094470769
E033	GINESTRA	Basilicata	Potenza	0,000022227190	0,000007481638	0,000022360120	0,000009000230	0,000000000000	0,000021908020	0,000009286167	0,000000000000	0,000014508158
E221	GRUMENTO NOVA	Basilicata	Potenza	0,000052139613	0,000025529868	0,000032275305	0,000023379888	0,000021615668	0,000070089592	0,000020437216	0,000000000000	0,000035474014
E246	GUARDIA PERTICARA	Basilicata	Potenza	0,000023520841	0,000010156461	0,000014479739	0,000008697324	0,000000000000	0,000045800700	0,000006586398	0,000000000000	0,000016708612
E409	LAGONEGRO	Basilicata	Potenza	0,000115979865	0,000097370090	0,000100116524	0,000092199070	0,000082513362	0,000180512260	0,000060567858	0,000097764599	0,000105994335
E474	LATRONICO	Basilicata	Potenza	0,000097217457	0,000042478268	0,000100380950	0,000062613638	0,000071959192	0,000133011330	0,000054537679	0,000000000000	0,000079468258
E482	LAURENZANA	Basilicata	Potenza	0,000057911900	0,000020017448	0,000030336199	0,000024020872	0,000000000000	0,000070958358	0,000024249860	0,000000000000	0,000036150807
E483	LAURIA	Basilicata	Potenza	0,000236997812	0,000124064230	0,000347738265	0,000189687287	0,000151497352	0,000292416495	0,000190763209	0,000138693314	0,000226707034
E493	LAVELLO	Basilicata	Potenza	0,000234732413	0,000130133947	0,000230603152	0,000238240908	0,000125584630	0,000246553592	0,000205826461	0,000126447973	0,000217778936
E919	MARATEA	Basilicata	Potenza	0,000123749381	0,000128290644	0,000075760976	0,000092942794	0,000065063546	0,000170816020	0,000063813876	0,000102329844	0,000105428235
E976	MARSICO NUOVO	Basilicata	Potenza	0,000101266260	0,000042961711	0,000082545233	0,000052300510	0,000066348566	0,000118463760	0,000053789001	0,000000000000	0,000073093715
E977	MARSICOVETERE	Basilicata	Potenza	0,000114959795	0,000049346571	0,000100239389	0,000088352742	0,000074436963	0,000157757218	0,000055364829	0,000093750165	0,000097279125
F006	MASCHITO	Basilicata	Potenza	0,000040487764	0,000014694245	0,000034143720	0,000022648044	0,000000000000	0,000043316105	0,000019271674	0,000000000000	0,000027981533
F104	MELFI	Basilicata	Potenza	0,000364620486	0,000243673033	0,000252715731	0,000334610555	0,000216501220	0,000399999039	0,000258202974	0,000187395625	0,000312283257
F249	MISSANELLO	Basilicata	Potenza	0,000019678055	0,000006692751	0,000008227469	0,000007941078	0,000000000000	0,000023767812	0,000005229746	0,000000000000	0,000011479849
F295	MOLITERNO	Basilicata	Potenza	0,000101580735	0,000040979010	0,000056613287	0,000047744057	0,000065254193	0,000125357268	0,000050038662	0,000000000000	0,000068801539
F568	MONTEMILONE	Basilicata	Potenza	0,000048238761	0,000015743163	0,000025791816	0,000025404903	0,000000000000	0,000063319755	0,000017294805	0,000000000000	0,000031643910
F573	MONTEMURRO	Basilicata	Potenza	0,000039385676	0,000014845249	0,000027837412	0,000017230869	0,000000000000	0,000049249414	0,000015108426	0,000000000000	0,000025801691
F817	MURO LUCANO	Basilicata	Potenza	0,000139101247	0,000059332332	0,000089198549	0,000061575040	0,000053141787	0,000146972186	0,000063124758	0,000000000000	0,000089842892
F866	NEMOLI	Basilicata	Potenza	0,000033472989	0,000014591793	0,000027120011	0,000022624955	0,000014400453	0,000035648102	0,000014328806	0,000000000000	0,000024323031
F917	NOEPOLI	Basilicata	Potenza	0,000029598835	0,000012098578	0,000014333965	0,000011263589	0,000000000000	0,000034891621	0,000011101008	0,000000000000	0,000017829633
G081	OPPIDO LUCANO	Basilicata	Potenza	0,000074445362	0,000038604570	0,000073156492	0,000048685080	0,000000000000	0,000098215931	0,000036973622	0,000000000000	0,000058150539
G261	PALAZZO SAN GERVASIO	Basilicata	Potenza	0,000090936943	0,000048391233	0,000056592755	0,000183118949	0,000000000000	0,000118041835	0,000052540473	0,000000000000	0,000098522404
M269	PATERNO	Basilicata	Potenza	0,000074344580	0,000030142508	0,000070313959	0,000036123683	0,000000000000	0,000086404849	0,000044123234	0,000000000000	0,000053390435
G496	PESCOPAGANO	Basilicata	Potenza	0,000056400708	0,000020184188	0,000032362125	0,000024060960	0,000000000000	0,000079778893	0,000021566206	0,000000000000	0,000036969397
G590	PICERNO	Basilicata	Potenza	0,000132996499	0,000064576724	0,000101308826	0,000074265487	0,000075338667	0,000146863525	0,000074324565	0,000000000000	0,000096010780
G616	PIETRAGALLA	Basilicata	Potenza	0,000085133218	0,000038061103	0,000072815028	0,000056121204	0,000000000000	0,000100153971	0,000044158741	0,000000000000	0,000063342411
G623	PIETRAPERTOSA	Basilicata	Potenza	0,000034259636	0,000021005870	0,000021537472	0,000012829869	0,000000000000	0,000050757545	0,000013561905	0,000000000000	0,000023243994
G663	PIGNOLA	Basilicata	Potenza	0,000135757396	0,000067750517	0,000106295985	0,000061464780	0,000075921684	0,000151786852	0,000068799013	0,000075524551	0,000097165901
G942	POTENZA	Basilicata	Potenza	0,001327145613	0,001003347428	0,001224204410	0,001130093507	0,003110778231	0,001675282561	0,001206636166	0,001052555870	0,001314849868
H186	RAPOLLA	Basilicata	Potenza	0,000087428299	0,000041226880	0,000070805273	0,000059437239	0,000052884196	0,000087777776	0,000048565631	0,000017498999	0,000065803633
H187	RAPONE	Basilicata	Potenza	0,000031562937	0,000011716328	0,000026097280	0,000012788110	0,000000000000	0,000038402610	0,000013040503	0,000000000000	0,000020918355
H307	RIONERO IN VULTURE	Basilicata	Potenza	0,000264601673	0,000156393045	0,000162214510	0,000241425000	0,000172168483	0,000263932057	0,000197537655	0,000092316476	0,000218538489
H312	RIPACANDIDA	Basilicata	Potenza	0,000046115933	0,000019012724	0,000035244075	0,000023025847	0,000000000000	0,000044749555	0,000019767330	0,000000000000	0,000029920366
H348	RIVELLO	Basilicata	Potenza	0,000061897997	0,000029741108	0,000056540931	0,000032267837	0,000000000000	0,000077707872	0,000029321404	0,000059572732	0,000047208274
H426	ROCCANOVA	Basilicata	Potenza	0,000041257478	0,000018657268	0,000030246828	0,000021117308	0,000000000000	0,000059879945	0,000020126910	0,000000000000	0,000029875908
H590	ROTONDA	Basilicata	Potenza	0,000071892951	0,000034716481	0,000048978832	0,000036907376	0,000034289803	0,000083534302	0,000040010878	0,000159861497	0,000057048309
H641	RUOTI	Basilicata	Potenza	0,000081987160	0,000035030181	0,000062243055	0,000026405582	0,000038146694	0,000095589787	0,000037852109	0,000000000000	0,000053284336
H646	RUVO DEL MONTE	Basilicata	Potenza	0,000034697299	0,000011938067	0,000018810036	0,000015519338	0,000000000000	0,000029925305	0,000016566360	0,000000000000	0,000020589552
H795	SAN CHIRICO NUOVO	Basilicata	Potenza	0,000033076276	0,000015102387	0,000019881518	0,000019625073	0,000000000000	0,000035100199	0,000018927522	0,000000000000	0,000022687923
H796	SAN CHIRICO RAPARO	Basilicata	Potenza	0,000039003141	0,000014068039	0,000030457056	0,000015144619	0,000014525392	0,000049692297	0,000016421708	0,000000000000	0,000026175769
H808	SAN COSTANTINO ALBANESE	Basilicata	Potenza	0,000026181116	0,000011029040	0,000013954453	0,000010427134	0,000000000000	0,000032847823	0,000010729242	0,000000000000	0,000016476748
H831	SAN FELE	Basilicata	Potenza	0,000085510105	0,000035994348	0,000042872232	0,000038821404	0,000041762406	0,000094588810	0,000045303919	0,000000000000	0,000055592433

Codice catastale	Denominazione	Regione	Provincia	AMMINISTRAZIONE	POLIZIA LOCALE	ISTRUZIONE PUBBLICA	RIFIUTI	TPL	TERRITORIO E VIABILITÀ	SOCIALE	ASILI NIDO	COMPLESSIVO
H994	SAN MARTINO D'AGRI	Basilicata	Potenza	0,000030209656	0,000010409582	0,000018325808	0,000009921235	0,000000000000	0,000034326283	0,000010518120	0,000000000000	0,000017873773
B906	SAN PAOLO ALBANESE	Basilicata	Potenza	0,000016176286	0,000004098503	0,000001151179	0,000003853436	0,000000000000	0,000021560981	0,000004835022	0,000000000000	0,000008268900
I157	SAN SEVERINO LUCANO	Basilicata	Potenza	0,000042619043	0,000021788042	0,000030412654	0,000021307567	0,000024557719	0,000060133867	0,000021968263	0,000000000000	0,000031472458
I288	SANT'ANGELO LE FRATTE	Basilicata	Potenza	0,000037135265	0,000013638095	0,000035252211	0,000016297054	0,000000000000	0,000043525561	0,000016983971	0,000000000000	0,000025499858
I305	SANT'ARCANGELO	Basilicata	Potenza	0,000125084446	0,000060433881	0,000084152179	0,000073836692	0,000074606882	0,000145037591	0,000080410192	0,000000000000	0,000092473850
I426	SARCONI	Basilicata	Potenza	0,000036357274	0,000014205885	0,000028972342	0,000022730153	0,000000000000	0,000039933460	0,000015208065	0,000000000000	0,000025425158
I457	SASSO DI CASTALDA	Basilicata	Potenza	0,000030750700	0,000011436745	0,000017260560	0,000010202480	0,000009975749	0,000039679803	0,000010175002	0,000000000000	0,000018964418
G614	SATRIANO DI LUCANIA	Basilicata	Potenza	0,000057000481	0,000027339585	0,000049801477	0,000026203441	0,000000000000	0,000055524803	0,000026653609	0,000000000000	0,000037852004
H730	SAVOIA DI LUCANIA	Basilicata	Potenza	0,000034039060	0,000014416215	0,000028920695	0,000013941978	0,000000000000	0,000040771708	0,000013552005	0,000000000000	0,000022644404
I610	SENISE	Basilicata	Potenza	0,000128669635	0,000081830068	0,000100680376	0,000087172444	0,000065525431	0,000152599274	0,000089959777	0,000100415097	0,000106140870
I917	SPINOSO	Basilicata	Potenza	0,000041816834	0,000018068625	0,000034211485	0,000019199843	0,000000000000	0,000043523629	0,000016833063	0,000000000000	0,000027318513
L082	TEANA	Basilicata	Potenza	0,000019572286	0,000006661029	0,000010310273	0,000003859480	0,000000000000	0,000022678540	0,000007281460	0,000000000000	0,000010845734
L126	TERRANOVA DI POLLINO	Basilicata	Potenza	0,000044069882	0,000016369548	0,000016435225	0,000013986202	0,000015832624	0,000061479732	0,000016095950	0,000000000000	0,000026793534
L181	TITO	Basilicata	Potenza	0,000149545134	0,000078771262	0,000136352268	0,000095048229	0,000059051286	0,000191642427	0,000079215951	0,000000000000	0,000116480646
L197	TOLVE	Basilicata	Potenza	0,000075473988	0,000031751456	0,000051762614	0,000040982383	0,000000000000	0,000105232814	0,000043179681	0,000000000000	0,000054906835
L326	TRAMUTOLA	Basilicata	Potenza	0,000068972671	0,000031218812	0,000041417065	0,000045101498	0,000000000000	0,000080136041	0,000035725511	0,000000000000	0,000048762320
L357	TRECCHINA	Basilicata	Potenza	0,000051973114	0,000025556135	0,000049757213	0,000036822289	0,000000000000	0,000059243234	0,000025069204	0,000000000000	0,000039661689
L439	TRIVIGNO	Basilicata	Potenza	0,000022742397	0,000009914931	0,000011497704	0,000007700363	0,000000000000	0,000034784368	0,000008570571	0,000000000000	0,000014660155
L532	VAGLIO BASILICATA	Basilicata	Potenza	0,000047379977	0,000024656238	0,000036670046	0,000028717759	0,000021592423	0,000066216703	0,000021368126	0,000000000000	0,000035981317
L738	VENOSA	Basilicata	Potenza	0,000218234233	0,000117970788	0,000187661096	0,000194920603	0,000102153224	0,000222854233	0,000171138561	0,000135747113	0,000188651455
L859	VIETRI DI POTENZA	Basilicata	Potenza	0,000069575477	0,000027355356	0,000058076203	0,000031741143	0,000025232153	0,000077351915	0,000036754064	0,000000000000	0,000048039119
L873	VIGGIANELLO	Basilicata	Potenza	0,000074117625	0,000031330444	0,000071747741	0,000053972653	0,000042580155	0,000097730138	0,000040215669	0,000000000000	0,000060380042
L874	VIGGIANO	Basilicata	Potenza	0,000083345830	0,000041334078	0,000059002087	0,000053059141	0,000038504532	0,000126012419	0,000029105912	0,000086570778	0,000066670520
A155	ALBI	Calabria	Catanzaro	0,000026448434	0,000009739735	0,000023457365	0,000011222531	0,000000000000	0,000030729101	0,000008178825	0,000000000000	0,000017267847
A255	AMARONI	Calabria	Catanzaro	0,000044309963	0,000017915304	0,000029738070	0,000019664373	0,000000000000	0,000037566139	0,000020021572	0,000000000000	0,000026958344
A257	AMATO	Calabria	Catanzaro	0,000024481582	0,000009146340	0,000014958253	0,000008286148	0,000000000000	0,000023261901	0,000006336546	0,000000000000	0,000013688871
A272	ANDALI	Calabria	Catanzaro	0,000023350948	0,000008383689	0,000021698540	0,000009617557	0,000000000000	0,000024004185	0,000008216554	0,000000000000	0,000015001338
A397	ARGUSTO	Calabria	Catanzaro	0,000017597454	0,000005601444	0,000013603544	0,000006173121	0,000000000000	0,000014673761	0,000003974455	0,000000000000	0,000009846522
A542	BADOLATO	Calabria	Catanzaro	0,000068825184	0,000051375965	0,000063644065	0,000054898120	0,000000000000	0,000075231911	0,000031158316	0,000000000000	0,000054258829
A736	BELCASTRO	Calabria	Catanzaro	0,000039381210	0,000023516011	0,000026425311	0,000021042507	0,000000000000	0,000047227942	0,000010910713	0,000000000000	0,000026315036
B002	BORGIA	Calabria	Catanzaro	0,000147999137	0,000103853076	0,000145800347	0,000111564244	0,000000000000	0,000148920168	0,000068489394	0,000000000000	0,000114236409
B085	BOTRICELLO	Calabria	Catanzaro	0,000088277784	0,000080429639	0,000092226105	0,000082163621	0,000000000000	0,000091384254	0,000051910008	0,000000000000	0,000075922178
B717	CARAFFA DI CATANZARO	Calabria	Catanzaro	0,000048413007	0,000024498966	0,000040354397	0,000028298352	0,000000000000	0,000043045299	0,000016150526	0,000000000000	0,000032036739
B758	CARDINALE	Calabria	Catanzaro	0,000052926444	0,000025986004	0,000041828540	0,000024733881	0,000000000000	0,000052656591	0,000020548639	0,000000000000	0,000034269280
B790	CARLOPOLI	Calabria	Catanzaro	0,000040966106	0,000016461857	0,000036366646	0,000019463524	0,000000000000	0,000041164219	0,000015444728	0,000000000000	0,000026875956
C352	CATANZARO	Calabria	Catanzaro	0,001443578794	0,001592717044	0,001495515056	0,001492550169	0,003959692364	0,001773725585	0,001525073013	0,000332784176	0,001560511174
C453	CENADI	Calabria	Catanzaro	0,000019107159	0,000004966700	0,000003596477	0,000006380962	0,000000000000	0,000018001599	0,000004786855	0,000000000000	0,000009388280
C472	CENTRACHE	Calabria	Catanzaro	0,000015452883	0,000003806191	0,000002222485	0,000005549345	0,000000000000	0,000013840339	0,000004255571	0,000000000000	0,000007742644
C542	CERVA	Calabria	Catanzaro	0,000029250006	0,000012897147	0,000038489765	0,000012246807	0,000000000000	0,000032340540	0,000010868166	0,000000000000	0,000020906854
C616	CHIARAVALLE CENTRALE	Calabria	Catanzaro	0,000117812600	0,000060251366	0,000088429416	0,000064185820	0,000000000000	0,000118264990	0,000054159771	0,000058310576	0,000082164107
C674	CICALA	Calabria	Catanzaro	0,000023196338	0,000013123609	0,000027445018	0,000012586979	0,000000000000	0,000024162516	0,000007723062	0,000000000000	0,000016765124
C960	CONFLENTI	Calabria	Catanzaro	0,000038291535	0,000014140043	0,000028265633	0,000019704830	0,000000000000	0,000042299493	0,000015423481	0,000000000000	0,000025306832
D049	CORTALE	Calabria	Catanzaro	0,000055761718	0,000024458285	0,000036931988	0,000029716922	0,000000000000	0,000052671051	0,000020955993	0,000000000000	0,000035388749
D181	CROPANI	Calabria	Catanzaro	0,000092535528	0,000063521903	0,000080449615	0,000043290650	0,000000000000	0,000116754613	0,000033568675	0,000096932799	0,000069088894
D218	CURINGA	Calabria	Catanzaro	0,000138872061	0,000099720068	0,000115078550	0,000095790820	0,000000000000	0,000153065223	0,000069136085	0,000095729732	0,000108547748
D257	DAVOLI	Calabria	Catanzaro	0,000102080892	0,000069058649	0,000067292135	0,000091351714	0,000000000000	0,000122532728	0,000040764397	0,000000000000	0,000079590184
D261	DECOLLATURA	Calabria	Catanzaro	0,000078301024	0,000030834086	0,000068046439	0,000038017500	0,000000000000	0,000081974379	0,000030121525	0,000000000000	0,000051867195
D476	FALERNA	Calabria	Catanzaro	0,000097582291	0,000073409019	0,000063573599	0,000076267977	0,000000000000	0,000117790870	0,000037562145	0,000000000000	0,000073616815
D544	FEROLETO ANTICO	Calabria	Catanzaro	0,000051300197	0,000025996755	0,000046338741	0,000023252358	0,000000000000	0,000052436232	0,000017468960	0,000000000000	0,000033717084
D744	FOSSATO SERRALTA	Calabria	Catanzaro	0,000017216466	0,000007997080	0,000016106455	0,000007314160	0,000000000000	0,000017953716	0,000004779976	0,000000000000	0,000011115072
D852	GAGLIATO	Calabria	Catanzaro	0,000019009944	0,000006339682	0,000013028982	0,000008630441	0,000000000000	0,000014305723	0,000005374944	0,000000000000	0,000010865577
D932	GASPERINA	Calabria	Catanzaro	0,000046786164	0,000026166768	0,000048355567	0,000028412192	0,000021359780	0,000044331677	0,000022896864	0,000000000000	0,000034672873
E031	GIMIGLIANO	Calabria	Catanzaro	0,000063655987	0,000034971081	0,000047045413	0,000043842442	0,000000000000	0,000073712301	0,000028207756	0,000000000000	0,000046473060
E050	GIRIFALCO	Calabria	Catanzaro	0,000124957703	0,000060685674	0,000073648174	0,000076143333	0,000000000000	0,000114386058	0,000063366677	0,000000000000	0,000082663395
E068	GIZZERIA	Calabria	Catanzaro	0,000110313387	0,000075823982	0,000065875178	0,000081264199	0,000000000000	0,000115343280	0,000038520946	0,000000000000	0,000077707813
E239	GUARDAVALLE	Calabria	Catanzaro	0,000094472355	0,000065572735	0,000076953908	0,000051146909	0,000000000000	0,000107272365	0,000040724225	0,000000000000	0,000066940913
E328	ISCA SULLO IONIO	Calabria	Catanzaro	0,000040033748	0,000024099855	0,000036440184	0,000035380311	0,000000000000	0,000043687345	0,000015425178	0,000000000000	0,000031563302
E274	JACURSO	Calabria	Catanzaro	0,000023749649	0,000009112628	0,000013162126	0,000006897642	0,000000000000	0,000018852714	0,000005518976	0,000000000000	0,000012235085
M208	LAMEZIA TERME	Calabria	Catanzaro	0,001311857782	0,001158513429	0,001008063227	0,001264803096	0,000000000000	0,001348170237	0,001132231883	0,000793103082	0,001168679211

Codice catastale	Denominazione	Regione	Provincia	AMMINISTRAZIONE	POLIZIA LOCALE	ISTRUZIONE PUBBLICA	RIFIUTI	TPL	TERRITORIO E VIABILITÀ	SOCIALE	ASILI NIDO	COMPLESSIVO
E806	MAGISANO	Calabria	Catanzaro	0,000031520107	0,000016215616	0,000051144356	0,000009718807	0,000000000000	0,000031693658	0,000010703086	0,000000000000	0,000022538819
E834	MAIDA	Calabria	Catanzaro	0,000107349062	0,000055684373	0,000098685876	0,000061127443	0,000029452253	0,000096947073	0,000036788989	0,000000000000	0,000073269736
E923	MARCEDUSA	Calabria	Catanzaro	0,000016263884	0,000007481766	0,000010634742	0,000004137459	0,000000000000	0,000018298941	0,000004427236	0,000000000000	0,000009358171
E925	MARCELLINARA	Calabria	Catanzaro	0,000050699548	0,000019542413	0,000037947289	0,000035835519	0,000000000000	0,000051025006	0,000015691180	0,000000000000	0,000034746136
E990	MARTIRANO	Calabria	Catanzaro	0,000027755406	0,000010533589	0,000028428451	0,000010367060	0,000008528290	0,000025256598	0,000010156699	0,000000000000	0,000017819544
E991	MARTIRANO LOMBARDO	Calabria	Catanzaro	0,000034000816	0,000011799992	0,000023139949	0,000011284184	0,000012122402	0,000030682380	0,000011455798	0,000000000000	0,000019716096
F200	MIGLIERINA	Calabria	Catanzaro	0,000022967564	0,000010176780	0,000019054095	0,000009858420	0,000000000000	0,000019824259	0,000005721440	0,000000000000	0,000013841453
F432	MONTAURO	Calabria	Catanzaro	0,000044280524	0,000028274140	0,000019054642	0,000031433688	0,000000000000	0,000038062097	0,000013098250	0,000000000000	0,000028308695
F586	MONTEPAONE	Calabria	Catanzaro	0,000099089494	0,000067409146	0,000069811959	0,000083588263	0,000000000000	0,000121707571	0,000034437886	0,000000000000	0,000076274448
F780	MOTTA SANTA LUCIA	Calabria	Catanzaro	0,000025314073	0,000009397635	0,000020475422	0,000009197923	0,000000000000	0,000028012157	0,000007357129	0,000000000000	0,000015625731
F910	NOCERA TERINESE	Calabria	Catanzaro	0,000112259556	0,000074052320	0,000091547047	0,000065051891	0,000000000000	0,000118627821	0,000037915744	0,000000000000	0,000077700364
G034	OLIVADI	Calabria	Catanzaro	0,000019147058	0,000006844127	0,000015199768	0,000006377680	0,000000000000	0,000013158227	0,000005594636	0,000000000000	0,000010526888
G272	PALERMITI	Calabria	Catanzaro	0,000034561691	0,000012050993	0,000023420356	0,000017776088	0,000000000000	0,000031421179	0,000013645467	0,000000000000	0,000021551673
G439	PENTONE	Calabria	Catanzaro	0,000039573602	0,000023432306	0,000037251982	0,000022729811	0,000000000000	0,000044051942	0,000019917510	0,000000000000	0,000029026755
G517	PETRIZZI	Calabria	Catanzaro	0,000033403302	0,000018358458	0,000018903999	0,000014614967	0,000000000000	0,000031649887	0,000010934054	0,000000000000	0,000020016782
G518	PETRONA'	Calabria	Catanzaro	0,000053801019	0,000023187783	0,000049856624	0,000027564466	0,000022719306	0,000067904369	0,000018262565	0,000000000000	0,000038477632
D546	PIANOPOLI	Calabria	Catanzaro	0,000055632463	0,000029870825	0,000034430003	0,000026309545	0,000000000000	0,000061449452	0,000017368714	0,000000000000	0,000035451234
G734	PLATANIA	Calabria	Catanzaro	0,000050914169	0,000021938470	0,000043669526	0,000026574464	0,000000000000	0,000047283253	0,000020316512	0,000000000000	0,000033526176
H846	SAN FLORO	Calabria	Catanzaro	0,000022363489	0,000009200608	0,000018590640	0,000007582379	0,000000000000	0,000019152264	0,000004881815	0,000000000000	0,000012811375
H976	SAN MANGO D'AQUINO	Calabria	Catanzaro	0,000037509719	0,000017430267	0,000032334625	0,000020851486	0,000017884228	0,000033640981	0,000012720641	0,000000000000	0,000025193128
I093	SAN PIETRO A MAIDA	Calabria	Catanzaro	0,000087849268	0,000041832440	0,000058966014	0,000045186118	0,000000000000	0,000078021975	0,000035068787	0,000081501506	0,000058555990
I095	SAN PIETRO APOSTOLO	Calabria	Catanzaro	0,000040014968	0,000015973274	0,000030653532	0,000021713146	0,000000000000	0,000035478457	0,000013216356	0,000000000000	0,000025369185
I164	SAN SOSTENE	Calabria	Catanzaro	0,000037825354	0,000021751704	0,000027105621	0,000028153705	0,000000000000	0,000041366645	0,000011759145	0,000000000000	0,000027072839
I393	SAN VITO SULLO IONIO	Calabria	Catanzaro	0,000046127482	0,000016067213	0,000034976522	0,000021029138	0,000000000000	0,000038482055	0,000015667026	0,000000000000	0,000027760199
I266	SANT'ANDREA APOSTOLO DELLO IONIO	Calabria	Catanzaro	0,000055152726	0,000028156801	0,000026938975	0,000044652975	0,000000000000	0,000052297264	0,000020951193	0,000000000000	0,000037884692
I170	SANTA CATERINA DELLO IONIO	Calabria	Catanzaro	0,000052358894	0,000035377930	0,000048571489	0,000028665322	0,000000000000	0,000059830615	0,000017996348	0,000000000000	0,000037318799
I463	SATRIANO	Calabria	Catanzaro	0,000063771375	0,000048693384	0,000049076348	0,000050985609	0,000000000000	0,000075486937	0,000025773216	0,000000000000	0,000049418092
I589	SELLIA	Calabria	Catanzaro	0,000017257292	0,000004936330	0,000004148527	0,000003707937	0,000005384690	0,000018876097	0,000004683950	0,000000000000	0,000008683626
I590	SELLIA MARINA	Calabria	Catanzaro	0,000132709301	0,000118837683	0,000093822346	0,000108867893	0,000000000000	0,000143074504	0,000056896639	0,000000000000	0,000102183028
I655	SERRASTRETTA	Calabria	Catanzaro	0,000075561476	0,000036427240	0,000070876781	0,000039590469	0,000000000000	0,000086098230	0,000027895755	0,000000000000	0,000052751006
I671	SERSALE	Calabria	Catanzaro	0,000085718175	0,000050303769	0,000044061001	0,000040435428	0,000000000000	0,000108252439	0,000035437778	0,000014663229	0,000057022082
I704	SETTINGIANO	Calabria	Catanzaro	0,000061782632	0,000031074186	0,000050851668	0,000033650611	0,000000000000	0,000058446612	0,000016691479	0,000000000000	0,000040103266
I745	SIMERI CRICHI	Calabria	Catanzaro	0,000090411707	0,000068155304	0,000060345061	0,000080952348	0,000000000000	0,000118522007	0,000035268386	0,000000000000	0,000072334622
I844	SORBO SAN BASILE	Calabria	Catanzaro	0,000027902114	0,000010486071	0,000021316696	0,000008812182	0,000000000000	0,000042216580	0,000006061821	0,000000000000	0,000017994346
I872	SOVERATO	Calabria	Catanzaro	0,000210432810	0,000161816209	0,000115999451	0,000173010121	0,000119040273	0,000161350092	0,000104256723	0,000000000000	0,000152492363
I874	SOVERIA MANNELLI	Calabria	Catanzaro	0,000057980983	0,000034148034	0,000061603191	0,000044530332	0,000000000000	0,000067677691	0,000023924870	0,000000000000	0,000047988242
I875	SOVERIA SIMERI	Calabria	Catanzaro	0,000035579641	0,000015942308	0,000024632954	0,000016129841	0,000000000000	0,000035905377	0,000013339799	0,000055279638	0,000024582836
I929	SQUILLACE	Calabria	Catanzaro	0,000084598350	0,000051921375	0,000057784442	0,000064324001	0,000024526408	0,000081542929	0,000028765927	0,000000000000	0,000060321633
I937	STALETTI'	Calabria	Catanzaro	0,000057842349	0,000041956381	0,000041384636	0,000057877545	0,000000000000	0,000050505811	0,000018639272	0,000000000000	0,000044067867
L070	TAVERNA	Calabria	Catanzaro	0,000071989749	0,000030778628	0,000060024062	0,000031550543	0,000000000000	0,000091311829	0,000019312776	0,000000000000	0,000047676397
L177	TIRIOLO	Calabria	Catanzaro	0,000073087896	0,000042455799	0,000073399470	0,000041385846	0,000000000000	0,000086178792	0,000034719264	0,000000000000	0,000054393746
L240	TORRE DI RUGGIERO	Calabria	Catanzaro	0,000031914021	0,000015612798	0,000021691795	0,000011705583	0,000000000000	0,000031985065	0,000010656121	0,000000000000	0,000019175636
I322	VALLEFIORITA	Calabria	Catanzaro	0,000046395202	0,000021577669	0,000030645357	0,000019303614	0,000000000000	0,000037815993	0,000020597943	0,000000000000	0,000027777060
M140	ZAGARISE	Calabria	Catanzaro	0,000040530112	0,000017639165	0,000025369797	0,000016793919	0,000000000000	0,000047093899	0,000014865288	0,000079573610	0,000028652673
A033	ACQUAFORMOSA	Calabria	Cosenza	0,000029670389	0,000014869957	0,000015612909	0,000010904540	0,000000000000	0,000030478353	0,000009742342	0,000000000000	0,000017328008
A041	ACQUAPPESA	Calabria	Cosenza	0,000049264769	0,000028902771	0,000030548731	0,000037516437	0,000000000000	0,000047137723	0,000017513182	0,000000000000	0,000034263923
A053	ACRI	Calabria	Cosenza	0,000365483675	0,000249893615	0,000334808941	0,000267858626	0,000000000000	0,000680880914	0,000306815201	0,000108680170	0,000342430539
A102	AIELLO CALABRO	Calabria	Cosenza	0,000044829167	0,000015351599	0,000033257839	0,000018948468	0,000000000000	0,000045603263	0,000018507776	0,000000000000	0,000028060834
A105	AIETA	Calabria	Cosenza	0,000026528718	0,000011145329	0,000021669815	0,000010911887	0,000000000000	0,000037914220	0,000008888644	0,000000000000	0,000018162449
A160	ALBIDONA	Calabria	Cosenza	0,000038958963	0,000024437535	0,000019989306	0,000012952696	0,000000000000	0,000055328794	0,000014887642	0,000000000000	0,000025058980
A183	ALESSANDRIA DEL CARRETTO	Calabria	Cosenza	0,000022436170	0,000007909046	0,000003293323	0,000005084667	0,000000000000	0,000027027134	0,000006779948	0,000000000000	0,000011402792
A234	ALTILIA	Calabria	Cosenza	0,000019956183	0,000007342384	0,000013569460	0,000008231771	0,000000000000	0,000024803929	0,000005144669	0,000000000000	0,000012496560
A240	ALTOMONTE	Calabria	Cosenza	0,000083842182	0,000049623662	0,000082017553	0,000071211724	0,000000000000	0,000107595433	0,000042782922	0,000000000000	0,000069724370
A253	AMANTEA	Calabria	Cosenza	0,000292377341	0,000248726661	0,000210042296	0,000304482252	0,000000000000	0,000271912085	0,000183064745	0,000161956124	0,000249455728
A263	AMENDOLARA	Calabria	Cosenza	0,000067769600	0,000042570069	0,000064843490	0,000041847027	0,000000000000	0,000086825139	0,000027250371	0,000000000000	0,000051359319
A340	APRIGLIANO	Calabria	Cosenza	0,000076149983	0,000035102521	0,000071093570	0,000035900398	0,000000000000	0,000087910527	0,000029339305	0,000000000000	0,000052307049
A762	BELMONTE CALABRO	Calabria	Cosenza	0,000051452104	0,000027895980	0,000033755207	0,000034208978	0,000000000000	0,000048706617	0,000018295531	0,000000000000	0,000034554638
A768	BELSITO	Calabria	Cosenza	0,000023965069	0,000009609559	0,000023779631	0,000009154517	0,000000000000	0,000025393568	0,000008551664	0,000000000000	0,000015607715
A773	BELVEDERE MARITTIMO	Calabria	Cosenza	0,000180354073	0,000125731321	0,000122398025	0,000215327333	0,000000000000	0,000206574984	0,000109081355	0,000000000000	0,000158650376

Codice catastale	Denominazione	Regione	Provincia	AMMINISTRAZIONE	POLIZIA LOCALE	ISTRUZIONE PUBBLICA	RIFIUTI	TPL	TERRITORIO E VIABILITÀ	SOCIALE	ASILI NIDO	COMPLESSIVO
A842	BIANCHI	Calabria	Cosenza	0,000035813606	0,000017602371	0,000024021394	0,000014278606	0,000000000000	0,000042443258	0,000012566238	0,000000000000	0,000022744854
A887	BISIGNANO	Calabria	Cosenza	0,000190547546	0,000115461884	0,000157073920	0,000120705478	0,000000000000	0,000204810452	0,000125288540	0,000000000000	0,000142880055
A912	BOCCHIGLIERO	Calabria	Cosenza	0,000046352627	0,000018010883	0,000023651687	0,000022953008	0,000000000000	0,000055438944	0,000018053517	0,000000000000	0,000029551920
A973	BONIFATI	Calabria	Cosenza	0,000069236752	0,000050353249	0,000045339282	0,000039997636	0,000000000000	0,000074623413	0,000032381682	0,000000000000	0,000048174576
B270	BUONVICINO	Calabria	Cosenza	0,000044509659	0,000025551842	0,000034525077	0,000028656659	0,000000000000	0,000054919744	0,000020123017	0,000000000000	0,000032803079
B424	CALOPEZZATI	Calabria	Cosenza	0,000037471591	0,000019446126	0,000031377556	0,000019918538	0,000000000000	0,000038438659	0,000013469524	0,000000000000	0,000025183229
B426	CALOVETO	Calabria	Cosenza	0,000030159970	0,000013719509	0,000035146108	0,000011206168	0,000009835593	0,000033214726	0,000012291285	0,000000000000	0,000021051413
B500	CAMPANA	Calabria	Cosenza	0,000053753751	0,000024404094	0,000034753202	0,000025768604	0,000000000000	0,000069490943	0,000023928350	0,000000000000	0,000036402216
B607	CANNA	Calabria	Cosenza	0,000022924938	0,000009629891	0,000018049629	0,000009114166	0,000000000000	0,000035886353	0,000008533286	0,000000000000	0,000016051988
B774	CARIATI	Calabria	Cosenza	0,000151421807	0,000124967071	0,000156935863	0,000126395856	0,000000000000	0,000149647263	0,000085373376	0,000000000000	0,000124034867
B802	CAROLEI	Calabria	Cosenza	0,000067264084	0,000032177873	0,000063296388	0,000035031876	0,000000000000	0,000070731380	0,000033150348	0,000021515322	0,000048105345
B813	CARPANZANO	Calabria	Cosenza	0,000014909098	0,000002291023	0,000002033564	0,000003701189	0,000000000000	0,000012594943	0,000003513588	0,000000000000	0,000006563283
M385	CASALI DEL MANCO	Calabria	Cosenza	0,000236904077	0,000093450567	0,000188832862	0,000134785700	0,000073261920	0,000241962526	0,000077919048	0,000000000000	0,000159170559
C002	CASSANO ALL'IONIO	Calabria	Cosenza	0,000324186271	0,000281884141	0,000375841246	0,000285342661	0,000150842242	0,000404015876	0,000260067211	0,000000000000	0,000302186865
C301	CASTIGLIONE COSENTINO	Calabria	Cosenza	0,000057045392	0,000021720912	0,000037151117	0,000035893205	0,000000000000	0,000056721095	0,000024780068	0,000000000000	0,000038116611
C108	CASTROLIBERO	Calabria	Cosenza	0,000177204208	0,000092522968	0,000120939710	0,000142586317	0,000150898634	0,000192368977	0,000091253085	0,000055975101	0,000140087129
C348	CASTROREGIO	Calabria	Cosenza	0,000018150946	0,000005401098	0,000003781815	0,000004406560	0,000000000000	0,000024291160	0,000004127139	0,000000000000	0,000009521101
C349	CASTROVILLARI	Calabria	Cosenza	0,000384172727	0,000311054300	0,000305228271	0,000194596791	0,000239837470	0,000460024562	0,000317040329	0,000232942405	0,000311630953
C430	CELICO	Calabria	Cosenza	0,000092173253	0,000046501171	0,000057619252	0,000036743493	0,000000000000	0,000101303728	0,000019241320	0,000000000000	0,000055166093
C437	CELLARA	Calabria	Cosenza	0,000016210547	0,000003537395	0,000004542171	0,000004252251	0,000000000000	0,000015182725	0,000003936391	0,000000000000	0,000007796206
C489	CERCHIARA DI CALABRIA	Calabria	Cosenza	0,000059901735	0,000067934948	0,000030266963	0,000023361513	0,000000000000	0,000095814449	0,000024412674	0,000000000000	0,000043115858
C515	CERISANO	Calabria	Cosenza	0,000062640517	0,000026691579	0,000040541511	0,000034351984	0,000000000000	0,000057138358	0,000022569800	0,000000000000	0,000039405664
C554	CERVICATI	Calabria	Cosenza	0,000024047771	0,000010407613	0,000009999285	0,000004825265	0,000000000000	0,000021551362	0,000009015994	0,000000000000	0,000012294269
C560	CERZETO	Calabria	Cosenza	0,000038837514	0,000015588423	0,000025931540	0,000012066978	0,000000000000	0,000038544968	0,000014542378	0,000000000000	0,000022615758
C588	CETRARO	Calabria	Cosenza	0,000178121079	0,000137618536	0,000185738385	0,000151895738	0,000000000000	0,000205244934	0,000115513417	0,000000000000	0,000152277378
C763	CIVITA	Calabria	Cosenza	0,000027577835	0,000011849959	0,000018479187	0,000011800309	0,000000000000	0,000028846763	0,000009671595	0,000000000000	0,000017072160
C795	CLETO	Calabria	Cosenza	0,000033532506	0,000011871186	0,000031905210	0,000013470649	0,000000000000	0,000031319542	0,000011297509	0,000000000000	0,000021045996
C905	COLOSIMI	Calabria	Cosenza	0,000033745876	0,000016949628	0,000022299615	0,000014101573	0,000000000000	0,000033529181	0,000009531011	0,000000000000	0,000020374431
D005	CORIGLIANO CALABRO	Calabria	Cosenza	0,000533558998	0,000704393855	0,000536468911	0,000729320873	0,000000000000	0,000799694443	0,000513593125	0,000220053195	0,000619948555
D086	COSENZA	Calabria	Cosenza	0,001339448737	0,001086392912	0,001106204292	0,001199880877	0,000000000000	0,001320880082	0,001136141280	0,000831131674	0,001164383473
D180	CROPALATI	Calabria	Cosenza	0,000028738544	0,000011762766	0,000037400799	0,000010684071	0,000007823487	0,000031260638	0,000010559817	0,000000000000	0,000020233040
D184	CROSIA	Calabria	Cosenza	0,000151393326	0,000128027928	0,000142978610	0,000132530015	0,000000000000	0,000157885876	0,000092925286	0,000000000000	0,000126084484
D289	DIAMANTE	Calabria	Cosenza	0,000127587104	0,000094733484	0,000051048304	0,000116822437	0,000030516273	0,000107692194	0,000049346649	0,000000000000	0,000090813803
D304	DIPIGNANO	Calabria	Cosenza	0,000085847485	0,000038281244	0,000063887567	0,000058428584	0,000000000000	0,000091433314	0,000037722263	0,000000000000	0,000060809969
D328	DOMANICO	Calabria	Cosenza	0,000027711534	0,000009321424	0,000025167197	0,000012448874	0,000000000000	0,000024559523	0,000008281337	0,000000000000	0,000017202558
D464	FAGNANO CASTELLO	Calabria	Cosenza	0,000072587750	0,000045960413	0,000069311013	0,000034905251	0,000000000000	0,000084727101	0,000045081660	0,000000000000	0,000053620331
D473	FALCONARA ALBANESE	Calabria	Cosenza	0,000045322276	0,000022447178	0,000035193081	0,000029330540	0,000000000000	0,000041279737	0,000010733888	0,000000000000	0,000029851989
D582	FIGLINE VEGLIATURO	Calabria	Cosenza	0,000025674898	0,000011060131	0,000017622263	0,000018920260	0,000006094634	0,000031581079	0,000007477724	0,000000000000	0,000018759829
D614	FIRMO	Calabria	Cosenza	0,000040957776	0,000021277772	0,000047806195	0,000031509785	0,000000000000	0,000050338520	0,000024909202	0,000000000000	0,000034319723
D624	FIUMEFREDDO BRUZIO	Calabria	Cosenza	0,000072152181	0,000040090521	0,000070232220	0,000042346607	0,000000000000	0,000078396591	0,000027130498	0,000000000000	0,000051751163
D764	FRANCAVILLA MARITTIMA	Calabria	Cosenza	0,000058392976	0,000032259289	0,000059092300	0,000036872472	0,000000000000	0,000069135012	0,000024233354	0,000000000000	0,000043911253
D774	FRASCINETO	Calabria	Cosenza	0,000045350556	0,000023572358	0,000029425726	0,000024319239	0,000000000000	0,000051311762	0,000021124284	0,000000000000	0,000030712639
D828	FUSCALDO	Calabria	Cosenza	0,000141742413	0,000119997721	0,000126023110	0,000110839733	0,000000000000	0,000168733754	0,000078511178	0,000000000000	0,000115362189
E180	GRIMALDI	Calabria	Cosenza	0,000041153809	0,000016682338	0,000048123333	0,000021779596	0,000000000000	0,000039778682	0,000015488655	0,000000000000	0,000028899113
E185	GRISOLIA	Calabria	Cosenza	0,000057521517	0,000035411062	0,000044875986	0,000030987690	0,000000000000	0,000089553125	0,000021619569	0,000000000000	0,000043000987
E242	GUARDIA PIEMONTESE	Calabria	Cosenza	0,000048853190	0,000027792851	0,000022790272	0,000040459097	0,000000000000	0,000044281035	0,000012976862	0,000000000000	0,000032789692
E407	LAGO	Calabria	Cosenza	0,000053675483	0,000029777447	0,000051038853	0,000025292555	0,000000000000	0,000061587676	0,000024845812	0,000000000000	0,000039878122
E417	LAINO BORGO	Calabria	Cosenza	0,000048052533	0,000020592569	0,000037156625	0,000027989965	0,000021562983	0,000054711561	0,000018868378	0,000000000000	0,000033802385
E419	LAINO CASTELLO	Calabria	Cosenza	0,000024663639	0,000013828377	0,000021136139	0,000006381728	0,000000000000	0,000030427467	0,000008264393	0,000000000000	0,000015638900
E450	LAPPANO	Calabria	Cosenza	0,000024781980	0,000007283789	0,000007948565	0,000009449292	0,000000000000	0,000028736679	0,000007758133	0,000000000000	0,000013916477
E475	LATTARICO	Calabria	Cosenza	0,000080455565	0,000043544767	0,000068413385	0,000034094821	0,000000000000	0,000086224752	0,000029896352	0,000000000000	0,000052797055
E677	LONGOBARDI	Calabria	Cosenza	0,000054440047	0,000034385885	0,000049601927	0,000027134936	0,000000000000	0,000064559360	0,000022515488	0,000000000000	0,000038691892
E678	LONGOBUCCO	Calabria	Cosenza	0,000085150437	0,000039986815	0,000052644908	0,000041973868	0,000044894584	0,000118755187	0,000034554298	0,000000000000	0,000059793497
E745	LUNGRO	Calabria	Cosenza	0,000054379711	0,000026716139	0,000040975434	0,000028475034	0,000000000000	0,000060528697	0,000022172297	0,000000000000	0,000036734581
E773	LUZZI	Calabria	Cosenza	0,000178341863	0,000111142385	0,000160416688	0,000086877282	0,000000000000	0,000185284090	0,000110775702	0,000000000000	0,000127010802
E835	MAIERA'	Calabria	Cosenza	0,000028559036	0,000016099561	0,000034098063	0,000020546842	0,000000000000	0,000038129146	0,000012020725	0,000000000000	0,000023434509
E859	MALITO	Calabria	Cosenza	0,000023072360	0,000009465304	0,000018689309	0,000009769443	0,000000000000	0,000023904568	0,000008103124	0,000000000000	0,000014627479
E872	MALVITO	Calabria	Cosenza	0,000039353458	0,000024471285	0,000039291617	0,000015290979	0,000000000000	0,000052595304	0,000018105970	0,000000000000	0,000028377171
E878	MANDATORICCIO	Calabria	Cosenza	0,000057730451	0,000041015954	0,000040825386	0,000061609581	0,000000000000	0,000076343033	0,000023024325	0,000000000000	0,000050982193

Codice catastale	Denominazione	Regione	Provincia	AMMINISTRAZIONE	POLIZIA LOCALE	ISTRUZIONE PUBBLICA	RIFIUTI	TPL	TERRITORIO E VIABILITÀ	SOCIALE	ASILI NIDO	COMPLESSIVO
E888	MANGONE	Calabria	Cosenza	0,000044473457	0,000022080058	0,000038552775	0,000035671337	0,000000000000	0,000049801594	0,000014750180	0,000000000000	0,000033411698
E914	MARANO MARCHESATO	Calabria	Cosenza	0,000061882771	0,000029687255	0,000059717242	0,000041880142	0,000000000000	0,000070396690	0,000023559910	0,000000000000	0,000045853767
E915	MARANO PRINCIPATO	Calabria	Cosenza	0,000056868709	0,000033412356	0,000050576304	0,000041344552	0,000000000000	0,000066090304	0,000021572308	0,000000000000	0,000042886571
F001	MARZI	Calabria	Cosenza	0,000027726021	0,000009247104	0,000029749051	0,000018070568	0,000000000000	0,000024764255	0,000007304075	0,000075532550	0,000022145923
F125	MENDICINO	Calabria	Cosenza	0,000152485960	0,000080346494	0,000124631623	0,000133471815	0,000000000000	0,000166799623	0,000089516497	0,000053872776	0,000126097377
F370	MONGRASSANO	Calabria	Cosenza	0,000040857660	0,000024561766	0,000049739326	0,000015272590	0,000000000000	0,000047367062	0,000016955472	0,000001398998	0,000029261200
F416	MONTALTO UFFUGO	Calabria	Cosenza	0,000348448578	0,000223317878	0,000272186866	0,000304945407	0,000000000000	0,000329667512	0,000202210971	0,000000000000	0,000271412419
F519	MONTEGIORDANO	Calabria	Cosenza	0,000052261714	0,000027018608	0,000032339856	0,000027162632	0,000000000000	0,000055316599	0,000019245530	0,000000000000	0,000033731917
F708	MORANO CALABRO	Calabria	Cosenza	0,000097933890	0,000054561029	0,000059027991	0,000044116646	0,000000000000	0,000119825103	0,000041741603	0,000000000000	0,000064559738
F735	MORMANNO	Calabria	Cosenza	0,000069471923	0,000030847148	0,000048470555	0,000038483561	0,000046608612	0,000090916989	0,000031769153	0,000000000000	0,000050441716
F775	MOTTAFOLLONE	Calabria	Cosenza	0,000031665217	0,000014163698	0,000022560118	0,000012843870	0,000000000000	0,000035146997	0,000015736697	0,000000000000	0,000020559917
F907	NOCARA	Calabria	Cosenza	0,000018297183	0,000006950833	0,000013010471	0,000004643344	0,000000000000	0,000025192268	0,000004578664	0,000000000000	0,000011135017
G110	ORIOLO	Calabria	Cosenza	0,000061163795	0,000028071674	0,000028458774	0,000028638234	0,000000000000	0,000069116120	0,000031211518	0,000000000000	0,000038984856
G129	ORSOMARSO	Calabria	Cosenza	0,000039194486	0,000017154047	0,000022618171	0,000009962606	0,000000000000	0,000044753925	0,000012698565	0,000000000000	0,000022457365
G298	PALUDI	Calabria	Cosenza	0,000031154749	0,000013659938	0,000028134565	0,000011454141	0,000000000000	0,000036009211	0,000010293496	0,000000000000	0,000020182353
G307	PANETTIERI	Calabria	Cosenza	0,000014585799	0,000003380339	0,000005165329	0,000005450542	0,000000000000	0,000015096174	0,000002794929	0,000000000000	0,000007672337
G317	PAOLA	Calabria	Cosenza	0,000263091372	0,000260587363	0,000236608964	0,000266628940	0,000156665346	0,000281957576	0,000218329567	0,000000000000	0,000242892216
G320	PAPASIDERO	Calabria	Cosenza	0,000027267529	0,000013188252	0,000014366560	0,000005751453	0,000000000000	0,000037030745	0,000008302792	0,000000000000	0,000015961818
G331	PARENTI	Calabria	Cosenza	0,000051024440	0,000020116290	0,000047178925	0,000027895741	0,000000000000	0,000049152113	0,000017021150	0,000000000000	0,000034020678
G372	PATERNO CALABRO	Calabria	Cosenza	0,000034730450	0,000012210130	0,000027443688	0,000014305405	0,000000000000	0,000045634203	0,000010468587	0,000000000000	0,000022760400
G411	PEDIVIGLIANO	Calabria	Cosenza	0,000024065292	0,000012719286	0,000025265587	0,000009683840	0,000000000000	0,000027011793	0,000006820632	0,000000000000	0,000016156058
G553	PIANE CRATI	Calabria	Cosenza	0,000031071898	0,000012985502	0,000023995628	0,000015664793	0,000000000000	0,000030141515	0,000010182432	0,000000000000	0,000019807726
G615	PIETRAFITTA	Calabria	Cosenza	0,000030743105	0,000010827807	0,000025335403	0,000014246905	0,000000000000	0,000030142225	0,000010869188	0,000000000000	0,000019509817
G622	PIETRAPAOLA	Calabria	Cosenza	0,000036699706	0,000021531100	0,000029249488	0,000018887808	0,000000000000	0,000043588575	0,000010375401	0,000000000000	0,000024903735
G733	PLATACI	Calabria	Cosenza	0,000025937846	0,000012059135	0,000017856881	0,000008525869	0,000000000000	0,000032102684	0,000008988642	0,000000000000	0,000016201078
G975	PRAIA A MARE	Calabria	Cosenza	0,000140053169	0,000120565599	0,000071068967	0,000218175981	0,000074568918	0,000149402348	0,000060914860	0,000000000000	0,000131828792
H235	RENDE	Calabria	Cosenza	0,000741397523	0,000574676489	0,000564624384	0,000884699514	0,000000000000	0,000759039153	0,000492073128	0,000224880575	0,000667065144
H416	ROCCA IMPERIALE	Calabria	Cosenza	0,000073102809	0,000049455413	0,000056796370	0,000053844502	0,000036582705	0,000088401601	0,000027230041	0,000000000000	0,000056159297
H488	ROGGIANO GRAVINA	Calabria	Cosenza	0,000116302886	0,000069037957	0,000092528095	0,000059248578	0,000000000000	0,000129683772	0,000081196098	0,000000000000	0,000084333632
H490	ROGLIANO	Calabria	Cosenza	0,000113266817	0,000060937836	0,000102258785	0,000074517832	0,000000000000	0,000134309057	0,000054084501	0,000105434652	0,000089440670
H565	ROSE	Calabria	Cosenza	0,000087739160	0,000048726672	0,000077604508	0,000041676832	0,000000000000	0,000098810332	0,000036590882	0,000000000000	0,000060393872
H572	ROSETO CAPO SPULICO	Calabria	Cosenza	0,000061896304	0,000034292804	0,000048339524	0,000051596188	0,000000000000	0,000070838152	0,000017398184	0,000000000000	0,000048811984
H579	ROSSANO	Calabria	Cosenza	0,000586688831	0,000516692292	0,000503241071	0,000657238834	0,000000000000	0,000727615111	0,000438182324	0,000000000000	0,000545864399
H585	ROTA GRECA	Calabria	Cosenza	0,000029285100	0,000015750798	0,000017221118	0,000013126035	0,000000000000	0,000025944257	0,000012718942	0,000000000000	0,000017877586
H621	ROVITO	Calabria	Cosenza	0,000070063353	0,000037809142	0,000064298226	0,000030105366	0,000000000000	0,000066506082	0,000021185790	0,000000000000	0,000044864117
H765	SAN BASILE	Calabria	Cosenza	0,000027158925	0,000012992077	0,000011619328	0,000013362102	0,000000000000	0,000024597021	0,000011076894	0,000000000000	0,000016160448
H774	SAN BENEDETTO ULLANO	Calabria	Cosenza	0,000037379319	0,000016845619	0,000031827079	0,000013375867	0,000000000000	0,000036340021	0,000016757664	0,000000000000	0,000023571258
H806	SAN COSMO ALBANESE	Calabria	Cosenza	0,000018283222	0,000007852035	0,000009373442	0,000008832016	0,000000000000	0,000020776267	0,000006024175	0,000000000000	0,000011358344
H818	SAN DEMETRIO CORONE	Calabria	Cosenza	0,000072480856	0,000041231261	0,000050832875	0,000041468119	0,000000000000	0,000110606441	0,000034263922	0,000000000000	0,000054459729
H825	SAN DONATO DI NINEA	Calabria	Cosenza	0,000046427016	0,000017554827	0,000027729925	0,000016822843	0,000000000000	0,000054725211	0,000018299073	0,000000000000	0,000028478397
H841	SAN FILI	Calabria	Cosenza	0,000057604817	0,000023585545	0,000044156518	0,000032262549	0,000000000000	0,000052329375	0,000022174999	0,000000000000	0,000037424485
H881	SAN GIORGIO ALBANESE	Calabria	Cosenza	0,000033823139	0,000015713203	0,000025420150	0,000014963882	0,000000000000	0,000041139611	0,000018024449	0,000000000000	0,000023148794
H919	SAN GIOVANNI IN FIORE	Calabria	Cosenza	0,000314677702	0,000197951403	0,000323285118	0,000248631021	0,000000000000	0,000456404761	0,000244909648	0,000119072766	0,000283496582
H961	SAN LORENZO BELLIZZI	Calabria	Cosenza	0,000023956129	0,000008662008	0,000015482516	0,000007004650	0,000000000000	0,000032825082	0,000008317061	0,000000000000	0,000014872900
H962	SAN LORENZO DEL VALLO	Calabria	Cosenza	0,000054443678	0,000034681584	0,000061892487	0,000026295462	0,000000000000	0,000064543540	0,000027253529	0,000000000000	0,000040796662
H971	SAN LUCIDO	Calabria	Cosenza	0,000128913190	0,000071658732	0,000065374085	0,000084461074	0,000000000000	0,000112829488	0,000063531811	0,000000000000	0,000085015183
H981	SAN MARCO ARGENTANO	Calabria	Cosenza	0,000149617985	0,000108458463	0,000108044319	0,000092077163	0,000000000000	0,000174969566	0,000075523123	0,000004528181	0,000109656359
H992	SAN MARTINO DI FINITA	Calabria	Cosenza	0,000030112224	0,000013779148	0,000021289158	0,000015544404	0,000000000000	0,000025394338	0,000011111512	0,000000000000	0,000018759744
I060	SAN NICOLA ARCELLA	Calabria	Cosenza	0,000056752868	0,000036851402	0,000029152758	0,000061191329	0,000000000000	0,000043896030	0,000013173066	0,000000000000	0,000041035382
I108	SAN PIETRO IN AMANTEA	Calabria	Cosenza	0,000018635271	0,000003997244	0,000003195205	0,000005285135	0,000000000000	0,000023586073	0,000006144947	0,000000000000	0,000009846183
I114	SAN PIETRO IN GUARANO	Calabria	Cosenza	0,000078867947	0,000034988583	0,000063038332	0,000046015263	0,000000000000	0,000089387888	0,000031777403	0,000000000000	0,000054847162
I165	SAN SOSTI	Calabria	Cosenza	0,000049024160	0,000025377439	0,000035281723	0,000025121320	0,000000000000	0,000049352208	0,000023654445	0,000000000000	0,000032643735
I388	SAN VINCENZO LA COSTA	Calabria	Cosenza	0,000046287889	0,000018874564	0,000045547740	0,000027077722	0,000000000000	0,000041931462	0,000020995591	0,000000000000	0,000032123526
H877	SANGINETO	Calabria	Cosenza	0,000040915266	0,000029440248	0,000023119285	0,000035460737	0,000000000000	0,000047997001	0,000014033256	0,000000000000	0,000030748269
I192	SANT'AGATA DI ESARO	Calabria	Cosenza	0,000044968110	0,000019869067	0,000036483624	0,000015900504	0,000000000000	0,000049931915	0,000021428391	0,000000000000	0,000029062466
I171	SANTA CATERINA ALBANESE	Calabria	Cosenza	0,000028692479	0,000014825936	0,000020239759	0,000010847563	0,000000000000	0,000036668892	0,000013180143	0,000000000000	0,000019050522
I183	SANTA DOMENICA TALAO	Calabria	Cosenza	0,000031415309	0,000015821474	0,000023908831	0,000009061855	0,000000000000	0,000037079171	0,000011271979	0,000000000000	0,000019501948
C717	SANTA MARIA DEL CEDRO	Calabria	Cosenza	0,000108441135	0,000069725183	0,000086891511	0,000098176343	0,000000000000	0,000111883464	0,000041165486	0,000000000000	0,000083850474
I309	SANTA SOFIA D'EPIRO	Calabria	Cosenza	0,000055494028	0,000024409983	0,000059077783	0,000019449124	0,000000000000	0,000059727860	0,000024991698	0,000000000000	0,000037231875

Codice catastale	Denominazione	Regione	Provincia	AMMINISTRAZIONE	POLIZIA LOCALE	ISTRUZIONE PUBBLICA	RIFIUTI	TPL	TERRITORIO E VIABILITÀ	SOCIALE	ASILI NIDO	COMPLESSIVO
I359	SANTO STEFANO DI ROGLIANO	Calabria	Cosenza	0,000038619084	0,000020154106	0,000030329323	0,000023037717	0,000000000000	0,000041342552	0,000012780770	0,000000000000	0,000026406495
I423	SARACENA	Calabria	Cosenza	0,000087075321	0,000036314420	0,000038205599	0,000045502646	0,000000000000	0,000103161784	0,000045510816	0,000000000000	0,000056924007
I485	SCALA COELI	Calabria	Cosenza	0,000033712894	0,000016359171	0,000018369333	0,000012154759	0,000000000000	0,000042455773	0,000011732841	0,000000000000	0,000020834468
I489	SCALEA	Calabria	Cosenza	0,000253790856	0,000191731653	0,000138850983	0,000294369043	0,000000000000	0,000240159629	0,000114863400	0,000000000000	0,000205426015
D290	SCIGLIANO	Calabria	Cosenza	0,000034578755	0,000012995884	0,000035630416	0,000013947967	0,000000000000	0,000030838387	0,000014688534	0,000000000000	0,000022355369
I642	SERRA D'AIELLO	Calabria	Cosenza	0,000015445726	0,000005812133	0,000009888876	0,000006776867	0,000000000000	0,000013820234	0,000004225518	0,000000000000	0,000009002077
I895	SPEZZANO ALBANESE	Calabria	Cosenza	0,000115095236	0,000065574207	0,000082407647	0,000067875476	0,000000000000	0,000127371292	0,000078192678	0,000003018787	0,000084053839
I896	SPEZZANO DELLA SILA	Calabria	Cosenza	0,000124378066	0,000064572127	0,000089616808	0,000087583883	0,000000000000	0,000124601816	0,000041498081	0,000000000000	0,000086186467
L055	TARSIA	Calabria	Cosenza	0,000046533510	0,000026915926	0,000030956906	0,000027938370	0,000000000000	0,000049902845	0,000021088503	0,000000000000	0,000032118799
L124	TERRANOVA DA SIBARI	Calabria	Cosenza	0,000088777675	0,000050381419	0,000066717903	0,000053976517	0,000000000000	0,000089159674	0,000052586032	0,000000000000	0,000063247641
L134	TERRAVECCHIA	Calabria	Cosenza	0,000023228218	0,000009088782	0,000011301478	0,000007752518	0,000000000000	0,000021399061	0,000008485262	0,000000000000	0,000012851746
L206	TORANO CASTELLO	Calabria	Cosenza	0,000093363487	0,000045411534	0,000078023718	0,000052222892	0,000000000000	0,000097609682	0,000039278667	0,000000000000	0,000066714894
L305	TORTORA	Calabria	Cosenza	0,000123052748	0,000097845713	0,000113077431	0,000116064691	0,000053208100	0,000143677377	0,000061831516	0,000000000000	0,000105521215
L353	TREBISACCE	Calabria	Cosenza	0,000183522852	0,000123983863	0,000111328769	0,000127078329	0,000000000000	0,000201307577	0,000111034060	0,000201846990	0,000139172558
L524	VACCARIZZO ALBANESE	Calabria	Cosenza	0,000026425893	0,000015193180	0,000024150529	0,000017148671	0,000000000000	0,000028596110	0,000011855566	0,000000000000	0,000018439511
L747	VERBICARO	Calabria	Cosenza	0,000064039287	0,000033667248	0,000035252962	0,000032084632	0,000000000000	0,000061492377	0,000039579676	0,000000000000	0,000041842995
B903	VILLAPIANA	Calabria	Cosenza	0,000122955329	0,000075949324	0,000086816766	0,000128529475	0,000048873674	0,000127425707	0,000048695633	0,000000000000	0,000099439835
M202	ZUMPANO	Calabria	Cosenza	0,000053355505	0,000026826901	0,000066600871	0,000039856944	0,000000000000	0,000051138149	0,000015375271	0,000034305734	0,000041969845
A772	BELVEDERE DI SPINELLO	Calabria	Crotone	0,000046545705	0,000020550313	0,000053643614	0,000025879239	0,000000000000	0,000051437868	0,000022571358	0,000000000000	0,000034585593
B319	CACCURI	Calabria	Crotone	0,000044314203	0,000022362754	0,000045645803	0,000015789829	0,000000000000	0,000057901760	0,000014592282	0,000000000000	0,000030690955
B771	CARFIZZI	Calabria	Crotone	0,000022614766	0,000008874329	0,000013037182	0,000009400669	0,000000000000	0,000029063240	0,000008445868	0,000000000000	0,000014397465
B857	CASABONA	Calabria	Crotone	0,000060473453	0,000023088003	0,000048693019	0,000039802365	0,000000000000	0,000057984569	0,000027847659	0,000000000000	0,000042020026
B968	CASTELSILANO	Calabria	Crotone	0,000029509661	0,000012643849	0,000022208727	0,000013083677	0,000000000000	0,000033031804	0,000010210121	0,000000000000	0,000018980953
C501	CERENZIA	Calabria	Crotone	0,000028187336	0,000012641599	0,000020693820	0,000018377809	0,000000000000	0,000035398535	0,000010331428	0,000000000000	0,000020179832
C725	CIRO'	Calabria	Crotone	0,000062236674	0,000036640244	0,000048952204	0,000035510225	0,000000000000	0,000074974454	0,000025954596	0,000000000000	0,000044578607
C726	CIRO' MARINA	Calabria	Crotone	0,000227848531	0,000223762194	0,000265484197	0,000247090006	0,000079858011	0,000269450917	0,000192009178	0,000000000000	0,000224538453
D123	COTRONEI	Calabria	Crotone	0,000111214985	0,000056985289	0,000112021583	0,000083128255	0,000000000000	0,000125443102	0,000044554377	0,000000000000	0,000085419809
D122	CROTONE	Calabria	Crotone	0,000949005534	0,000963041627	0,000813664400	0,001098469679	0,001708328783	0,001134432350	0,000938040674	0,000290850679	0,000989585700
D189	CRUCOLI	Calabria	Crotone	0,000068032520	0,000041279088	0,000057698234	0,000048781539	0,000000000000	0,000076740766	0,000024506650	0,000000000000	0,000050354787
D236	CUTRO	Calabria	Crotone	0,000200371666	0,000146160480	0,000140258960	0,000191837860	0,000000000000	0,000228697307	0,000122267465	0,000114990658	0,000170043749
E339	ISOLA DI CAPO RIZZUTO	Calabria	Crotone	0,000286311119	0,000266040108	0,000320897830	0,000287663512	0,000000000000	0,000348092769	0,000213652075	0,000000000000	0,000267366623
F108	MELISSA	Calabria	Crotone	0,000073636627	0,000049471928	0,000103084003	0,000076898949	0,000000000000	0,000085063226	0,000032537271	0,000000000000	0,000067411194
F157	MESORACA	Calabria	Crotone	0,000120558208	0,000062826465	0,000146744383	0,000065592813	0,000047572260	0,000133279635	0,000064811859	0,000000000000	0,000093243442
G278	PALLAGORIO	Calabria	Crotone	0,000035599178	0,000014405768	0,000023407824	0,000012315991	0,000000000000	0,000041970024	0,000014923281	0,000000000000	0,000022166754
G508	PETILIA POLICASTRO	Calabria	Crotone	0,000158629171	0,000107398387	0,000241424352	0,000125801227	0,000082456862	0,000192553755	0,000090113715	0,000000000000	0,000144377957
H403	ROCCA DI NETO	Calabria	Crotone	0,000094755395	0,000054309584	0,000125745934	0,000062429452	0,000000000000	0,000096258058	0,000043574474	0,000000000000	0,000074446758
H383	ROCCABERNARDA	Calabria	Crotone	0,000065575864	0,000036160648	0,000063525265	0,000046909291	0,000026142363	0,000063439863	0,000028772636	0,000000000000	0,000049577827
I026	SAN MAURO MARCHESATO	Calabria	Crotone	0,000045244377	0,000018118654	0,000044567572	0,000025595924	0,000000000000	0,000043247589	0,000018171447	0,000000000000	0,000031348330
I057	SAN NICOLA DELL'ALTO	Calabria	Crotone	0,000023942094	0,000011165114	0,000011358638	0,000011564055	0,000000000000	0,000017736097	0,000009851335	0,000000000000	0,000013793495
I308	SANTA SEVERINA	Calabria	Crotone	0,000048511762	0,000026569219	0,000053070652	0,000028626755	0,000020256870	0,000053066349	0,000020399583	0,000000000000	0,000036542961
I468	SAVELLI	Calabria	Crotone	0,000038858027	0,000014354534	0,000025217737	0,000020990003	0,000020882504	0,000045567079	0,000013996149	0,000000000000	0,000026227080
I494	SCANDALE	Calabria	Crotone	0,000058641175	0,000028920771	0,000099998966	0,000039151671	0,000000000000	0,000061335224	0,000026264226	0,000000000000	0,000048980708
I982	STRONGOLI	Calabria	Crotone	0,000117658281	0,000071745328	0,000147135869	0,000109231489	0,000000000000	0,000160062812	0,000059137722	0,000000000000	0,000105714421
L492	UMBRIATICO	Calabria	Crotone	0,000028828149	0,000010734584	0,000017651471	0,000012774309	0,000000000000	0,000035580113	0,000007184741	0,000000000000	0,000017953793
L802	VERZINO	Calabria	Crotone	0,000044340779	0,000021562447	0,000028899963	0,000022064992	0,000000000000	0,000050882957	0,000018751844	0,000000000000	0,000029347334
A065	AFRICO	Calabria	Reggio di Calabria	0,000052129092	0,000037160677	0,000037908634	0,000029575960	0,000000000000	0,000052577924	0,000019323400	0,000000000000	0,000037409941
A077	AGNANA CALABRA	Calabria	Reggio di Calabria	0,000018489551	0,000006388945	0,000013840357	0,000006460860	0,000000000000	0,000014763481	0,000005020124	0,000000000000	0,000010341520
A303	ANOIA	Calabria	Reggio di Calabria	0,000047531055	0,000017667046	0,000037539687	0,000017056165	0,000000000000	0,000042595778	0,000018558892	0,000000000000	0,000028459906
A314	ANTONIMINA	Calabria	Reggio di Calabria	0,000033382973	0,000013120562	0,000028666488	0,000012783593	0,000009137017	0,000028002456	0,000009017725	0,000000000000	0,000020005360
A385	ARDORE	Calabria	Reggio di Calabria	0,000108201997	0,000072899508	0,000069175362	0,000069680074	0,000044684105	0,000106310130	0,000048839688	0,000000000000	0,000076153726
A544	BAGALADI	Calabria	Reggio di Calabria	0,000030313152	0,000010471314	0,000016114169	0,000011360603	0,000000000000	0,000030348454	0,000009947050	0,000000000000	0,000017343735
A552	BAGNARA CALABRA	Calabria	Reggio di Calabria	0,000193969615	0,000136913545	0,000121659020	0,000174099456	0,000000000000	0,000149159365	0,000120169748	0,000000000000	0,000146366911
A780	BENESTARE	Calabria	Reggio di Calabria	0,000053811101	0,000026538628	0,000054368761	0,000019024831	0,000000000000	0,000046626487	0,000021672275	0,000000000000	0,000033991966
A843	BIANCO	Calabria	Reggio di Calabria	0,000089936725	0,000052132570	0,000059303291	0,000062359592	0,000000000000	0,000087027154	0,000030939651	0,000000000000	0,000061431488
A897	BIVONGI	Calabria	Reggio di Calabria	0,000041394242	0,000015774142	0,000027117948	0,000015970323	0,000000000000	0,000032444257	0,000013048659	0,000000000000	0,000023283534
B097	BOVA	Calabria	Reggio di Calabria	0,000022445188	0,000006790303	0,000002546808	0,000004070568	0,000005089923	0,000028741415	0,000004834598	0,000000000000	0,000011090355
B099	BOVA MARINA	Calabria	Reggio di Calabria	0,000094497373	0,000053497893	0,000049117521	0,000075833667	0,000000000000	0,000072271115	0,000036524459	0,000000000000	0,000063226978
B098	BOVALINO	Calabria	Reggio di Calabria	0,000174014484	0,000118110349	0,000125048519	0,000125819383	0,000000000000	0,000143833500	0,000081078109	0,000000000000	0,000122318951
B118	BRANCALEONE	Calabria	Reggio di Calabria	0,000085964514	0,000050103869	0,000045318155	0,000053735876	0,000000000000	0,000075557621	0,000035286958	0,000000000000	0,000055498354

Codice catastale	Denominazione	Regione	Provincia	AMMINISTRAZIONE	POLIZIA LOCALE	ISTRUZIONE PUBBLICA	RIFIUTI	TPL	TERRITORIO E VIABILITÀ	SOCIALE	ASILI NIDO	COMPLESSIVO
B234	BRUZZANO ZEFFIRIO	Calabria	Reggio di Calabria	0,000033339192	0,000015822189	0,000013321381	0,000014882937	0,000000000000	0,000027187356	0,000011759277	0,000000000000	0,000018655584
B379	CALANNA	Calabria	Reggio di Calabria	0,000026224932	0,000006531910	0,000008394752	0,000011650324	0,000000000000	0,000024041488	0,000011852141	0,000000000000	0,000014693021
B481	CAMINI	Calabria	Reggio di Calabria	0,000023235028	0,000012536447	0,000010655414	0,000007865469	0,000000000000	0,000022261042	0,000005962773	0,000000000000	0,000012803333
B516	CAMPO CALABRO	Calabria	Reggio di Calabria	0,000083424585	0,000042344830	0,000062266001	0,000057528354	0,000025295710	0,000067999447	0,000035791675	0,000000000000	0,000057462639
B591	CANDIDONI	Calabria	Reggio di Calabria	0,000017838607	0,000005886849	0,000004073961	0,000003811434	0,000000000000	0,000018007888	0,000003367008	0,000000000000	0,000008420357
B617	CANOLO	Calabria	Reggio di Calabria	0,000024276552	0,000005877914	0,000009301663	0,000008207289	0,000000000000	0,000026256609	0,000006508537	0,000000000000	0,000013075301
B718	CARAFFA DEL BIANCO	Calabria	Reggio di Calabria	0,000019551221	0,000005704886	0,000011098799	0,000006273545	0,000000000000	0,000016054956	0,000006561371	0,000000000000	0,000010483866
B756	CARDETO	Calabria	Reggio di Calabria	0,000043374547	0,000018312199	0,000026212478	0,000014409311	0,000017506850	0,000106014527	0,000019620942	0,000000000000	0,000034806343
B766	CARERI	Calabria	Reggio di Calabria	0,000052612609	0,000022861517	0,000046118666	0,000015561230	0,000000000000	0,000050547811	0,000018240573	0,000000000000	0,000031653839
B966	CASIGNANA	Calabria	Reggio di Calabria	0,000024691021	0,000009412098	0,000012493760	0,000008394882	0,000000000000	0,000022591780	0,000005947503	0,000000000000	0,000013300605
C285	CAULONIA	Calabria	Reggio di Calabria	0,000160536146	0,000125061218	0,000079134242	0,000085495200	0,000000000000	0,000177890271	0,000069839946	0,000000000000	0,000106927318
C695	CIMINA'	Calabria	Reggio di Calabria	0,000024525187	0,000008826094	0,000008125234	0,000004469308	0,000000000000	0,000029808390	0,000006407368	0,000000000000	0,000012706228
C710	CINQUEFRONDI	Calabria	Reggio di Calabria	0,000120382085	0,000067942555	0,000089373080	0,000064474819	0,000000000000	0,000116513596	0,000061247734	0,000000000000	0,000081415151
C747	CITTANOVA	Calabria	Reggio di Calabria	0,000206747490	0,000111632279	0,000138267703	0,000141770508	0,000000000000	0,000183836049	0,000119421471	0,000000000000	0,000144980362
C954	CONDOFURI	Calabria	Reggio di Calabria	0,000108154792	0,000061153602	0,000063138920	0,000049767187	0,000000000000	0,000121169799	0,000049852870	0,000000000000	0,000070349375
D089	COSOLETO	Calabria	Reggio di Calabria	0,000026588530	0,000007426366	0,000014510812	0,000013561231	0,000000000000	0,000034087346	0,000006798260	0,000000000000	0,000016794244
D268	DELIANUOVA	Calabria	Reggio di Calabria	0,000068774377	0,000030854891	0,000056785521	0,000038595604	0,000000000000	0,000070568565	0,000025360189	0,000000000000	0,000046379390
D545	FEROLETO DELLA CHIESA	Calabria	Reggio di Calabria	0,000039827847	0,000022018519	0,000033035366	0,000017696597	0,000000000000	0,000030645013	0,000015561258	0,000000000000	0,000024727568
D557	FERRUZZANO	Calabria	Reggio di Calabria	0,000025413288	0,000008524489	0,000004200249	0,000008275937	0,000000000000	0,000023303397	0,000006721512	0,000000000000	0,000012451239
D619	FIUMARA	Calabria	Reggio di Calabria	0,000026832126	0,000009063840	0,000014857903	0,000010432502	0,000000000000	0,000020323383	0,000012385430	0,000000000000	0,000015115702
D864	GALATRO	Calabria	Reggio di Calabria	0,000047471118	0,000017355309	0,000029680073	0,000018464236	0,000000000000	0,000050139655	0,000017285601	0,000000000000	0,000028581926
D975	GERACE	Calabria	Reggio di Calabria	0,000060415379	0,000033222878	0,000055335257	0,000022284545	0,000000000000	0,000067446749	0,000022280052	0,000000000000	0,000039723574
E025	GIFFONE	Calabria	Reggio di Calabria	0,000044057950	0,000019287384	0,000034123591	0,000014859944	0,000020931949	0,000038705795	0,000017797311	0,000000000000	0,000026860156
E041	GIOIA TAURO	Calabria	Reggio di Calabria	0,000342631268	0,000266821661	0,000268744179	0,000417727767	0,000000000000	0,000360255515	0,000263272312	0,000000000000	0,000313714157
E044	GIOIOSA IONICA	Calabria	Reggio di Calabria	0,000138461961	0,000074180128	0,000105079088	0,000080986532	0,000000000000	0,000131528196	0,000075282826	0,000000000000	0,000095715528
E212	GROTTERIA	Calabria	Reggio di Calabria	0,000073532342	0,000038368245	0,000061379291	0,000034218690	0,000000000000	0,000075632124	0,000033214768	0,000000000000	0,000049171106
E402	LAGANADI	Calabria	Reggio di Calabria	0,000015283019	0,000002423198	0,000002602973	0,000005743894	0,000000000000	0,000009842664	0,000004639660	0,000000000000	0,000007016994
E479	LAUREANA DI BORRELLO	Calabria	Reggio di Calabria	0,000109610658	0,000051377708	0,000084288633	0,000063763309	0,000000000000	0,000094750929	0,000056832523	0,000000000000	0,000073661948
D976	LOCRI	Calabria	Reggio di Calabria	0,000237891070	0,000243608634	0,000136331732	0,000194843135	0,000000000000	0,000219161516	0,000153740047	0,000000000000	0,000183038645
E873	MAMMOLA	Calabria	Reggio di Calabria	0,000074834779	0,000038242236	0,000040809117	0,000023226625	0,000012308055	0,000068715672	0,000025528059	0,000000000000	0,000042264749
E956	MARINA DI GIOIOSA IONICA	Calabria	Reggio di Calabria	0,000137812961	0,000115936779	0,000101644561	0,000117078539	0,000034750132	0,000120130367	0,000074474773	0,000000000000	0,000106463471
E968	MAROPATI	Calabria	Reggio di Calabria	0,000038196512	0,000012332464	0,000031243577	0,000017136362	0,000000000000	0,000033110476	0,000013636073	0,000000000000	0,000023415951
E993	MARTONE	Calabria	Reggio di Calabria	0,000018982246	0,000005313095	0,000008021587	0,000004111467	0,000003944510	0,000020063862	0,000004919389	0,000000000000	0,000009826557
F105	MELICUCCA'	Calabria	Reggio di Calabria	0,000027221976	0,000011198521	0,000025890323	0,000017074740	0,000000000000	0,000023042015	0,000009167582	0,000000000000	0,000018407366
F106	MELICUCCO	Calabria	Reggio di Calabria	0,000090693285	0,000049459211	0,000078634830	0,000063769179	0,000000000000	0,000102431010	0,000045154967	0,000000000000	0,000068397796
F112	MELITO DI PORTO SALVO	Calabria	Reggio di Calabria	0,000218872487	0,000129839832	0,000133752847	0,000186051649	0,000000000000	0,000173286497	0,000135846461	0,000000000000	0,000160028082
F301	MOLOCHIO	Calabria	Reggio di Calabria	0,000061309952	0,000019437423	0,000024802079	0,000026545805	0,000000000000	0,000049236498	0,000023550410	0,000000000000	0,000033632681
F324	MONASTERACE	Calabria	Reggio di Calabria	0,000073370948	0,000048100762	0,000048096813	0,000052694538	0,000000000000	0,000069068303	0,000024602218	0,000000000000	0,000050571232
D746	MONTEBELLO IONICO	Calabria	Reggio di Calabria	0,000133327827	0,000077347444	0,000086633157	0,000077585626	0,000000000000	0,000144057925	0,000060384838	0,000000000000	0,000091232652
F779	MOTTA SAN GIOVANNI	Calabria	Reggio di Calabria	0,000135630883	0,000070697833	0,000068600008	0,000083383103	0,000000000000	0,000135547171	0,000051600785	0,000000000000	0,000087906564
G082	OPPIDO MAMERTINA	Calabria	Reggio di Calabria	0,000109368964	0,000062476533	0,000096257955	0,000050402552	0,000000000000	0,000113971865	0,000053840607	0,000246896754	0,000084742311
G277	PALIZZI	Calabria	Reggio di Calabria	0,000064251141	0,000034595894	0,000038998507	0,000033713855	0,000000000000	0,000061522580	0,000024964223	0,000000000000	0,000040841657
G288	PALMI	Calabria	Reggio di Calabria	0,000354677612	0,000350962113	0,000239720658	0,000388055532	0,000000000000	0,000371700979	0,000249286309	0,000000000000	0,000310291836
G394	PAZZANO	Calabria	Reggio di Calabria	0,000021876446	0,000006809914	0,000005467963	0,000008948168	0,000006308316	0,000026404188	0,000006481772	0,000000000000	0,000012536958
G729	PLACANICA	Calabria	Reggio di Calabria	0,000034586584	0,000013806721	0,000011951136	0,000011582052	0,000000000000	0,000029180651	0,000013494229	0,000000000000	0,000018267145
G735	PLATI'	Calabria	Reggio di Calabria	0,000072938907	0,000034401944	0,000082376258	0,000026428309	0,000000000000	0,000069045797	0,000019643041	0,000000000000	0,000046830111
G791	POLISTENA	Calabria	Reggio di Calabria	0,000189515162	0,000135662673	0,000152856988	0,000115731197	0,000000000000	0,000188724305	0,000128909870	0,000097153788	0,000144472046
G905	PORTIGLIOLA	Calabria	Reggio di Calabria	0,000030572471	0,000012804232	0,000018240126	0,000012207650	0,000007990618	0,000023288023	0,000009746926	0,000000000000	0,000017304949
H224	REGGIO DI CALABRIA	Calabria	Reggio di Calabria	0,003517346246	0,003838642114	0,003194298379	0,002965724810	0,004968106841	0,003109270250	0,003741724732	0,000213226961	0,003244621071
H265	RIACE	Calabria	Reggio di Calabria	0,000051621743	0,000040376090	0,000039097781	0,000027432768	0,000000000000	0,000048022039	0,000015152921	0,000000000000	0,000033941256
H359	RIZZICONI	Calabria	Reggio di Calabria	0,000149649461	0,000086045967	0,000131213729	0,000110487977	0,000000000000	0,000135419857	0,000068200750	0,000000000000	0,000109234304
H408	ROCCAFORTE DEL GRECO	Calabria	Reggio di Calabria	0,000021362781	0,000005493264	0,000007235637	0,000005674952	0,000000000000	0,000024836588	0,000005499238	0,000000000000	0,000011217634
H456	ROCCELLA IONICA	Calabria	Reggio di Calabria	0,000150516010	0,000101572654	0,000094901535	0,000130884246	0,000000000000	0,000113753651	0,000060865935	0,000112403750	0,000111300202
H489	ROGHUDI	Calabria	Reggio di Calabria	0,000031323308	0,000009778400	0,000015529878	0,000009173554	0,000000000000	0,000032609430	0,000009430337	0,000000000000	0,000017108864
H558	ROSARNO	Calabria	Reggio di Calabria	0,000256097861	0,000195387423	0,000203911053	0,000168602970	0,000000000000	0,000262506252	0,000206285864	0,000000000000	0,000198966767
H013	SAMO	Calabria	Reggio di Calabria	0,000027917966	0,000009758521	0,000008984036	0,000009146606	0,000000000000	0,000030687968	0,000006734768	0,000000000000	0,000014906489
M277	SAN FERDINANDO	Calabria	Reggio di Calabria	0,000089563340	0,000052725278	0,000054024072	0,000105665295	0,000000000000	0,000088784273	0,000041217286	0,000000000000	0,000073218679
H889	SAN GIORGIO MORGETO	Calabria	Reggio di Calabria	0,000066059250	0,000034103637	0,000049405501	0,000025185961	0,000028660187	0,000060454525	0,000026475709	0,000000000000	0,000041346719
H903	SAN GIOVANNI DI GERACE	Calabria	Reggio di Calabria	0,000018436574	0,000004107541	0,000009713974	0,000006206407	0,000000000000	0,000027515157	0,000004672951	0,000000000000	0,000011247110

Codice catastale	Denominazione	Regione	Provincia	AMMINISTRAZIONE	POLIZIA LOCALE	ISTRUZIONE PUBBLICA	RIFIUTI	TPL	TERRITORIO E VIABILITÀ	SOCIALE	ASILI NIDO	COMPLESSIVO
H959	SAN LORENZO	Calabria	Reggio di Calabria	0,000069746479	0,000037352006	0,000042032785	0,000036779151	0,000000000000	0,000075464997	0,000025531265	0,000000000000	0,000045292025
H970	SAN LUCA	Calabria	Reggio di Calabria	0,000083221780	0,000030059739	0,000056763220	0,000032960368	0,000000000000	0,000072330468	0,000026383519	0,000000000000	0,000048197783
I102	SAN PIETRO DI CARIDA'	Calabria	Reggio di Calabria	0,000038648341	0,000011878085	0,000004875765	0,000017025963	0,000000000000	0,000033054025	0,000012279521	0,000000000000	0,000019731899
I132	SAN PROCOPIO	Calabria	Reggio di Calabria	0,000017533368	0,000003308815	0,000004265529	0,000007219740	0,000004828087	0,000015415200	0,000005082884	0,000000000000	0,000009089679
I139	SAN ROBERTO	Calabria	Reggio di Calabria	0,000045179520	0,000015546417	0,000027150092	0,000017409987	0,000000000000	0,000045447346	0,000018725527	0,000000000000	0,000026952348
I198	SANT'AGATA DEL BIANCO	Calabria	Reggio di Calabria	0,000021150121	0,000007579660	0,000009241378	0,000005163965	0,000000000000	0,000019784009	0,000003817542	0,000000000000	0,000010538312
I214	SANT'ALESSIO IN ASPROMONTE	Calabria	Reggio di Calabria	0,000013278560	0,000002297825	0,000004155986	0,000005065023	0,000000000000	0,000009909158	0,000002981264	0,000000000000	0,000006421413
I333	SANT'EUFEMIA D'ASPROMONTE	Calabria	Reggio di Calabria	0,000086088258	0,000043247210	0,000073644792	0,000049014775	0,000000000000	0,000086945247	0,000036871427	0,000000000000	0,000059415139
I341	SANT'ILARIO DELLO IONIO	Calabria	Reggio di Calabria	0,000037170039	0,000017081410	0,000025166115	0,000014226316	0,000000000000	0,000039907781	0,000012547167	0,000028844615	0,000023930723
I176	SANTA CRISTINA D'ASPROMONTE	Calabria	Reggio di Calabria	0,000027120562	0,000010942747	0,000020152616	0,000012497072	0,000000000000	0,000023678648	0,000010506832	0,000000000000	0,000016726596
I371	SANTO STEFANO IN ASPROMONTE	Calabria	Reggio di Calabria	0,000038779255	0,000013117282	0,000021206997	0,000021183830	0,000000000000	0,000038762927	0,000013017647	0,000000000000	0,000023947964
I536	SCIDO	Calabria	Reggio di Calabria	0,000025425615	0,000008100380	0,000016068570	0,000010291075	0,000008552780	0,000025805266	0,000009238759	0,000000000000	0,000015463669
I537	SCILLA	Calabria	Reggio di Calabria	0,000114709803	0,000066327698	0,000100665337	0,000075599496	0,000000000000	0,000089895716	0,000048704977	0,000000000000	0,000079097842
I600	SEMINARA	Calabria	Reggio di Calabria	0,000062858123	0,000033777842	0,000040007071	0,000036495328	0,000000000000	0,000070981032	0,000024229460	0,000000000000	0,000042524050
I656	SERRATA	Calabria	Reggio di Calabria	0,000025218294	0,000012314516	0,000013922303	0,000008809096	0,000000000000	0,000023256664	0,000006341320	0,000000000000	0,000014048155
I725	SIDERNO	Calabria	Reggio di Calabria	0,000336277808	0,000273848419	0,000212768860	0,000272719308	0,000000000000	0,000300359346	0,000241213991	0,000000000000	0,000257855758
I753	SINOPOLI	Calabria	Reggio di Calabria	0,000043590699	0,000020130381	0,000037772373	0,000024004697	0,000000000000	0,000045175755	0,000016904408	0,000000000000	0,000029734845
I936	STAITI	Calabria	Reggio di Calabria	0,000014469947	0,000002241587	0,000002322198	0,000002897230	0,000000000000	0,000019717133	0,000003421154	0,000000000000	0,000007265956
I955	STIGNANO	Calabria	Reggio di Calabria	0,000035885555	0,000016195477	0,000015859345	0,000017845719	0,000000000000	0,000030560195	0,000012368962	0,000000000000	0,000020820515
I956	STILO	Calabria	Reggio di Calabria	0,000062786013	0,000034721036	0,000043243923	0,000029733548	0,000019240888	0,000071621849	0,000015879591	0,000000000000	0,000040821773
L063	TAURIANOVA	Calabria	Reggio di Calabria	0,000282822662	0,000160247938	0,000188936368	0,000221402266	0,000000000000	0,000235559566	0,000215433699	0,000000000000	0,000210746914
L127	TERRANOVA SAPPO MINULIO	Calabria	Reggio di Calabria	0,000017054532	0,000003889607	0,000005133990	0,000011358233	0,000002954192	0,000016699628	0,000004234546	0,000000000000	0,000010189532
L673	VARAPODIO	Calabria	Reggio di Calabria	0,000049365332	0,000024810684	0,000029369023	0,000021396150	0,000000000000	0,000053477444	0,000018633663	0,000000000000	0,000030816690
M018	VILLA SAN GIOVANNI	Calabria	Reggio di Calabria	0,000267682603	0,000233497914	0,000184753124	0,000200839096	0,000000000000	0,000200272872	0,000188530265	0,000000000000	0,000198541589
A043	ACQUARO	Calabria	Vibo Valentia	0,000057718441	0,000027618954	0,000046857578	0,000014880211	0,000000000000	0,000048488204	0,000027263879	0,000000000000	0,000033907594
A386	ARENA	Calabria	Vibo Valentia	0,000036751138	0,000015899784	0,000037952429	0,000012561183	0,000000000000	0,000039222044	0,000010524599	0,000000000000	0,000023525093
B169	BRIATICO	Calabria	Vibo Valentia	0,000092968454	0,000067150899	0,000064852076	0,000073231476	0,000000000000	0,000091484376	0,000035939695	0,000000000000	0,000067852892
B197	BROGNATURO	Calabria	Vibo Valentia	0,000022637551	0,000008268445	0,000015439562	0,000008357967	0,000000000000	0,000020727978	0,000005090816	0,000000000000	0,000012819275
B655	CAPISTRANO	Calabria	Vibo Valentia	0,000028578414	0,000012385984	0,000023189695	0,000012976491	0,000000000000	0,000026646791	0,000010594862	0,000000000000	0,000018062797
C581	CESSANITI	Calabria	Vibo Valentia	0,000069970908	0,000032208815	0,000058854178	0,000042197471	0,000000000000	0,000062085454	0,000032328976	0,000000000000	0,000047702189
D253	DASA'	Calabria	Vibo Valentia	0,000029433654	0,000014633998	0,000019143050	0,000014153536	0,000000000000	0,000021839002	0,000011553190	0,000000000000	0,000017623662
D303	DINAMI	Calabria	Vibo Valentia	0,000055605662	0,000026573254	0,000077104553	0,000013411462	0,000000000000	0,000045643669	0,000023523571	0,000000000000	0,000036104983
D364	DRAPIA	Calabria	Vibo Valentia	0,000053992284	0,000031601083	0,000048762445	0,000036208885	0,000000000000	0,000054634862	0,000017651798	0,000000000000	0,000038547709
D453	FABRIZIA	Calabria	Vibo Valentia	0,000056523908	0,000023058792	0,000051536655	0,000031168241	0,000032044519	0,000057952688	0,000020416986	0,000000000000	0,000039367722
D587	FILADELFIA	Calabria	Vibo Valentia	0,000115206150	0,000062054378	0,000092495077	0,000062540759	0,000064665269	0,000124113590	0,000055175987	0,000213630875	0,000090607600
D589	FILANDARI	Calabria	Vibo Valentia	0,000043204594	0,000021289223	0,000038411846	0,000014497580	0,000000000000	0,000041202340	0,000014819608	0,000000000000	0,000026607986
D596	FILOGASO	Calabria	Vibo Valentia	0,000032879002	0,000014415493	0,000030455330	0,000013883057	0,000000000000	0,000030202320	0,000008910452	0,000000000000	0,000020518718
D762	FRANCAVILLA ANGITOLA	Calabria	Vibo Valentia	0,000047528860	0,000024812067	0,000039026144	0,000022053432	0,000000000000	0,000038917860	0,000016447590	0,000000000000	0,000029635145
D767	FRANCICA	Calabria	Vibo Valentia	0,000038190025	0,000017718880	0,000034941533	0,000010549709	0,000000000000	0,000037776432	0,000014990783	0,000000000000	0,000023453271
D988	GEROCARNE	Calabria	Vibo Valentia	0,000052828994	0,000027416073	0,000045076836	0,000015002804	0,000000000000	0,000056909380	0,000016998666	0,000101837818	0,000036515943
E321	IONADI	Calabria	Vibo Valentia	0,000076846459	0,000041572698	0,000068060036	0,000029434614	0,000000000000	0,000082879653	0,000017907242	0,000000000000	0,000048602943
E389	JOPPOLO	Calabria	Vibo Valentia	0,000053679476	0,000033955591	0,000051173711	0,000028563761	0,000015751800	0,000050893915	0,000020439743	0,000000000000	0,000037401982
E590	LIMBADI	Calabria	Vibo Valentia	0,000077120206	0,000040094158	0,000067714653	0,000032234069	0,000000000000	0,000066759744	0,000028254092	0,000000000000	0,000048446124
E836	MAIERATO	Calabria	Vibo Valentia	0,000055311347	0,000023609820	0,000036953774	0,000025256700	0,000000000000	0,000052409488	0,000015424129	0,000000000000	0,000033322228
F207	MILETO	Calabria	Vibo Valentia	0,000131868294	0,000067173844	0,000086238818	0,000087796571	0,000000000000	0,000120034167	0,000062543792	0,000000000000	0,000089766148
F364	MONGIANA	Calabria	Vibo Valentia	0,000022548534	0,000008048422	0,000020178226	0,000009692194	0,000000000000	0,000024376880	0,000006087491	0,000000000000	0,000014408674
F607	MONTEROSSO CALABRO	Calabria	Vibo Valentia	0,000045599518	0,000018700807	0,000033155289	0,000020190190	0,000021386796	0,000031026771	0,000015531935	0,000000000000	0,000026991811
F843	NARDODIPACE	Calabria	Vibo Valentia	0,000033053107	0,000017576925	0,000068849667	0,000011407194	0,000023217865	0,000043446523	0,000013053347	0,000000000000	0,000028354256
F893	NICOTERA	Calabria	Vibo Valentia	0,000135425489	0,000088699983	0,000107189515	0,000085664266	0,000000000000	0,000131494699	0,000067203478	0,000000000000	0,000096446456
G335	PARGHELIA	Calabria	Vibo Valentia	0,000048593369	0,000033245148	0,000017233747	0,000044494316	0,000000000000	0,000056375569	0,000010461541	0,000000000000	0,000034686911
G722	PIZZO	Calabria	Vibo Valentia	0,000201733244	0,000149910274	0,000105669643	0,000250440625	0,000062384551	0,000165871763	0,000089889804	0,000000000000	0,000164886450
G728	PIZZONI	Calabria	Vibo Valentia	0,000032886928	0,000013134955	0,000020903863	0,000015589428	0,000000000000	0,000021970053	0,000013149829	0,000000000000	0,000019048817
G785	POLIA	Calabria	Vibo Valentia	0,000032615872	0,000009443037	0,000019706247	0,000011682157	0,000011210742	0,000029172104	0,000010208062	0,000000000000	0,000018509098
H271	RICADI	Calabria	Vibo Valentia	0,000164099208	0,000143574895	0,000131145345	0,000151214349	0,000058138027	0,000216258352	0,000036022141	0,000000000000	0,000134662733
H516	ROMBIOLO	Calabria	Vibo Valentia	0,000087839144	0,000039455851	0,000077232264	0,000026879302	0,000000000000	0,000086129304	0,000034811250	0,000000000000	0,000054033429
H785	SAN CALOGERO	Calabria	Vibo Valentia	0,000086983418	0,000044495129	0,000063515172	0,000036117716	0,000000000000	0,000080602595	0,000037553235	0,000000000000	0,000054323915
H807	SAN COSTANTINO CALABRO	Calabria	Vibo Valentia	0,000045107810	0,000022349901	0,000051847620	0,000023517373	0,000000000000	0,000042865331	0,000019190489	0,000000000000	0,000032154191
H941	SAN GREGORIO D'IPPONA	Calabria	Vibo Valentia	0,000049526777	0,000021042278	0,000038440318	0,000025036886	0,000014507350	0,000048628295	0,000015181905	0,000000000000	0,000032009981
I058	SAN NICOLA DA CRISSA	Calabria	Vibo Valentia	0,000035745329	0,000014219210	0,000032991897	0,000015185156	0,000000000000	0,000031734841	0,000014699931	0,000000000000	0,000022757108

Codice catastale	Denominazione	Regione	Provincia	AMMINISTRAZIONE	POLIZIA LOCALE	ISTRUZIONE PUBBLICA	RIFIUTI	TPL	TERRITORIO E VIABILITÀ	SOCIALE	ASILI NIDO	COMPLESSIVO
I350	SANT'ONOFRIO	Calabria	Vibo Valentia	0,000064971788	0,000026447609	0,000046699076	0,000037284549	0,000000000000	0,000052603300	0,000027479889	0,000249788132	0,000051499742
I639	SERRA SAN BRUNO	Calabria	Vibo Valentia	0,000133701757	0,000079335740	0,000085599686	0,000086566407	0,000000000000	0,000137052751	0,000056956990	0,000000000000	0,000092132686
I744	SIMBARIO	Calabria	Vibo Valentia	0,000027249764	0,000011213411	0,000011729187	0,000010152496	0,000000000000	0,000028179419	0,000009553842	0,000000000000	0,000015540020
I853	SORIANELLO	Calabria	Vibo Valentia	0,000028409175	0,000013806497	0,000033254048	0,000011208028	0,000000000000	0,000028243693	0,000009572123	0,000000000000	0,000019103593
I854	SORIANO CALABRO	Calabria	Vibo Valentia	0,000053321982	0,000025662745	0,000032704850	0,000022534540	0,000000000000	0,000058252759	0,000016975409	0,000000000000	0,000032824858
I884	SPADOLA	Calabria	Vibo Valentia	0,000023669316	0,000011598308	0,000018118964	0,000009236581	0,000000000000	0,000025590468	0,000006316601	0,000000000000	0,000014668675
I905	SPILINGA	Calabria	Vibo Valentia	0,000041875138	0,000019182200	0,000032323291	0,000015990209	0,000000000000	0,000037112380	0,000011014502	0,000000000000	0,000024672083
I945	STEFANACONI	Calabria	Vibo Valentia	0,000051349449	0,000025649318	0,000032092502	0,000029164813	0,000000000000	0,000047112998	0,000019032531	0,000000000000	0,000032775105
L452	TROPEA	Calabria	Vibo Valentia	0,000173297013	0,000154702722	0,000086657776	0,000149981375	0,000000000000	0,000157985790	0,000056532653	0,000000000000	0,000124187133
L607	VALLELONGA	Calabria	Vibo Valentia	0,000022428947	0,000011324775	0,000014651764	0,000006554297	0,000000000000	0,000024155012	0,000005206310	0,000000000000	0,000012914889
L699	VAZZANO	Calabria	Vibo Valentia	0,000029821391	0,000012376015	0,000019698735	0,000010193075	0,000000000000	0,000054864788	0,000009003169	0,000000000000	0,000020772756
F537	VIBO VALENTIA	Calabria	Vibo Valentia	0,000641771547	0,000563233392	0,000443184420	0,000505747639	0,000000000000	0,000766966351	0,000457968198	0,000382186299	0,000537596091
M138	ZACCANOPOLI	Calabria	Vibo Valentia	0,000021396427	0,000010152248	0,000018867722	0,000007317838	0,000000000000	0,000018501635	0,000006007906	0,000000000000	0,000012720506
M143	ZAMBRONE	Calabria	Vibo Valentia	0,000052212098	0,000042020909	0,000055542522	0,000038778498	0,000000000000	0,000068266107	0,000015049686	0,000000000000	0,000041960766
M204	ZUNGRI	Calabria	Vibo Valentia	0,000045758797	0,000018264833	0,000044170162	0,000013032578	0,000000000000	0,000045548058	0,000016747549	0,000000000000	0,000028172134
A101	AIELLO DEL SABATO	Campania	Avellino	0,000065254813	0,000031342332	0,000053313699	0,000055430444	0,000000000000	0,000073028938	0,000024336167	0,000000000000	0,000049658451
A228	ALTAVILLA IRPINA	Campania	Avellino	0,000075027755	0,000049353733	0,000049243233	0,000071769682	0,000000000000	0,000078164708	0,000039739176	0,000000000000	0,000059263854
A284	ANDRETTA	Campania	Avellino	0,000053508128	0,000020369085	0,000041329515	0,000027514863	0,000000000000	0,000069215646	0,000018381221	0,000000000000	0,000036583786
A347	AQUILONIA	Campania	Avellino	0,000049797368	0,000028197859	0,000029558903	0,000028929623	0,000000000000	0,000071474443	0,000014164632	0,000000000000	0,000034888674
A399	ARIANO IRPINO	Campania	Avellino	0,000475151969	0,000306233145	0,000403255887	0,000415731915	0,000337455725	0,000558774868	0,000297588953	0,000112798628	0,000407063446
A489	ATRIPALDA	Campania	Avellino	0,000197381389	0,000166514677	0,000148497333	0,000221975828	0,000000000000	0,000210698007	0,000117657515	0,000000000000	0,000171813198
A508	AVELLA	Campania	Avellino	0,000119353079	0,000079796617	0,000106646013	0,000137415215	0,000000000000	0,000112559591	0,000069188787	0,000000000000	0,000103197600
A509	AVELLINO	Campania	Avellino	0,000949751652	0,000897103781	0,000904573558	0,001432522620	0,001782610164	0,001103977206	0,000764192591	0,000245693043	0,001053329925
A566	BAGNOLI IRPINO	Campania	Avellino	0,000075223841	0,000056385161	0,000035024407	0,000052496846	0,000000000000	0,000112467662	0,000024098289	0,000000000000	0,000055568996
A580	BAIANO	Campania	Avellino	0,000078722043	0,000043315010	0,000058772792	0,000102551219	0,000000000000	0,000078428429	0,000042505339	0,000000000000	0,000069001759
A881	BISACCIA	Campania	Avellino	0,000103759995	0,000053210107	0,000081686357	0,000064270223	0,000041066567	0,000116143934	0,000035446197	0,000000000000	0,000073583026
A975	BONITO	Campania	Avellino	0,000054293401	0,000027234344	0,000050288502	0,000030584460	0,000000000000	0,000056540440	0,000021405175	0,000000000000	0,000037876315
B367	CAIRANO	Campania	Avellino	0,000016781241	0,000004632761	0,000006263331	0,000006229146	0,000000000000	0,000023260527	0,000003655315	0,000000000000	0,000009774828
B374	CALABRITTO	Campania	Avellino	0,000063077226	0,000025723204	0,000033361915	0,000034549139	0,000000000000	0,000058481523	0,000027781513	0,000000000000	0,000039421058
B415	CALITRI	Campania	Avellino	0,000126547180	0,000047494812	0,000042126257	0,000072178611	0,000046325386	0,000131594688	0,000044659414	0,000000000000	0,000078014026
B590	CANDIDA	Campania	Avellino	0,000024795123	0,000010998928	0,000021754471	0,000016144055	0,000000000000	0,000038472784	0,000008031645	0,000000000000	0,000019064694
B674	CAPOSELE	Campania	Avellino	0,000089142174	0,000042519837	0,000070396550	0,000055024101	0,000000000000	0,000086031696	0,000031411464	0,000000000000	0,000060173835
B706	CAPRIGLIA IRPINA	Campania	Avellino	0,000042940453	0,000020750484	0,000035833790	0,000026760146	0,000000000000	0,000049890720	0,000017974288	0,000000000000	0,000030869956
B776	CARIFE	Campania	Avellino	0,000038880019	0,000018476325	0,000021169335	0,000020513935	0,000000000000	0,000038566558	0,000013114475	0,000000000000	0,000024154170
B866	CASALBORE	Campania	Avellino	0,000045415720	0,000020169372	0,000029930968	0,000030205002	0,000000000000	0,000060773310	0,000014121787	0,000000000000	0,000032354175
B997	CASSANO IRPINO	Campania	Avellino	0,000024207002	0,000013640652	0,000022850468	0,000016096646	0,000000000000	0,000027887383	0,000007629539	0,000000000000	0,000017766281
C058	CASTEL BARONIA	Campania	Avellino	0,000030050898	0,000014588049	0,000019521093	0,000015201514	0,000000000000	0,000031486212	0,000007758067	0,000000000000	0,000018847789
C105	CASTELFRANCI	Campania	Avellino	0,000049458255	0,000025022245	0,000042088315	0,000030875656	0,000000000000	0,000042558038	0,000017625094	0,000000000000	0,000033299232
C283	CASTELVETERE SUL CALORE	Campania	Avellino	0,000036919695	0,000018393837	0,000027025054	0,000024980095	0,000000000000	0,000045859957	0,000014640030	0,000000000000	0,000026860897
C557	CERVINARA	Campania	Avellino	0,000153511897	0,000114629069	0,000108117142	0,000199036938	0,000000000000	0,000173244141	0,000105440969	0,000000000000	0,000141435458
C576	CESINALI	Campania	Avellino	0,000046223740	0,000029178057	0,000033055669	0,000040872071	0,000000000000	0,000058708702	0,000011363702	0,000000000000	0,000035573524
C606	CHIANCHE	Campania	Avellino	0,000016984303	0,000003428741	0,000001781988	0,000007160124	0,000000000000	0,000013847626	0,000003625823	0,000000000000	0,000008080612
C659	CHIUSANO DI SAN DOMENICO	Campania	Avellino	0,000047920102	0,000024029384	0,000037687787	0,000036516683	0,000000000000	0,000068886557	0,000017929303	0,000000000000	0,000037377962
C971	CONTRADA	Campania	Avellino	0,000051316715	0,000028206217	0,000042456327	0,000041975017	0,000022927231	0,000061131445	0,000021842198	0,000000000000	0,000040532091
C976	CONZA DELLA CAMPANIA	Campania	Avellino	0,000044734537	0,000023078059	0,000031654227	0,000020871499	0,000000000000	0,000053852096	0,000013850875	0,000000000000	0,000029326941
D331	DOMICELLA	Campania	Avellino	0,000033421355	0,000016960854	0,000033710445	0,000035114948	0,000000000000	0,000039896172	0,000015002510	0,000000000000	0,000028729811
D638	FLUMERI	Campania	Avellino	0,000069117681	0,000036070014	0,000037242197	0,000039142849	0,000000000000	0,000137546525	0,000021320849	0,000000000000	0,000052906765
D671	FONTANAROSA	Campania	Avellino	0,000070923822	0,000035109877	0,000035061962	0,000045553770	0,000000000000	0,000065180994	0,000026755049	0,000000000000	0,000045412015
D701	FORINO	Campania	Avellino	0,000088685248	0,000055334924	0,000093258195	0,000099570366	0,000000000000	0,000092264828	0,000042489812	0,000000000000	0,000077582563
D798	FRIGENTO	Campania	Avellino	0,000085012407	0,000046293012	0,000074549221	0,000045394436	0,000000000000	0,000094084537	0,000030413560	0,000114677835	0,000063303613
D998	GESUALDO	Campania	Avellino	0,000079023713	0,000034919407	0,000057180740	0,000046810549	0,000030904943	0,000093250137	0,000027230299	0,000102193273	0,000059218327
E161	GRECI	Campania	Avellino	0,000025493515	0,000011737415	0,000010772154	0,000010999651	0,000000000000	0,000035964343	0,000008592916	0,000000000000	0,000016235478
E206	GROTTAMINARDA	Campania	Avellino	0,000174907238	0,000117725318	0,000135501399	0,000164860238	0,000070817857	0,000194234203	0,000067896246	0,000026171503	0,000141886752
E214	GROTTOLELLA	Campania	Avellino	0,000036201294	0,000017289694	0,000027949933	0,000026328377	0,000000000000	0,000043105705	0,000013409477	0,000000000000	0,000026555789
E245	GUARDIA LOMBARDI	Campania	Avellino	0,000051646140	0,000026811558	0,000038688917	0,000019026096	0,000000000000	0,000061389686	0,000017480977	0,000000000000	0,000032983344
E397	LACEDONIA	Campania	Avellino	0,000067771117	0,000032125886	0,000031892401	0,000039965494	0,000000000000	0,000086706546	0,000022379073	0,000026161711	0,000046122257
E448	LAPIO	Campania	Avellino	0,000039211426	0,000017599757	0,000025511229	0,000021223320	0,000018453718	0,000032353099	0,000011580170	0,000000000000	0,000024413705
E487	LAURO	Campania	Avellino	0,000053741863	0,000038789347	0,000036399144	0,000076949511	0,000000000000	0,000067159700	0,000030071867	0,000000000000	0,000053005543
E605	LIONI	Campania	Avellino	0,000144105478	0,000076634732	0,000102080545	0,000082735605	0,000000000000	0,000141634121	0,000059039471	0,000144625317	0,000101994281

Codice catastale	Denominazione	Regione	Provincia	AMMINISTRAZIONE	POLIZIA LOCALE	ISTRUZIONE PUBBLICA	RIFIUTI	TPL	TERRITORIO E VIABILITÀ	SOCIALE	ASILI NIDO	COMPLESSIVO
E746	LUOGOSANO	Campania	Avellino	0,000032630510	0,000015326253	0,000028393609	0,000020989170	0,000000000000	0,000024114106	0,000007453283	0,000000000000	0,000021008446
E891	MANOCALZATI	Campania	Avellino	0,000064979889	0,000033281215	0,000047076656	0,000059556733	0,000000000000	0,000091132998	0,000018139965	0,000000000000	0,000051550257
E997	MARZANO DI NOLA	Campania	Avellino	0,000031179627	0,000021564622	0,000029730390	0,000033936507	0,000000000000	0,000031331548	0,000013849210	0,000000000000	0,000026444767
F110	MELITO IRPINO	Campania	Avellino	0,000045315725	0,000018302754	0,000026442570	0,000020926628	0,000000000000	0,000044519852	0,000013003497	0,000000000000	0,000027041318
F141	MERCOGLIANO	Campania	Avellino	0,000205284149	0,000135188469	0,000155371604	0,000216706266	0,000090913142	0,000234916051	0,000116663264	0,000000000000	0,000176920907
F230	MIRABELLA ECLANO	Campania	Avellino	0,000159278730	0,000100977769	0,000107960009	0,000141192421	0,000000000000	0,000152957026	0,000088717420	0,000000000000	0,000124050215
F397	MONTAGUTO	Campania	Avellino	0,000017923842	0,000007641555	0,000003098734	0,000007738086	0,000000000000	0,000022668916	0,000004296519	0,000000000000	0,000010178093
F448	MONTECALVO IRPINO	Campania	Avellino	0,000090424947	0,000037484168	0,000060424957	0,000049543115	0,000000000000	0,000103192479	0,000042418913	0,000000000000	0,000061236531
F491	MONTEFALCIONE	Campania	Avellino	0,000063557846	0,000033754712	0,000060043088	0,000059853359	0,000000000000	0,000069437414	0,000023594298	0,000000000000	0,000050902574
F506	MONTEFORTE IRPINO	Campania	Avellino	0,000178048998	0,000110874116	0,000151724573	0,000179111904	0,000000000000	0,000215593253	0,000098803968	0,000067046553	0,000154480741
F511	MONTEFREDANE	Campania	Avellino	0,000043334197	0,000019517820	0,000042499536	0,000037680937	0,000000000000	0,000063346350	0,000017808790	0,000000000000	0,000036304085
F512	MONTEFUSCO	Campania	Avellino	0,000033927923	0,000013443692	0,000026065992	0,000018714704	0,000000000000	0,000033169039	0,000010645718	0,000000000000	0,000021932831
F546	MONTELLA	Campania	Avellino	0,000151122501	0,000088567864	0,000097178262	0,000142739453	0,000000000000	0,000185976086	0,000064546593	0,000000000000	0,000119637098
F559	MONTEMARANO	Campania	Avellino	0,000065735191	0,000030768892	0,000042146815	0,000044761579	0,000000000000	0,000077832591	0,000028225325	0,000000000000	0,000046740140
F566	MONTEMILETTO	Campania	Avellino	0,000109502019	0,000052915872	0,000065291403	0,000082776998	0,000000000000	0,000111400176	0,000036773295	0,000000000000	0,000075495369
F660	MONTEVERDE	Campania	Avellino	0,000029080527	0,000012446884	0,000016872016	0,000013872364	0,000000000000	0,000040222905	0,000006259620	0,000000000000	0,000018799718
M330	MONTORO	Campania	Avellino	0,000299791523	0,000177324981	0,000317478901	0,000372251552	0,000000000000	0,000326495967	0,000202679385	0,000191105257	0,000288654215
F744	MORRA DE SANCTIS	Campania	Avellino	0,000042457315	0,000019918239	0,000032645654	0,000019855465	0,000000000000	0,000039258046	0,000012670289	0,000000000000	0,000026374432
F762	MOSCHIANO	Campania	Avellino	0,000031383215	0,000019055124	0,000022563237	0,000027093708	0,000000000000	0,000032490830	0,000014341313	0,000000000000	0,000023863696
F798	MUGNANO DEL CARDINALE	Campania	Avellino	0,000087101129	0,000052483976	0,000064263995	0,000094313700	0,000000000000	0,000084532039	0,000047353074	0,000000000000	0,000071494522
F988	NUSCO	Campania	Avellino	0,000087573805	0,000054307929	0,000067405747	0,000058411314	0,000000000000	0,000131211170	0,000033980552	0,000000000000	0,000067639261
G165	OSPEDALETTO D'ALPINOLO	Campania	Avellino	0,000043032979	0,000022448007	0,000044330847	0,000037600478	0,000000000000	0,000041864518	0,000014497459	0,000000000000	0,000033286218
G242	PAGO DEL VALLO DI LAURO	Campania	Avellino	0,000031622930	0,000013956425	0,000022077397	0,000038793951	0,000007435723	0,000030997730	0,000011962843	0,000000000000	0,000026119484
G340	PAROLISE	Campania	Avellino	0,000017792466	0,000006641243	0,000014216126	0,000012078469	0,000000000000	0,000016452749	0,000005097329	0,000000000000	0,000011919149
G370	PATERNOPOLI	Campania	Avellino	0,000057735372	0,000026230619	0,000037317122	0,000034660195	0,000000000000	0,000061439552	0,000019580111	0,000000000000	0,000038205443
G519	PETRURO IRPINO	Campania	Avellino	0,000013750529	0,000002179371	0,000002012208	0,000004219765	0,000000000000	0,000045104882	0,000004065413	0,000000000000	0,000010957712
G611	PIETRADEFUSI	Campania	Avellino	0,000057018816	0,000028303212	0,000030562164	0,000034088247	0,000000000000	0,000059846458	0,000021031206	0,000000000000	0,000037143445
G629	PIETRASTORNINA	Campania	Avellino	0,000037504412	0,000018271168	0,000030899522	0,000025093270	0,000000000000	0,000038461851	0,000014536245	0,000000000000	0,000026513485
G990	PRATA DI PRINCIPATO ULTRA	Campania	Avellino	0,000053594930	0,000030510005	0,000045622651	0,000048964084	0,000000000000	0,000056040058	0,000020399305	0,000000000000	0,000041764494
H006	PRATOLA SERRA	Campania	Avellino	0,000067593921	0,000041126344	0,000142856777	0,000066336272	0,000022052932	0,000064271429	0,000026196876	0,000000000000	0,000065247913
H097	QUADRELLE	Campania	Avellino	0,000032569671	0,000013573791	0,000023115511	0,000031741622	0,000000000000	0,000036528580	0,000013754780	0,000000000000	0,000025430628
H128	QUINDICI	Campania	Avellino	0,000043298066	0,000018599588	0,000026671571	0,000035154573	0,000000000000	0,000047442738	0,000015593890	0,000000000000	0,000031012528
H438	ROCCA SAN FELICE	Campania	Avellino	0,000027075155	0,000009840296	0,000024805650	0,000012978126	0,000000000000	0,000033050430	0,000006798009	0,000000000000	0,000018146824
H382	ROCCABASCERANA	Campania	Avellino	0,000048341115	0,000022649672	0,000045814044	0,000043230530	0,000000000000	0,000049033216	0,000019630284	0,000000000000	0,000037666283
H592	ROTONDI	Campania	Avellino	0,000061540757	0,000037035718	0,000051306199	0,000080495326	0,000000000000	0,000064193018	0,000029297238	0,000000000000	0,000054809031
H733	SALZA IRPINA	Campania	Avellino	0,000019744143	0,000005986887	0,000009498378	0,000013318729	0,000000000000	0,000019366956	0,000004790252	0,000000000000	0,000012302548
H975	SAN MANGO SUL CALORE	Campania	Avellino	0,000033675409	0,000016248409	0,000024083914	0,000017215096	0,000000000000	0,000031492818	0,000011539361	0,000000000000	0,000021331404
I016	SAN MARTINO VALLE CAUDINA	Campania	Avellino	0,000085811570	0,000059146575	0,000057050763	0,000080106062	0,000000000000	0,000085252521	0,000041838476	0,000000000000	0,000066505639
I034	SAN MICHELE DI SERINO	Campania	Avellino	0,000045743935	0,000031793618	0,000039594701	0,000045536829	0,000000000000	0,000048166754	0,000016899126	0,000000000000	0,000037031209
I061	SAN NICOLA BARONIA	Campania	Avellino	0,000022765554	0,000010375780	0,000017171147	0,000010495701	0,000000000000	0,000019829209	0,000006012541	0,000000000000	0,000013764027
I129	SAN POTITO ULTRA	Campania	Avellino	0,000031811307	0,000013651421	0,000028253990	0,000025356041	0,000000000000	0,000032141027	0,000011558937	0,000000000000	0,000023465723
I163	SAN SOSSIO BARONIA	Campania	Avellino	0,000040936706	0,000018611129	0,000037674085	0,000023528342	0,000000000000	0,000042270921	0,000012765685	0,000000000000	0,000027994037
I264	SANT'ANDREA DI CONZA	Campania	Avellino	0,000041935993	0,000016342401	0,000024670241	0,000021677103	0,000000000000	0,000038885435	0,000016461424	0,000053383564	0,000028028783
I280	SANT'ANGELO A SCALA	Campania	Avellino	0,000019816067	0,000008336169	0,000011279098	0,000012810968	0,000000000000	0,000029995905	0,000006943823	0,000000000000	0,000014336809
I279	SANT'ANGELO ALL'ESCA	Campania	Avellino	0,000023482934	0,000010114619	0,000014928875	0,000015362531	0,000000000000	0,000030166171	0,000006494834	0,000000000000	0,000016287237
I281	SANT'ANGELO DEI LOMBARDI	Campania	Avellino	0,000104854511	0,000054620292	0,000074865448	0,000071771567	0,000000000000	0,000126985090	0,000042693731	0,000000000000	0,000076119512
I219	SANTA LUCIA DI SERINO	Campania	Avellino	0,000028529083	0,000011685382	0,000015032502	0,000023173084	0,000000000000	0,000027834311	0,000010119292	0,000000000000	0,000019589517
I301	SANTA PAOLINA	Campania	Avellino	0,000031441931	0,000010789721	0,000020488387	0,000018482930	0,000000000000	0,000033898754	0,000008857696	0,000000000000	0,000020297183
I357	SANTO STEFANO DEL SOLE	Campania	Avellino	0,000041990849	0,000020304979	0,000036988056	0,000029711986	0,000000000000	0,000066889148	0,000012423568	0,000000000000	0,000033091021
I471	SAVIGNANO IRPINO	Campania	Avellino	0,000033475188	0,000015568186	0,000017919205	0,000017621693	0,000000000000	0,000047648688	0,000011472254	0,000000000000	0,000022714716
I493	SCAMPITELLA	Campania	Avellino	0,000034619015	0,000014689017	0,000020564487	0,000020135686	0,000000000000	0,000030194423	0,000012933496	0,000000000000	0,000021691601
I606	SENERCHIA	Campania	Avellino	0,000026829060	0,000012130444	0,000014994874	0,000011203689	0,000000000000	0,000048225633	0,000006252698	0,000000000000	0,000018493733
I630	SERINO	Campania	Avellino	0,000133866754	0,000063620917	0,000095353496	0,000126443415	0,000000000000	0,000138057196	0,000056566238	0,000000000000	0,000102463866
I756	SIRIGNANO	Campania	Avellino	0,000047095184	0,000025547514	0,000040717484	0,000057257775	0,000000000000	0,000050978209	0,000020440709	0,000000000000	0,000040832787
I805	SOLOFRA	Campania	Avellino	0,000198020486	0,000146317694	0,000191458804	0,000210011380	0,000055008832	0,000233023165	0,000131528937	0,000005873989	0,000180153084
I843	SORBO SERPICO	Campania	Avellino	0,000016879640	0,000003740989	0,000004312139	0,000010134199	0,000000000000	0,000015973418	0,000004259082	0,000000000000	0,000009542468
I893	SPERONE	Campania	Avellino	0,000058032286	0,000044236274	0,000046131519	0,000059339082	0,000000000000	0,000059866853	0,000026146764	0,000000000000	0,000047578908
I990	STURNO	Campania	Avellino	0,000056060450	0,000031749621	0,000052935012	0,000047933954	0,000034621767	0,000060789634	0,000024075284	0,000125552714	0,000052333116
L004	SUMMONTE	Campania	Avellino	0,000032923862	0,000010707625	0,000009855990	0,000022561579	0,000000000000	0,000033716847	0,000011678092	0,000000000000	0,000020558901

Codice catastale	Denominazione	Regione	Provincia	AMMINISTRAZIONE	POLIZIA LOCALE	ISTRUZIONE PUBBLICA	RIFIUTI	TPL	TERRITORIO E VIABILITA	SOCIALE	ASILI NIDO	COMPLESSIVO
L061	TAURANO	Campania	Avellino	0,000039027	0,000016224	0,000023352	0,000025718	0,000000	0,000044	0,000012	0,000000	0,000024
L062	TAURASI	Campania	Avellino	0,000053	0,000023	0,000040	0,000036	0,000000	0,000055	0,000018	0,000000	0,000036
L102	TEORA	Campania	Avellino	0,000043	0,000015	0,000029	0,000028	0,000000	0,000043	0,000014	0,000000	0,000026
L214	TORELLA DEI LOMBARDI	Campania	Avellino	0,000055	0,000022	0,000048	0,000024	0,000000	0,000049	0,000016	0,000000	0,000034
L272	TORRE LE NOCELLE	Campania	Avellino	0,000033	0,000011	0,000022	0,000020	0,000000	0,000042	0,000008	0,000000	0,000022
L301	TORRIONI	Campania	Avellino	0,000017	0,000007	0,000012	0,000006	0,000000	0,000013	0,000004	0,000000	0,000009
L399	TREVICO	Campania	Avellino	0,000028	0,000008	0,000015	0,000007	0,000000	0,000033	0,000009	0,000000	0,000018
L461	TUFO	Campania	Avellino	0,000025	0,000007	0,000011	0,000012	0,000000	0,000033	0,000008	0,000000	0,000017
L586	VALLATA	Campania	Avellino	0,000074	0,000037	0,000040	0,000044	0,000000	0,000072	0,000023	0,000000	0,000047
L616	VALLESACCARDA	Campania	Avellino	0,000035	0,000012	0,000035	0,000036	0,000000	0,000034	0,000010	0,000000	0,000024
L739	VENTICANO	Campania	Avellino	0,000080	0,000033	0,000038	0,000047	0,000000	0,000067	0,000019	0,000000	0,000044
L985	VILLAMAINA	Campania	Avellino	0,000028	0,000013	0,000025	0,000016	0,000000	0,000028	0,000008	0,000000	0,000018
L973	VILLANOVA DEL BATTISTA	Campania	Avellino	0,000045	0,000020	0,000025	0,000027	0,000000	0,000046	0,000016	0,000000	0,000030
M130	VOLTURARA IRPINA	Campania	Avellino	0,000068	0,000032	0,000050	0,000055	0,000000	0,000071	0,000026	0,000000	0,000050
M203	ZUNGOLI	Campania	Avellino	0,000031	0,000014	0,000025	0,000016	0,000000	0,000031	0,000010	0,000000	0,000021
A110	AIROLA	Campania	Benevento	0,000136	0,000052	0,000097	0,000147	0,000000	0,000139	0,000077	0,000000	0,000113
A265	AMOROSI	Campania	Benevento	0,000052	0,000021	0,000035	0,000063	0,000000	0,000062	0,000020	0,000000	0,000044
A328	APICE	Campania	Benevento	0,000118	0,000073	0,000088	0,000093	0,000000	0,000137	0,000055	0,000000	0,000089
A330	APOLLOSA	Campania	Benevento	0,000057	0,000021	0,000042	0,000035	0,000000	0,000054	0,000017	0,000000	0,000037
A431	ARPAIA	Campania	Benevento	0,000037	0,000018	0,000027	0,000032	0,000000	0,000048	0,000012	0,000000	0,000027
A432	ARPAISE	Campania	Benevento	0,000020	0,000005	0,000003	0,000010	0,000000	0,000020	0,000005	0,000000	0,000011
A696	BASELICE	Campania	Benevento	0,000054	0,000028	0,000032	0,000033	0,000000	0,000083	0,000025	0,000000	0,000040
A783	BENEVENTO	Campania	Benevento	0,011145	0,006078	0,001430	0,012856	0,001861	0,001400	0,000787	0,000413	0,001056
A870	BONEA	Campania	Benevento	0,000031	0,000016	0,000064	0,000021	0,000000	0,000034	0,000008	0,000000	0,000024
B239	BUCCIANO	Campania	Benevento	0,000038	0,000016	0,000064	0,000042	0,000000	0,000036	0,000013	0,000034	0,000034
B267	BUONALBERGO	Campania	Benevento	0,000045	0,000020	0,000026	0,000028	0,000000	0,000044	0,000017	0,000000	0,000029
B444	CALVI	Campania	Benevento	0,000050	0,000022	0,000052	0,000033	0,000000	0,000058	0,000020	0,000000	0,000039
B541	CAMPOLATTARO	Campania	Benevento	0,000030	0,000017	0,000010	0,000011	0,000000	0,000029	0,000007	0,000000	0,000019
B542	CAMPOLI DEL MONTE TABURNO	Campania	Benevento	0,000035	0,000016	0,000040	0,000029	0,000000	0,000035	0,000009	0,000000	0,000026
B873	CASALDUNI	Campania	Benevento	0,000034	0,000016	0,000025	0,000017	0,000000	0,000030	0,000012	0,000000	0,000021
C106	CASTELFRANCO IN MISCANO	Campania	Benevento	0,000027	0,000013	0,000014	0,000010	0,000000	0,000038	0,000007	0,000000	0,000017
C245	CASTELPAGANO	Campania	Benevento	0,000042	0,000018	0,000044	0,000018	0,000000	0,000068	0,000012	0,000000	0,000035
C250	CASTELPOTO	Campania	Benevento	0,000032	0,000014	0,000017	0,000017	0,000000	0,000027	0,000012	0,000000	0,000019
C280	CASTELVENERE	Campania	Benevento	0,000055	0,000026	0,000045	0,000041	0,000000	0,000056	0,000021	0,000000	0,000040
C284	CASTELVETERE IN VAL FORTORE	Campania	Benevento	0,000038	0,000014	0,000015	0,000012	0,000000	0,000052	0,000019	0,000000	0,000023
C359	CAUTANO	Campania	Benevento	0,000048	0,000020	0,000032	0,000040	0,000000	0,000042	0,000018	0,000000	0,000034
C476	CEPPALONI	Campania	Benevento	0,000386	0,000040	0,000063	0,000052	0,000000	0,000071	0,000027	0,000000	0,000053
C525	CERRETO SANNITA	Campania	Benevento	0,000085	0,000043	0,000065	0,000060	0,000000	0,000117	0,000026	0,000000	0,000076
C719	CIRCELLO	Campania	Benevento	0,000059	0,000031	0,000054	0,000032	0,000000	0,000064	0,000022	0,000000	0,000041
C845	COLLE SANNITA	Campania	Benevento	0,000051	0,000032	0,000052	0,000037	0,000000	0,000070	0,000024	0,000000	0,000044
D230	CUSANO MUTRI	Campania	Benevento	0,000034	0,000014	0,000078	0,000052	0,000000	0,000100	0,000034	0,000000	0,000055
D380	DUGENTA	Campania	Benevento	0,000035	0,000013	0,000044	0,000045	0,000000	0,000047	0,000024	0,000000	0,000039
D386	DURAZZANO	Campania	Benevento	0,000044	0,000018	0,000028	0,000048	0,000000	0,000043	0,000017	0,000000	0,000039
D460	FAICCHIO	Campania	Benevento	0,000084	0,000048	0,000055	0,000043	0,000000	0,000075	0,000031	0,000000	0,000054
D544	FOGLIANISE	Campania	Benevento	0,000069	0,000034	0,000071	0,000070	0,000000	0,000065	0,000026	0,000000	0,000056
D550	FOIANO DI VAL FORTORE	Campania	Benevento	0,000036	0,000016	0,000032	0,000017	0,000000	0,000043	0,000014	0,000000	0,000025
D553	FORCHIA	Campania	Benevento	0,000043	0,000011	0,000029	0,000023	0,000000	0,000032	0,000009	0,000000	0,000020
D725	FRAGNETO L'ABATE	Campania	Benevento	0,000031	0,000014	0,000016	0,000016	0,000000	0,000027	0,000011	0,000000	0,000018
D756	FRAGNETO MONFORTE	Campania	Benevento	0,000048	0,000023	0,000035	0,000048	0,000000	0,000043	0,000015	0,000000	0,000029
D784	FRASSO TELESINO	Campania	Benevento	0,000048	0,000028	0,000035	0,000055	0,000000	0,000076	0,000031	0,000000	0,000047
E034	GINESTRA DEGLI SCHIAVONI	Campania	Benevento	0,000016	0,000007	0,000011	0,000007	0,000000	0,000016	0,000005	0,000000	0,000011
E249	GUARDIA SANFRAMONDI	Campania	Benevento	0,000106	0,000044	0,000063	0,000067	0,000000	0,000101	0,000026	0,000000	0,000074
E589	LIMATOLA	Campania	Benevento	0,000071	0,000026	0,000054	0,000078	0,000000	0,000072	0,000027	0,000000	0,000058
F113	MELIZZANO	Campania	Benevento	0,000037	0,000021	0,000033	0,000072	0,000000	0,000042	0,000013	0,000000	0,000027
F274	MOIANO	Campania	Benevento	0,000070	0,000033	0,000055	0,000072	0,000000	0,000074	0,000029	0,000000	0,000058
F287	MOLINARA	Campania	Benevento	0,000042	0,000014	0,000035	0,000031	0,000000	0,000061	0,000017	0,000000	0,000033
F494	MONTEFALCONE DI VAL FORTORE	Campania	Benevento	0,000039	0,000019	0,000028	0,000023	0,000000	0,000046	0,000012	0,000000	0,000027
F636	MONTESARCHIO	Campania	Benevento	0,000219	0,000166	0,000221	0,000227	0,000000	0,000239	0,000143	0,000000	0,000206
F717	MORCONE	Campania	Benevento	0,000121	0,000039	0,000076	0,000065	0,000000	0,000138	0,000046	0,000000	0,000079

Codice catastale	Denominazione	Regione	Provincia	AMMINISTRAZIONE	POLIZIA LOCALE	ISTRUZIONE PUBBLICA	RIFIUTI	TPL	TERRITORIO E VIABILITÀ	SOCIALE	ASILI NIDO	COMPLESSIVO
G227	PADULI	Campania	Benevento	0,000090138663	0,000037491627	0,000047857956	0,000056540966	0,000000000000	0,000087138487	0,000039135448	0,000000000000	0,000058615583
G243	PAGO VEIANO	Campania	Benevento	0,000057685262	0,000025552362	0,000036909999	0,000049888924	0,000000000000	0,000046949064	0,000024293560	0,000000000000	0,000040592068
G311	PANNARANO	Campania	Benevento	0,000039559928	0,000019453831	0,000036305195	0,000029473116	0,000000000000	0,000035797538	0,000015021984	0,000000000000	0,000028514125
G318	PAOLISI	Campania	Benevento	0,000036010821	0,000023732654	0,000030980924	0,000043100914	0,000000000000	0,000041486550	0,000011315292	0,000000000000	0,000031067648
G386	PAUPISI	Campania	Benevento	0,000037331758	0,000014436933	0,000037690567	0,000029984946	0,000000000000	0,000049031036	0,000014619223	0,000000000000	0,000029777789
G494	PESCO SANNITA	Campania	Benevento	0,000051221876	0,000024025167	0,000035661662	0,000028034738	0,000000000000	0,000044132485	0,000020464947	0,000000000000	0,000032621550
G626	PIETRAROJA	Campania	Benevento	0,000022015013	0,000010116907	0,000011491309	0,000008600530	0,000000000000	0,000023667536	0,000005129299	0,000000000000	0,000012761955
G631	PIETRELCINA	Campania	Benevento	0,000075926977	0,000050741229	0,000039269918	0,000068179240	0,000000000000	0,000090224668	0,000027718319	0,000000000000	0,000057289635
G827	PONTE	Campania	Benevento	0,000057692672	0,000024476122	0,000043589867	0,000041430670	0,000021689661	0,000050474649	0,000025066584	0,000000000000	0,000040528044
G848	PONTELANDOLFO	Campania	Benevento	0,000053067321	0,000025736578	0,000045904136	0,000037523148	0,000000000000	0,000069224648	0,000021542731	0,000000000000	0,000040428277
H087	PUGLIANELLO	Campania	Benevento	0,000028129103	0,000012067306	0,000014054918	0,000028539808	0,000000000000	0,000047466689	0,000011723334	0,000000000000	0,000023628341
H227	REINO	Campania	Benevento	0,000033528056	0,000016518863	0,000027226458	0,000014928840	0,000000000000	0,000032800747	0,000012138715	0,000000000000	0,000021427409
H764	SAN BARTOLOMEO IN GALDO	Campania	Benevento	0,000101891662	0,000047029477	0,000116358315	0,000073754860	0,000054223099	0,000117631251	0,000053842969	0,000069685718	0,000085725012
H894	SAN GIORGIO DEL SANNIO	Campania	Benevento	0,000195812963	0,000139588370	0,000120007482	0,000202267220	0,000000000000	0,000178122417	0,000098872232	0,000000000000	0,000153800605
H898	SAN GIORGIO LA MOLARA	Campania	Benevento	0,000073108958	0,000029211581	0,000046543387	0,000029315620	0,000000000000	0,000082435751	0,000026659206	0,000000000000	0,000045238905
H953	SAN LEUCIO DEL SANNIO	Campania	Benevento	0,000062578571	0,000029365795	0,000049640116	0,000044697207	0,000000000000	0,000072705929	0,000019456737	0,000000000000	0,000045080029
H955	SAN LORENZELLO	Campania	Benevento	0,000049205595	0,000020612305	0,000044516056	0,000039892680	0,000000000000	0,000046149692	0,000018643163	0,000000000000	0,000036158584
H967	SAN LORENZO MAGGIORE	Campania	Benevento	0,000046972872	0,000021763342	0,000031026996	0,000029271138	0,000000000000	0,000058650649	0,000016508842	0,000000000000	0,000032731404
H973	SAN LUPO	Campania	Benevento	0,000024459411	0,000008804517	0,000009578309	0,000015935498	0,000000000000	0,000056993530	0,000006421568	0,000000000000	0,000019467602
H984	SAN MARCO DEI CAVOTI	Campania	Benevento	0,000081471679	0,000038335047	0,000078547693	0,000054678652	0,000000000000	0,000084277127	0,000033612141	0,000000000000	0,000059405573
I002	SAN MARTINO SANNITA	Campania	Benevento	0,000029029402	0,000010250093	0,000024885462	0,000020008290	0,000000000000	0,000026634713	0,000010298531	0,000000000000	0,000019953185
I049	SAN NAZZARO	Campania	Benevento	0,000022815845	0,000007826903	0,000015688810	0,000015734725	0,000000000000	0,000017056917	0,000005958911	0,000000000000	0,000014328387
I062	SAN NICOLA MANFREDI	Campania	Benevento	0,000076885115	0,000031147235	0,000057011444	0,000061599833	0,000000000000	0,000067912680	0,000027458149	0,000000000000	0,000053722489
I145	SAN SALVATORE TELESINO	Campania	Benevento	0,000070248009	0,000037733364	0,000083215881	0,000086069458	0,000000000000	0,000076276349	0,000027209500	0,000000000000	0,000063627629
I197	SANT'AGATA DE' GOTI	Campania	Benevento	0,000185318818	0,000135093430	0,000152461651	0,000176728949	0,000000000000	0,000198884915	0,000128177703	0,000000000000	0,000156223704
I277	SANT'ANGELO A CUPOLO	Campania	Benevento	0,000084848871	0,000035488178	0,000066400148	0,000062592889	0,000000000000	0,000081514277	0,000032896919	0,000000000000	0,000059776100
F557	SANT'ARCANGELO TRIMONTE	Campania	Benevento	0,000019653982	0,000004675195	0,000004095546	0,000007991503	0,000000000000	0,000037698801	0,000007394974	0,000000000000	0,000012995545
I179	SANTA CROCE DEL SANNIO	Campania	Benevento	0,000028314001	0,000012019126	0,000018341097	0,000015414410	0,000000000000	0,000029867327	0,000007241643	0,000000000000	0,000017923425
I455	SASSINORO	Campania	Benevento	0,000020718906	0,000008403500	0,000014510546	0,000010009057	0,000000000000	0,000025249665	0,000006124709	0,000000000000	0,000013491702
I809	SOLOPACA	Campania	Benevento	0,000072891114	0,000038663656	0,000038632922	0,000069219528	0,000000000000	0,000081356237	0,000030431721	0,000001356724	0,000055236417
L086	TELESE TERME	Campania	Benevento	0,000130550375	0,000099543348	0,000109218581	0,000189953717	0,000000000000	0,000126206472	0,000060912025	0,000000000000	0,000121063991
L185	TOCCO CAUDIO	Campania	Benevento	0,000033521955	0,000017398351	0,000036347459	0,000027617172	0,000000000000	0,000042183436	0,000008951977	0,000000000000	0,000026726215
L254	TORRECUSO	Campania	Benevento	0,000073527516	0,000041893944	0,000049440835	0,000054110503	0,000000000000	0,000101638011	0,000030399347	0,000000000000	0,000055945974
M093	VITULANO	Campania	Benevento	0,000064225667	0,000028573732	0,000039348001	0,000042436046	0,000000000000	0,000126195542	0,000024001714	0,000000000000	0,000051332380
A106	AILANO	Campania	Caserta	0,000030201791	0,000015173519	0,000033612165	0,000025649604	0,000000000000	0,000029058463	0,000011438604	0,000000000000	0,000023599785
A200	ALIFE	Campania	Caserta	0,000132118267	0,000088298729	0,000105821579	0,000136076455	0,000054843220	0,000128604592	0,000056188837	0,000000000000	0,000107950022
A243	ALVIGNANO	Campania	Caserta	0,000087403297	0,000051665846	0,000080620381	0,000080404601	0,000000000000	0,000100471051	0,000039475344	0,000000000000	0,000071274904
A403	ARIENZO	Campania	Caserta	0,000082942733	0,000066412894	0,000121499839	0,000114343805	0,000000000000	0,000081064209	0,000043077775	0,000000000000	0,000083228405
A512	AVERSA	Campania	Caserta	0,000805308833	0,001015550049	0,001111630428	0,001466866250	0,000000000000	0,000817545792	0,000727902931	0,000169181795	0,000968016707
A579	BAIA E LATINA	Campania	Caserta	0,000042982693	0,000033406213	0,000047053518	0,000032401837	0,000000000000	0,000037369773	0,000016901263	0,000000000000	0,000032816764
A756	BELLONA	Campania	Caserta	0,000108738544	0,000064894206	0,000072632502	0,000148351223	0,000000000000	0,000086280236	0,000041214987	0,000000000000	0,000090777531
B361	CAIANELLO	Campania	Caserta	0,000037894673	0,000028393661	0,000031452032	0,000039597451	0,000000000000	0,000043204440	0,000015204485	0,000000000000	0,000031726727
B362	CAIAZZO	Campania	Caserta	0,000104809374	0,000073242886	0,000082135795	0,000092628850	0,000000000000	0,000103037088	0,000051203651	0,000000000000	0,000081519877
B445	CALVI RISORTA	Campania	Caserta	0,000096080945	0,000062647204	0,000084325406	0,000135376842	0,000000000000	0,000082766250	0,000048947590	0,000000000000	0,000086969559
B477	CAMIGLIANO	Campania	Caserta	0,000036073359	0,000019727459	0,000026381812	0,000038624110	0,000000000000	0,000046721431	0,000014423000	0,000000000000	0,000030207837
B581	CANCELLO ED ARNONE	Campania	Caserta	0,000090436048	0,000071080539	0,000068758500	0,000107830111	0,000000000000	0,000093450768	0,000035971721	0,000000000000	0,000077090554
B667	CAPODRISE	Campania	Caserta	0,000147877178	0,000130666559	0,000134770162	0,000219328604	0,000034406790	0,000126149266	0,000089527101	0,000033654250	0,000142627864
B704	CAPRIATI A VOLTURNO	Campania	Caserta	0,000034215653	0,000013511194	0,000034591396	0,000019101245	0,000000000000	0,000043592298	0,000009486858	0,000000000000	0,000024490692
B715	CAPUA	Campania	Caserta	0,000314281693	0,000257294418	0,000193609333	0,000459657096	0,000000000000	0,000280980098	0,000241086778	0,000000000000	0,000298470771
B779	CARINARO	Campania	Caserta	0,000105970479	0,000082865504	0,000100864877	0,000160039052	0,000000000000	0,000097477732	0,000052895678	0,000000000000	0,000101312100
B781	CARINOLA	Campania	Caserta	0,000140744788	0,000104287043	0,000123849694	0,000158747470	0,000000000000	0,000128240415	0,000066017545	0,000000000000	0,000121062401
B860	CASAGIOVE	Campania	Caserta	0,000224998789	0,000176363487	0,000166887439	0,000301771685	0,000071275455	0,000195724869	0,000164628504	0,000000000000	0,000207133217
B872	CASAL DI PRINCIPE	Campania	Caserta	0,000271318826	0,000198603265	0,000273018692	0,000428190529	0,000040586489	0,000276286254	0,000229736645	0,000000000000	0,000282954853
B916	CASALUCE	Campania	Caserta	0,000138240299	0,000101591711	0,000139215313	0,000202435170	0,000000000000	0,000117371165	0,000088853502	0,000000000000	0,000132551756
M260	CASAPESENNA	Campania	Caserta	0,000094094872	0,000065692261	0,000081648533	0,000166161000	0,000000000000	0,000083040375	0,000055088080	0,000000000000	0,000095124383
B935	CASAPULLA	Campania	Caserta	0,000131303810	0,000106946626	0,000112514565	0,000193019410	0,000000000000	0,000138113863	0,000079392219	0,000000000000	0,000127117865
B963	CASERTA	Campania	Caserta	0,001325360355	0,001390402724	0,001377329106	0,002298536082	0,000000000000	0,001390203744	0,001164250448	0,000198552414	0,001482466910
B494	CASTEL CAMPAGNANO	Campania	Caserta	0,000037295609	0,000020487705	0,000042468521	0,000033938746	0,000000000000	0,000028486253	0,000012275673	0,000000000000	0,000028697451
C097	CASTEL DI SASSO	Campania	Caserta	0,000027530192	0,000012466408	0,000021062126	0,000007983337	0,000000000000	0,000028868740	0,000009257689	0,000000000000	0,000016438354

Codice catastale	Denominazione	Regione	Provincia	AMMINISTRAZIONE	POLIZIA LOCALE	ISTRUZIONE PUBBLICA	RIFIUTI	TPL	TERRITORIO E VIABILITÀ	SOCIALE	ASILI NIDO	COMPLESSIVO
C211	CASTEL MORRONE	Campania	Caserta	0,000072402487	0,000037207575	0,000044917131	0,000075187832	0,000000000000	0,000067106212	0,000031742356	0,000000000000	0,000055558387
C291	CASTEL VOLTURNO	Campania	Caserta	0,000414535181	0,000325097544	0,000316999187	0,000931019151	0,000000000000	0,000441994308	0,000299343971	0,000000000000	0,000483591464
C178	CASTELLO DEL MATESE	Campania	Caserta	0,000034996580	0,000017167260	0,000031283566	0,000022268489	0,000010831162	0,000029101512	0,000009651786	0,000000000000	0,000023628942
M262	CELLOLE	Campania	Caserta	0,000141212612	0,000119392242	0,000080587596	0,000354167683	0,000000000000	0,000149481050	0,000067211328	0,000000000000	0,000168519100
C558	CERVINO	Campania	Caserta	0,000076510550	0,000062201502	0,000072795993	0,000109634695	0,000000000000	0,000062081729	0,000040888864	0,000000000000	0,000071087453
C561	CESA	Campania	Caserta	0,000122438372	0,000097957590	0,000138018898	0,000174142525	0,000000000000	0,000096728678	0,000070812263	0,000000000000	0,000116551430
C716	CIORLANO	Campania	Caserta	0,000018001133	0,000004577957	0,000002088190	0,000006912211	0,000000000000	0,000019452965	0,000004129428	0,000000000000	0,000009177326
C939	CONCA DELLA CAMPANIA	Campania	Caserta	0,000033120291	0,000017138206	0,000030481073	0,000026175695	0,000000000000	0,000036919955	0,000012594862	0,000000000000	0,000025269014
D228	CURTI	Campania	Caserta	0,000112675705	0,000102174220	0,000097717318	0,000179194934	0,000020043393	0,000089414350	0,000069342363	0,000000000000	0,000110168406
D361	DRAGONI	Campania	Caserta	0,000042913084	0,000026554120	0,000041713862	0,000048220840	0,000000000000	0,000046348627	0,000014690668	0,000000000000	0,000036500307
D471	FALCIANO DEL MASSICO	Campania	Caserta	0,000068928769	0,000046949767	0,000036887113	0,000084345387	0,000015228412	0,000073101098	0,000026912498	0,000000000000	0,000057368176
D683	FONTEGRECA	Campania	Caserta	0,000020722646	0,000010497411	0,000019629674	0,000011263241	0,000005242241	0,000019940418	0,000007895145	0,000000000000	0,000014315148
D709	FORMICOLA	Campania	Caserta	0,000033534136	0,000019297404	0,000023390272	0,000026122597	0,000000000000	0,000029798705	0,000011695953	0,000000000000	0,000023447658
D769	FRANCOLISE	Campania	Caserta	0,000078551061	0,000049082488	0,000063437470	0,000120664906	0,000000000000	0,000085152293	0,000040109915	0,000000000000	0,000075120376
D799	FRIGNANO	Campania	Caserta	0,000125739324	0,000121164826	0,000140635913	0,000183683083	0,000000000000	0,000120628675	0,000075474707	0,000000000000	0,000125473226
D884	GALLO MATESE	Campania	Caserta	0,000022985149	0,000009375621	0,000018924161	0,000008370338	0,000000000000	0,000024931597	0,000005364755	0,000000000000	0,000014045419
D886	GALLUCCIO	Campania	Caserta	0,000045553544	0,000021852293	0,000051197402	0,000044345811	0,000000000000	0,000051383385	0,000018442325	0,000000000000	0,000038204117
E011	GIANO VETUSTO	Campania	Caserta	0,000018078801	0,000008048260	0,000013360730	0,000010799779	0,000000000000	0,000031052570	0,000005349252	0,000000000000	0,000013663789
E039	GIOIA SANNITICA	Campania	Caserta	0,000080524220	0,000038623983	0,000052249698	0,000052306494	0,000000000000	0,000089266889	0,000029599629	0,000000000000	0,000055253559
E158	GRAZZANISE	Campania	Caserta	0,000107236379	0,000065052565	0,000078345635	0,000153187828	0,000061358409	0,000094619499	0,000057950589	0,000000000000	0,000100267372
E173	GRICIGNANO DI AVERSA	Campania	Caserta	0,000163107813	0,000125348566	0,000176256980	0,000343218814	0,000000000000	0,000144991535	0,000081475783	0,000000000000	0,000182219694
E554	LETINO	Campania	Caserta	0,000023803181	0,000009838706	0,000017769962	0,000013629515	0,000000000000	0,000028514917	0,000005943149	0,000000000000	0,000015975756
E570	LIBERI	Campania	Caserta	0,000027544484	0,000014746949	0,000015067819	0,000018239509	0,000000000000	0,000042392819	0,000008615666	0,000000000000	0,000020126599
E754	LUSCIANO	Campania	Caserta	0,000217046278	0,000184786454	0,000184168622	0,000360462885	0,000000000000	0,000172685196	0,000166810771	0,000000000000	0,000218168886
E784	MACERATA CAMPANIA	Campania	Caserta	0,000152208270	0,000110068189	0,000126909073	0,000194683396	0,000000000000	0,000122444749	0,000103424922	0,000002936995	0,000135189740
E791	MADDALONI	Campania	Caserta	0,000570459362	0,000496346879	0,000527354810	0,000862751886	0,000192350867	0,000498090762	0,000492666901	0,000010145911	0,000578415836
E932	MARCIANISE	Campania	Caserta	0,000588150794	0,000532799374	0,000533450358	0,000876134611	0,000226149476	0,000543111116	0,000510224056	0,000318714483	0,000610644666
E998	MARZANO APPIO	Campania	Caserta	0,000047366093	0,000024908224	0,000031032310	0,000037612449	0,000000000000	0,000049479999	0,000020489236	0,000000000000	0,000034423510
F203	MIGNANO MONTE LUNGO	Campania	Caserta	0,000062253186	0,000048344435	0,000059817177	0,000062176655	0,000000000000	0,000060610460	0,000025751371	0,000000000000	0,000051299980
F352	MONDRAGONE	Campania	Caserta	0,000436580965	0,000447830047	0,000342487998	0,000691354211	0,000000000000	0,000506250559	0,000360786762	0,000000000000	0,000457085196
G130	ORTA DI ATELLA	Campania	Caserta	0,000336741737	0,000236466773	0,000440431671	0,000424322561	0,000000000000	0,000254557325	0,000272035433	0,000000000000	0,000321805523
G333	PARETE	Campania	Caserta	0,000158698668	0,000129414063	0,000147622458	0,000238369953	0,000027424175	0,000145709037	0,000113858769	0,000000000000	0,000156886900
G364	PASTORANO	Campania	Caserta	0,000056003496	0,000036692595	0,000053528700	0,000094360542	0,000000000000	0,000057091835	0,000021862187	0,000000000000	0,000055449761
G541	PIANA DI MONTE VERNA	Campania	Caserta	0,000048215483	0,000025995517	0,000033539105	0,000047021927	0,000000000000	0,000043396494	0,000017986141	0,000000000000	0,000036190384
G596	PIEDIMONTE MATESE	Campania	Caserta	0,000222660998	0,000151017246	0,000144448427	0,000212536229	0,000098896991	0,000197759698	0,000117238794	0,000000000000	0,000174070196
G620	PIETRAMELARA	Campania	Caserta	0,000080718146	0,000042114093	0,000059925171	0,000123137215	0,000000000000	0,000102933393	0,000032482271	0,000000000000	0,000076591734
G630	PIETRAVAIRANO	Campania	Caserta	0,000056054129	0,000027286815	0,000045820264	0,000043126847	0,000000000000	0,000064870863	0,000024829032	0,000000000000	0,000042393370
G661	PIGNATARO MAGGIORE	Campania	Caserta	0,000105709077	0,000068619683	0,000088225176	0,000137505045	0,000000000000	0,000094625386	0,000055523793	0,000000000000	0,000092903224
G849	PONTELATONE	Campania	Caserta	0,000040713220	0,000023681725	0,000028908232	0,000035934528	0,000000000000	0,000040017746	0,000011698588	0,000000000000	0,000029789039
G903	PORTICO DI CASERTA	Campania	Caserta	0,000111383807	0,000104386435	0,000122322672	0,000186122958	0,000000000000	0,000103696094	0,000066971180	0,000000000000	0,000116100711
G991	PRATA SANNITA	Campania	Caserta	0,000033970380	0,000017350319	0,000035259274	0,000022307055	0,000000000000	0,000034055137	0,000012208647	0,000000000000	0,000024678463
G995	PRATELLA	Campania	Caserta	0,000035500858	0,000020171707	0,000045130131	0,000019089477	0,000000000000	0,000033244432	0,000014468992	0,000000000000	0,000025895437
H045	PRESENZANO	Campania	Caserta	0,000038960265	0,000030090658	0,000046668900	0,000031502417	0,000000000000	0,000058250872	0,000015644557	0,000000000000	0,000034170969
H202	RAVISCANINA	Campania	Caserta	0,000029745855	0,000012190479	0,000034359072	0,000016895909	0,000015500740	0,000031325086	0,000009889453	0,000000000000	0,000021764892
H210	RECALE	Campania	Caserta	0,000113472379	0,000083189683	0,000098850115	0,000179893942	0,000000000000	0,000092599179	0,000066514949	0,000002818378	0,000108889533
H268	RIARDO	Campania	Caserta	0,000044391402	0,000023737778	0,000028157670	0,000054697162	0,000000000000	0,000041113749	0,000016953567	0,000000000000	0,000036016864
H398	ROCCA D'EVANDRO	Campania	Caserta	0,000063210082	0,000032941255	0,000060479517	0,000047590322	0,000000000000	0,000064110924	0,000029526683	0,000000000000	0,000047850294
H423	ROCCAMONFINA	Campania	Caserta	0,000072006750	0,000030889810	0,000039120988	0,000077767972	0,000033377281	0,000089268462	0,000032805965	0,000000000000	0,000059083834
H436	ROCCAROMANA	Campania	Caserta	0,000024716502	0,000010192107	0,000018999297	0,000021310184	0,000000000000	0,000031711180	0,000006319555	0,000000000000	0,000018762947
H459	ROCCHETTA E CROCE	Campania	Caserta	0,000014951719	0,000004266663	0,000007161799	0,000009762142	0,000000000000	0,000016030316	0,000002772489	0,000000000000	0,000009280087
H165	RUVIANO	Campania	Caserta	0,000037619950	0,000015976126	0,000035833233	0,000019955326	0,000007302424	0,000074388926	0,000013687508	0,000000000000	0,000030724462
H798	SAN CIPRIANO D'AVERSA	Campania	Caserta	0,000182604260	0,000120439819	0,000155977937	0,000270897818	0,000048581767	0,000186555264	0,000138973435	0,000000000000	0,000180028663
H834	SAN FELICE A CANCELLO	Campania	Caserta	0,000257377362	0,000180635041	0,000238792654	0,000314027848	0,000000000000	0,000244650658	0,000204604639	0,000000000000	0,000236676908
H939	SAN GREGORIO MATESE	Campania	Caserta	0,000034296390	0,000015167515	0,000017690657	0,000015980108	0,000000000000	0,000065811881	0,000008907515	0,000000000000	0,000024530057
H978	SAN MARCELLINO	Campania	Caserta	0,000191175229	0,000153948733	0,000196730611	0,000306245894	0,000000000000	0,000180123495	0,000128323525	0,000000000000	0,000194582069
F043	SAN MARCO EVANGELISTA	Campania	Caserta	0,000085551057	0,000089047081	0,000083793648	0,000176243904	0,000000000000	0,000095751592	0,000052564168	0,000000000000	0,000099135784
I056	SAN NICOLA LA STRADA	Campania	Caserta	0,000340058875	0,000244934137	0,000234917300	0,000431721740	0,000000000000	0,000272742727	0,000256005285	0,000000000000	0,000297740256
I113	SAN PIETRO INFINE	Campania	Caserta	0,000024101026	0,000012673848	0,000017682397	0,000017101206	0,000000000000	0,000021094282	0,000007609876	0,000000000000	0,000016311438
I130	SAN POTITO SANNITICO	Campania	Caserta	0,000045727143	0,000018795750	0,000026260202	0,000034170004	0,000000000000	0,000048070225	0,000014226689	0,000000000000	0,000031109690

Codice catastale	Denominazione	Regione	Provincia	AMMINISTRAZIONE	POLIZIA LOCALE	ISTRUZIONE PUBBLICA	RIFIUTI	TPL	TERRITORIO E VIABILITÀ	SOCIALE	ASILI NIDO	COMPLESSIVO
I131	SAN PRISCO	Campania	Caserta	0,000188439968	0,000148630846	0,000164918290	0,000256951530	0,000000000000	0,000149949952	0,000125396554	0,000000000000	0,000172523601
I261	SAN TAMMARO	Campania	Caserta	0,000086104777	0,000060676720	0,000063362304	0,000131421069	0,000000000000	0,000088495976	0,000039709265	0,000000000000	0,000080535701
I273	SANT'ANGELO D'ALIFE	Campania	Caserta	0,000046170964	0,000025637604	0,000046751516	0,000028225636	0,000000000000	0,000050460262	0,000019221426	0,000000000000	0,000033935412
I306	SANT'ARPINO	Campania	Caserta	0,000203271550	0,000192168450	0,000240872575	0,000287086065	0,000000000000	0,000162653108	0,000152851437	0,000000000000	0,000201771684
I233	SANTA MARIA A VICO	Campania	Caserta	0,000212050759	0,000156756507	0,000206354236	0,000273502926	0,000000000000	0,000189797791	0,000165779505	0,000000000000	0,000198548950
I234	SANTA MARIA CAPUA VETERE	Campania	Caserta	0,000518355329	0,000519603300	0,000309014622	0,000873835289	0,000322330948	0,000521267127	0,000445884963	0,000000000000	0,000543359867
I247	SANTA MARIA LA FOSSA	Campania	Caserta	0,000045977774	0,000029517153	0,000034501024	0,000059775850	0,000008713037	0,000041014619	0,000020321876	0,000000000000	0,000039774691
I676	SESSA AURUNCA	Campania	Caserta	0,000436876161	0,000316582041	0,000268617229	0,000575103720	0,000000000000	0,000442163093	0,000298542336	0,000000000000	0,000391653791
I885	SPARANISE	Campania	Caserta	0,000118340556	0,000097025095	0,000081017742	0,000180786966	0,000000000000	0,000108599988	0,000074236286	0,000000000000	0,000111809457
I993	SUCCIVO	Campania	Caserta	0,000119779261	0,000082012462	0,000111186375	0,000155939921	0,000000000000	0,000087480689	0,000065994200	0,000000000000	0,000107341077
L083	TEANO	Campania	Caserta	0,000226210466	0,000143580939	0,000168840719	0,000212655761	0,000000000000	0,000206862499	0,000156723515	0,000000000000	0,000181282437
L155	TEVEROLA	Campania	Caserta	0,000207520692	0,000175893721	0,000205990086	0,000300040764	0,000000000000	0,000192229170	0,000141048035	0,000000000000	0,000202486869
L205	TORA E PICCILLI	Campania	Caserta	0,000024537831	0,000010009873	0,000021997730	0,000023205268	0,000000000000	0,000020295875	0,000010209298	0,000000000000	0,000018572626
L379	TRENTOLA DUCENTA	Campania	Caserta	0,000269271184	0,000217230080	0,000289841351	0,000440237640	0,000000000000	0,000236123810	0,000187831508	0,000000000000	0,000276613471
L540	VAIRANO PATENORA	Campania	Caserta	0,000124097541	0,000096745849	0,000090785080	0,000138868645	0,000000000000	0,000116140251	0,000068485275	0,000000000000	0,000103968245
L594	VALLE AGRICOLA	Campania	Caserta	0,000025582198	0,000012812283	0,000015092711	0,000016357938	0,000010380176	0,000025050760	0,000009670736	0,000000000000	0,000017243458
L591	VALLE DI MADDALONI	Campania	Caserta	0,000047471773	0,000031231905	0,000037181114	0,000058779349	0,000000000000	0,000043652304	0,000022527868	0,000000000000	0,000040503638
D801	VILLA DI BRIANO	Campania	Caserta	0,000097485450	0,000085643317	0,000099410116	0,000176956552	0,000000000000	0,000101287307	0,000060716313	0,000000000000	0,000105447770
L844	VILLA LITERNO	Campania	Caserta	0,000173578386	0,000125450826	0,000190563962	0,000270386237	0,000000000000	0,000181437381	0,000126769417	0,000000000000	0,000179202711
M092	VITULAZIO	Campania	Caserta	0,000121742593	0,000080515557	0,000112953957	0,000138085717	0,000017420419	0,000101846004	0,000057491220	0,000000000000	0,000102185164
A024	ACERRA	Campania	Napoli	0,000779304528	0,000690049236	0,000870587193	0,001459419013	0,000000000000	0,000729569597	0,000737481717	0,000000000000	0,000891169873
A064	AFRAGOLA	Campania	Napoli	0,000861087303	0,000927711804	0,001023755465	0,001327297538	0,000209191357	0,000769842546	0,000873298711	0,000000000000	0,000939506187
A068	AGEROLA	Campania	Napoli	0,000140524589	0,000084247680	0,000132563250	0,000141625896	0,000000000000	0,000143656995	0,000071199708	0,000000000000	0,000116801794
A268	ANACAPRI	Campania	Napoli	0,000147802969	0,000146265028	0,000116508262	0,000217713969	0,000000000000	0,000143950615	0,000054289857	0,000094889315	0,000141031603
A455	ARZANO	Campania	Napoli	0,000472457210	0,000502504683	0,000462547861	0,000724703404	0,000000000000	0,000417145822	0,000443149512	0,000000000000	0,000491754356
A535	BACOLI	Campania	Napoli	0,000438325274	0,000486476293	0,000299658337	0,000761595441	0,000000000000	0,000413716251	0,000326886818	0,000000000000	0,000454729112
A617	BARANO D'ISCHIA	Campania	Napoli	0,000159853376	0,000149292460	0,000102654235	0,000258901623	0,000086052262	0,000189383791	0,000068850685	0,000000000000	0,000161152590
B076	BOSCOREALE	Campania	Napoli	0,000393311349	0,000361104331	0,000354801471	0,000584595231	0,000000000000	0,000316657288	0,000285367375	0,000000000000	0,000380940297
B077	BOSCOTRECASE	Campania	Napoli	0,000164574115	0,000142826457	0,000100389265	0,000235803730	0,000034835384	0,000123159813	0,000107200360	0,000000000000	0,000148281111
B227	BRUSCIANO	Campania	Napoli	0,000227583251	0,000187040866	0,000241687422	0,000405004505	0,000000000000	0,000186137913	0,000179791932	0,000000000000	0,000242930234
B371	CAIVANO	Campania	Napoli	0,000498569676	0,000366353859	0,000633149161	0,000772169774	0,000000000000	0,000471724136	0,000469073100	0,000000000000	0,000533190504
B452	CALVIZZANO	Campania	Napoli	0,000175455949	0,000151828605	0,000194962015	0,000261020393	0,000000000000	0,000160491536	0,000138159826	0,000000000000	0,000178372320
B565	CAMPOSANO	Campania	Napoli	0,000086338941	0,000067601425	0,000066753092	0,000098714616	0,000000000000	0,000064837732	0,000048861294	0,000000000000	0,000071353033
B696	CAPRI	Campania	Napoli	0,000218718310	0,000214792512	0,000105335187	0,000394015012	0,000094488051	0,000167866459	0,000069645658	0,000000000000	0,000207229004
B740	CARBONARA DI NOLA	Campania	Napoli	0,000039365008	0,000020697359	0,000044851060	0,000042828200	0,000000000000	0,000035123848	0,000013206784	0,000000000000	0,000032710104
B759	CARDITO	Campania	Napoli	0,000298451769	0,000347890219	0,000282016316	0,000574913323	0,000116749860	0,000272670822	0,000220194719	0,000000000000	0,000337281156
B905	CASALNUOVO DI NAPOLI	Campania	Napoli	0,000672826192	0,000677948444	0,000751588602	0,001134107487	0,000123082390	0,000601842192	0,000588035339	0,000000000000	0,000734502323
B922	CASAMARCIANO	Campania	Napoli	0,000054347299	0,000040343819	0,000049378008	0,000063379534	0,000000000000	0,000046149065	0,000027454148	0,000000000000	0,000046325278
B924	CASAMICCIOLA TERME	Campania	Napoli	0,000166329136	0,000160499345	0,000088872434	0,000250166557	0,000089856423	0,000179095804	0,000059589972	0,000000000000	0,000154619805
B925	CASANDRINO	Campania	Napoli	0,000188424495	0,000156489340	0,000162321700	0,000271620072	0,000032831095	0,000179742865	0,000115380566	0,000020558963	0,000180893530
B946	CASAVATORE	Campania	Napoli	0,000266319630	0,000336883005	0,000246922172	0,000401370515	0,000000000000	0,000248608929	0,000208197089	0,000000000000	0,000273300313
B980	CASOLA DI NAPOLI	Campania	Napoli	0,000058754306	0,000032180512	0,000079861858	0,000067440352	0,000000000000	0,000051041476	0,000030092152	0,000000000000	0,000052765665
B990	CASORIA	Campania	Napoli	0,001082161143	0,001154822269	0,001132004877	0,001818652772	0,000647882187	0,001049813608	0,001059771747	0,000000000000	0,001214660823
C129	CASTELLAMMARE DI STABIA	Campania	Napoli	0,001030554515	0,001209600552	0,000870393143	0,001489413903	0,000000000000	0,000999370773	0,000981111509	0,000626666501	0,001078454149
C188	CASTELLO DI CISTERNA	Campania	Napoli	0,000114142748	0,000103174406	0,000085726061	0,000156475765	0,000000000000	0,000104353516	0,000063904151	0,000000000000	0,000103912981
C495	CERCOLA	Campania	Napoli	0,000266379695	0,000243035127	0,000309811819	0,000383168848	0,000000000000	0,000260603407	0,000205112435	0,000000000000	0,000271898338
C675	CICCIANO	Campania	Napoli	0,000196439357	0,000152672398	0,000177794364	0,000248891429	0,000000000000	0,000134832592	0,000131972580	0,000000000000	0,000172968498
C697	CIMITILE	Campania	Napoli	0,000115932083	0,000072609337	0,000105569724	0,000172955684	0,000000000000	0,000084358329	0,000071941383	0,000000000000	0,000107320504
C929	COMIZIANO	Campania	Napoli	0,000037610454	0,000028467245	0,000056430749	0,000042956734	0,000000000000	0,000034449932	0,000017166949	0,000000000000	0,000034930932
D170	CRISPANO	Campania	Napoli	0,000166004535	0,000164526717	0,000158234378	0,000294298958	0,000023702717	0,000155834506	0,000105588904	0,000000000000	0,000176370740
H243	ERCOLANO	Campania	Napoli	0,000756319083	0,000823887751	0,000661206281	0,001247282206	0,000000000000	0,000720546910	0,000739412984	0,000000000000	0,000811192152
D702	FORIO	Campania	Napoli	0,000364224913	0,000380776494	0,000217696586	0,000552659803	0,000166827022	0,000462555215	0,000171801170	0,000000000000	0,000361831761
D789	FRATTAMAGGIORE	Campania	Napoli	0,000462098550	0,000376494551	0,000351455251	0,000712821954	0,000188173220	0,000377155331	0,000409336271	0,000031383619	0,000459891263
D790	FRATTAMINORE	Campania	Napoli	0,000225540019	0,000278274779	0,000207014490	0,000351326077	0,000000000000	0,000170907386	0,000158772120	0,000017621968	0,000226486070
E054	GIUGLIANO IN CAMPANIA	Campania	Napoli	0,001728177211	0,002187607771	0,001759984541	0,003094252689	0,000761780747	0,001907683808	0,001864156342	0,000054864679	0,002054153290
E131	GRAGNANO	Campania	Napoli	0,000432736125	0,000320504938	0,000420497358	0,000577333496	0,000183544259	0,000397765084	0,000357516791	0,000000000000	0,000419556470
E224	GRUMO NEVANO	Campania	Napoli	0,000258644938	0,000263324604	0,000214037890	0,000432208900	0,000104080933	0,000239968020	0,000223105241	0,000079298857	0,000277256016
E329	ISCHIA	Campania	Napoli	0,000435217364	0,000456246853	0,000153511498	0,000787963310	0,000000000000	0,000501151123	0,000247570811	0,000000000000	0,000440049451
E396	LACCO AMENO	Campania	Napoli	0,000120630906	0,000105110111	0,000041623312	0,000133430259	0,000000000000	0,000125192235	0,000032943284	0,000000000000	0,000092240893

Codice catastale	Denominazione	Regione	Provincia	AMMINISTRAZIONE	POLIZIA LOCALE	ISTRUZIONE PUBBLICA	RIFIUTI	TPL	TERRITORIO E VIABILITÀ	SOCIALE	ASILI NIDO	COMPLESSIVO
E557	LETTERE	Campania	Napoli	0,000097145057	0,000065136240	0,000088255301	0,000110724638	0,000000000000	0,000080513587	0,000045394438	0,000000000000	0,000080898001
E620	LIVERI	Campania	Napoli	0,000031224451	0,000013947473	0,000029486594	0,000041728784	0,000000000000	0,000026679166	0,000012639124	0,000000000000	0,000027045667
E906	MARANO DI NAPOLI	Campania	Napoli	0,000808353590	0,000852875760	0,000710620612	0,001113348971	0,000472317408	0,000778241042	0,000718016398	0,000173924088	0,000822761165
E954	MARIGLIANELLA	Campania	Napoli	0,000110684037	0,000069981591	0,000107953110	0,000158102629	0,000000000000	0,000092508894	0,000066545021	0,000000000000	0,000103037189
E955	MARIGLIANO	Campania	Napoli	0,000435152485	0,000383473637	0,000400760812	0,000691418664	0,000000000000	0,000358672194	0,000382611978	0,000000000000	0,000443234713
M289	MASSA DI SOMMA	Campania	Napoli	0,000078973531	0,000056022982	0,000059797813	0,000084616679	0,000000000000	0,000082232311	0,000046161639	0,000000000000	0,000066596665
F030	MASSA LUBRENSE	Campania	Napoli	0,000275733911	0,000293668148	0,000268660759	0,000376614356	0,000082776667	0,000319595967	0,000153956247	0,000237065001	0,000283326949
F111	MELITO DI NAPOLI	Campania	Napoli	0,000474335154	0,000595290465	0,000474711657	0,000755936529	0,000101853792	0,000429946863	0,000407073433	0,000000000000	0,000507857410
F162	META	Campania	Napoli	0,000138925851	0,000154693404	0,000121215585	0,000195113364	0,000067296210	0,000167847440	0,000070094466	0,000080342436	0,000141670211
F488	MONTE DI PROCIDA	Campania	Napoli	0,000231654158	0,000218459953	0,000167864579	0,000308776385	0,000062818065	0,000205840061	0,000155832161	0,000000000000	0,000213193589
F799	MUGNANO DI NAPOLI	Campania	Napoli	0,000473726340	0,000494358992	0,000445622258	0,000743377389	0,000129438047	0,000427942714	0,000408539846	0,000000000000	0,000494445828
F839	NAPOLI	Campania	Napoli	0,015403865777	0,045416389098	0,020658727081	0,024990328154	0,079637555253	0,016370582553	0,029507694396	0,011952106190	0,024471579339
F924	NOLA	Campania	Napoli	0,000574186019	0,000550348146	0,000410134441	0,000721102922	0,000236892908	0,000569425123	0,000421515662	0,000596432966	0,000556472465
G190	OTTAVIANO	Campania	Napoli	0,000342597797	0,000307212383	0,000286783333	0,000531243551	0,000216380104	0,000390597774	0,000289529725	0,000000000000	0,000361675608
G283	PALMA CAMPANIA	Campania	Napoli	0,000241055676	0,000207151931	0,000220722376	0,000328295933	0,000000000000	0,000239695910	0,000182206825	0,000019090466	0,000233393413
G568	PIANO DI SORRENTO	Campania	Napoli	0,000235212312	0,000251226598	0,000230707125	0,000350035653	0,000107830026	0,000256932269	0,000133625489	0,000000000000	0,000240172784
G670	PIMONTE	Campania	Napoli	0,000092910398	0,000066578772	0,000112604002	0,000104883438	0,000054200256	0,000088099212	0,000041780566	0,000000000000	0,000084094591
G762	POGGIOMARINO	Campania	Napoli	0,000305892434	0,000245416481	0,000294029786	0,000426484189	0,000000000000	0,000294054684	0,000244652538	0,000000000000	0,000298806680
G795	POLLENA TROCCHIA	Campania	Napoli	0,000192309209	0,000150888012	0,000218908378	0,000252322725	0,000069317488	0,000181592585	0,000145247509	0,000000000000	0,000188655137
G812	POMIGLIANO D'ARCO	Campania	Napoli	0,000595692643	0,000563798595	0,000449875803	0,000957378320	0,000328458122	0,000630120070	0,000516260266	0,000645446958	0,000654926910
G813	POMPEI	Campania	Napoli	0,000449985686	0,000597650379	0,000423574284	0,000653818386	0,000125220335	0,000326437482	0,000322418863	0,000000000000	0,000445560309
G902	PORTICI	Campania	Napoli	0,000832407889	0,001413739101	0,000594527500	0,001183190155	0,000000000000	0,000868635512	0,000845226207	0,000000000000	0,000877330036
G964	POZZUOLI	Campania	Napoli	0,001264730943	0,001507906066	0,001090102292	0,002266468685	0,000558824966	0,001516451213	0,001270903860	0,000000000000	0,001472822157
H072	PROCIDA	Campania	Napoli	0,000191546338	0,000188951802	0,000136420381	0,000303759253	0,000000000000	0,000169640695	0,000094384411	0,000000000000	0,000182290439
H101	QUALIANO	Campania	Napoli	0,000334923762	0,000331147455	0,000288079492	0,000509485863	0,000083636630	0,000442981936	0,000297067930	0,000000000000	0,000360696810
H114	QUARTO	Campania	Napoli	0,000539082842	0,000481310414	0,000530739797	0,000906585775	0,000211792390	0,000491126352	0,000453101675	0,000000000000	0,000576259423
H433	ROCCARAINOLA	Campania	Napoli	0,000117526032	0,000074443507	0,000091605040	0,000121998817	0,000000000000	0,000085342466	0,000054213356	0,000000000000	0,000090821966
H860	SAN GENNARO VESUVIANO	Campania	Napoli	0,000167598612	0,000124841928	0,000155655243	0,000228582049	0,000000000000	0,000165985451	0,000108294850	0,000000000000	0,000158146571
H892	SAN GIORGIO A CREMANO	Campania	Napoli	0,000689718498	0,000728771054	0,000693134941	0,000824941266	0,000000000000	0,000586026824	0,000668994498	0,000000000000	0,000661404398
H931	SAN GIUSEPPE VESUVIANO	Campania	Napoli	0,000433362087	0,000385902984	0,000400283946	0,000551242496	0,000000000000	0,000512122466	0,000352572841	0,000000000000	0,000424361494
I073	SAN PAOLO BEL SITO	Campania	Napoli	0,000059499170	0,000032059648	0,000048090952	0,000081030475	0,000000000000	0,000042092068	0,000023241797	0,000000000000	0,000049908148
I151	SAN SEBASTIANO AL VESUVIO	Campania	Napoli	0,000144792497	0,000146423754	0,000156630363	0,000213815998	0,000000000000	0,000141605625	0,000085879044	0,000001409189	0,000145114084
I391	SAN VITALIANO	Campania	Napoli	0,000103322150	0,000070263189	0,000078869901	0,000143467051	0,000000000000	0,000136703230	0,000055957873	0,000000000000	0,000098577258
I208	SANT'AGNELLO	Campania	Napoli	0,000174919869	0,000172279320	0,000118655496	0,000250183549	0,000000000000	0,000197741235	0,000088602670	0,000089317332	0,000168583910
I262	SANT'ANASTASIA	Campania	Napoli	0,000393447408	0,000333170111	0,000377148353	0,000620978516	0,000187452596	0,000411603877	0,000339060476	0,000037361452	0,000418638339
I293	SANT'ANTIMO	Campania	Napoli	0,000447558769	0,000487106075	0,000480409557	0,000959906595	0,000143305525	0,000438571051	0,000386096126	0,000260229766	0,000556848045
I300	SANT'ANTONIO ABATE	Campania	Napoli	0,000285079959	0,000272614492	0,000340729715	0,000383308491	0,000043835340	0,000254015837	0,000214224396	0,000000000000	0,000283562591
M273	SANTA MARIA LA CARITA'	Campania	Napoli	0,000157508890	0,000137069881	0,000159122130	0,000289580531	0,000000000000	0,000141115702	0,000116748178	0,000000000000	0,000172545666
I469	SAVIANO	Campania	Napoli	0,000233952367	0,000216350884	0,000193114535	0,000355658395	0,000000000000	0,000208023391	0,000157706139	0,000000000000	0,000227311032
I540	SCISCIANO	Campania	Napoli	0,000089563173	0,000058234454	0,000106987205	0,000102177797	0,000000000000	0,000107469810	0,000038826699	0,000000000000	0,000082013195
I652	SERRARA FONTANA	Campania	Napoli	0,000082038801	0,000063037053	0,000034844694	0,000092245031	0,000033952768	0,000082220562	0,000018021940	0,000000000000	0,000063410909
I820	SOMMA VESUVIANA	Campania	Napoli	0,000511835023	0,000403889356	0,000667497804	0,000802761197	0,000196737192	0,000502755577	0,000436506815	0,000000000000	0,000556440314
I862	SORRENTO	Campania	Napoli	0,000534938552	0,000560812141	0,000303178880	0,000780621248	0,000000000000	0,000535214035	0,000207648666	0,000366524171	0,000499360074
I978	STRIANO	Campania	Napoli	0,000128388783	0,000083825485	0,000129036843	0,000187200853	0,000000000000	0,000115083753	0,000074768691	0,000000000000	0,000121892828
L142	TERZIGNO	Campania	Napoli	0,000281716300	0,000203915342	0,000220958334	0,000390520846	0,000000000000	0,000275326021	0,000201924226	0,000000000000	0,000263814580
L245	TORRE ANNUNZIATA	Campania	Napoli	0,000621473892	0,000772019176	0,000515110109	0,000891934213	0,000000000000	0,000608349537	0,000610734946	0,000149431316	0,000644688343
L259	TORRE DEL GRECO	Campania	Napoli	0,001263605573	0,001463637383	0,001257332019	0,002196105343	0,000709671142	0,001231662548	0,001343017596	0,000000000000	0,001449897406
M280	TRECASE	Campania	Napoli	0,000143584896	0,000098385004	0,000109709541	0,000135465131	0,000000000000	0,000117749024	0,000092087801	0,000000000000	0,000113162149
L460	TUFINO	Campania	Napoli	0,000059213342	0,000034245441	0,000050833759	0,000063985389	0,000000000000	0,000040376655	0,000020139828	0,000000000000	0,000045429411
L845	VICO EQUENSE	Campania	Napoli	0,000359912865	0,000364666079	0,000336376606	0,000532936971	0,000126221423	0,000383370703	0,000247504460	0,000000000000	0,000366691865
G309	VILLARICCA	Campania	Napoli	0,000438082270	0,000400383765	0,000356257872	0,000746087613	0,000000000000	0,000382678771	0,000366125893	0,000000000000	0,000453561596
M072	VISCIANO	Campania	Napoli	0,000074072692	0,000040114188	0,000069523663	0,000083548965	0,000000000000	0,000061739054	0,000031020116	0,000000000000	0,000060648435
M115	VOLLA	Campania	Napoli	0,000317481940	0,000337727877	0,000377482321	0,000513505633	0,000000000000	0,000308056291	0,000265965058	0,000123388095	0,000350336074
A023	ACERNO	Campania	Salerno	0,000059468395	0,000027427983	0,000034061797	0,000048289575	0,000000000000	0,000073640935	0,000017850565	0,000056325860	0,000045305871
A091	AGROPOLI	Campania	Salerno	0,000380570819	0,000397887152	0,000217920726	0,000705538315	0,000144006439	0,000388601743	0,000265576294	0,000000000000	0,000404395788
A128	ALBANELLA	Campania	Salerno	0,000112107112	0,000085002711	0,000086650581	0,000086289740	0,000054959353	0,000124720532	0,000047978636	0,000000000000	0,000086979925
A186	ALFANO	Campania	Salerno	0,000024157321	0,000012408798	0,000017602245	0,000011941418	0,000000000000	0,000032019085	0,000009482516	0,000000000000	0,000016748753
A230	ALTAVILLA SILENTINA	Campania	Salerno	0,000125819996	0,000079491507	0,000092455197	0,000092320343	0,000000000000	0,000165798023	0,000067986569	0,000000000000	0,000098357901
A251	AMALFI	Campania	Salerno	0,000160892840	0,000168034157	0,000068381577	0,000210932322	0,000073129896	0,000151654122	0,000045237696	0,000000000000	0,000135242155

Codice catastale	Denominazione	Regione	Provincia	AMMINISTRAZIONE	POLIZIA LOCALE	ISTRUZIONE PUBBLICA	RIFIUTI	TPL	TERRITORIO E VIABILITÀ	SOCIALE	ASILI NIDO	COMPLESSIVO
A294	ANGRI	Campania	Salerno	0,000490668236	0,000448392626	0,000454754468	0,000714433511	0,000000000000	0,000476490062	0,000402410746	0,000444160688	0,000508317191
A343	AQUARA	Campania	Salerno	0,000042047378	0,000017085446	0,000028411851	0,000020587307	0,000016129754	0,000041432506	0,000014310122	0,000000000000	0,000026721533
A460	ASCEA	Campania	Salerno	0,000134415621	0,000105013568	0,000070763107	0,000193731481	0,000000000000	0,000165884195	0,000053295142	0,000022928492	0,000123308908
A484	ATENA LUCANA	Campania	Salerno	0,000064463804	0,000039514512	0,000050618403	0,000053069602	0,000000000000	0,000079027224	0,000014445582	0,000183401331	0,000055923128
A487	ATRANI	Campania	Salerno	0,000024248236	0,000020932663	0,000003698005	0,000020473543	0,000007927977	0,000018351860	0,000007186607	0,000000000000	0,000015700128
A495	AULETTA	Campania	Salerno	0,000050825921	0,000023225637	0,000031329846	0,000028339765	0,000000000000	0,000047714440	0,000018606628	0,000000000000	0,000032215507
A674	BARONISSI	Campania	Salerno	0,000275484809	0,000216768648	0,000199879386	0,000373895559	0,000211412542	0,000264175641	0,000190719645	0,000428587075	0,000276958709
A717	BATTIPAGLIA	Campania	Salerno	0,000790597528	0,000924742377	0,000540158760	0,001033585197	0,000000000000	0,001012476034	0,000643693952	0,000168114801	0,000788630905
M294	BELLIZZI	Campania	Salerno	0,000208311971	0,000181795241	0,000198983242	0,000267729823	0,000000000000	0,000159740546	0,000133558848	0,000000000000	0,000188551386
A756	BELLOSGUARDO	Campania	Salerno	0,000024486673	0,000010924794	0,000014075195	0,000011272977	0,000000000000	0,000024898308	0,000007907045	0,000000000000	0,000014883126
B115	BRACIGLIANO	Campania	Salerno	0,000087464168	0,000058236516	0,000091165159	0,000107702018	0,000027374123	0,000089027851	0,000039862440	0,000000000000	0,000079317742
B242	BUCCINO	Campania	Salerno	0,000122561701	0,000058242400	0,000073895545	0,000076054394	0,000060554888	0,000115751508	0,000054873262	0,000000000000	0,000082854161
B266	BUONABITACOLO	Campania	Salerno	0,000053576164	0,000030974118	0,000061789893	0,000036160530	0,000000000000	0,000053910641	0,000017123732	0,000000000000	0,000039975836
B351	CAGGIANO	Campania	Salerno	0,000071350756	0,000028586455	0,000049301359	0,000025553566	0,000000000000	0,000067052560	0,000022744508	0,000000000000	0,000041628236
B437	CALVANICO	Campania	Salerno	0,000031505307	0,000016268970	0,000031726136	0,000028326008	0,000000000000	0,000040437017	0,000012029833	0,000000000000	0,000026010608
B476	CAMEROTA	Campania	Salerno	0,000177742285	0,000162441499	0,000108257900	0,000234677819	0,000000000000	0,000230593776	0,000073948169	0,000000000000	0,000162055951
B492	CAMPAGNA	Campania	Salerno	0,000275813057	0,000204362929	0,000257152846	0,000241761290	0,000000000000	0,000296397521	0,000200973964	0,000000000000	0,000232906646
B555	CAMPORA	Campania	Salerno	0,000018389759	0,000004082181	0,000003563316	0,000003666241	0,000005280039	0,000022984725	0,000005407138	0,000000000000	0,000009420417
B608	CANNALONGA	Campania	Salerno	0,000025621940	0,000012328193	0,000015165887	0,000011177615	0,000000000000	0,000036481291	0,000010337636	0,000000000000	0,000017245409
B644	CAPACCIO	Campania	Salerno	0,000436327911	0,000476360798	0,000320096865	0,000670116379	0,000214470101	0,000567221838	0,000243871327	0,000049288665	0,000451263127
B895	CASAL VELINO	Campania	Salerno	0,000123502106	0,000096239896	0,000085655642	0,000149896181	0,000029545190	0,000131383442	0,000043704143	0,000000000000	0,000105436110
B868	CASALBUONO	Campania	Salerno	0,000030743114	0,000012815733	0,000020117118	0,000014823553	0,000000000000	0,000041563061	0,000009272479	0,000000000000	0,000020431305
B888	CASALETTO SPARTANO	Campania	Salerno	0,000040908157	0,000022342664	0,000025538753	0,000018607859	0,000000000000	0,000059001141	0,000016638285	0,000000000000	0,000028208160
B959	CASELLE IN PITTARI	Campania	Salerno	0,000047166663	0,000023274315	0,000032292136	0,000027938741	0,000017778723	0,000070676748	0,000020719940	0,000000000000	0,000035465789
C259	CASTEL SAN GIORGIO	Campania	Salerno	0,000208821833	0,000172454248	0,000175838940	0,000254643517	0,000000000000	0,000204791262	0,000147382194	0,000000000000	0,000189682259
C262	CASTEL SAN LORENZO	Campania	Salerno	0,000055032234	0,000019851177	0,000032297890	0,000031778818	0,000000000000	0,000047870713	0,000020559185	0,000000000000	0,000034111361
C069	CASTELCIVITA	Campania	Salerno	0,000048753359	0,000016480117	0,000025152251	0,000021157623	0,000000000000	0,000054740249	0,000018549597	0,000000000000	0,000029654234
C125	CASTELLABATE	Campania	Salerno	0,000209467324	0,000192740417	0,000099505508	0,000322150483	0,000000000000	0,000248747564	0,000084581841	0,000000000000	0,000195270985
C231	CASTELNUOVO CILENTO	Campania	Salerno	0,000053082194	0,000036601796	0,000052900539	0,000075495098	0,000027755761	0,000058571437	0,000023742877	0,000000000000	0,000051334555
C235	CASTELNUOVO DI CONZA	Campania	Salerno	0,000021734376	0,000009429454	0,000007817960	0,000008974784	0,000000000000	0,000021140399	0,000005549949	0,000000000000	0,000011974980
C306	CASTIGLIONE DEL GENOVESI	Campania	Salerno	0,000026997576	0,000011310026	0,000023000455	0,000019222146	0,000000000000	0,000026440103	0,000008604603	0,000000000000	0,000018908032
C361	CAVA DE' TIRRENI	Campania	Salerno	0,000824682362	0,000725926857	0,000644522334	0,001025093974	0,000450854723	0,000919426702	0,000747072266	0,000397166007	0,000817828352
C444	CELLE DI BULGHERIA	Campania	Salerno	0,000040382428	0,000024274748	0,000036904289	0,000027008118	0,000000000000	0,000064274702	0,000017158556	0,000000000000	0,000032652113
C470	CENTOLA	Campania	Salerno	0,000136945186	0,000106721918	0,000061008492	0,000178833348	0,000000000000	0,000176150837	0,000047724405	0,000000000000	0,000118605186
C485	CERASO	Campania	Salerno	0,000052799566	0,000030534457	0,000061461466	0,000033248252	0,000000000000	0,000063543580	0,000023581186	0,000000000000	0,000041220143
C584	CETARA	Campania	Salerno	0,000045230441	0,000043620411	0,000028395308	0,000059356038	0,000014402830	0,000046145420	0,000022623250	0,000000000000	0,000040670885
C676	CICERALE	Campania	Salerno	0,000033550977	0,000017139793	0,000025413294	0,000026224000	0,000000000000	0,000045732324	0,000013437978	0,000000000000	0,000026030894
C879	COLLIANO	Campania	Salerno	0,000085220152	0,000043196982	0,000054059516	0,000041666966	0,000000000000	0,000124831838	0,000032466830	0,000000000000	0,000059331752
C940	CONCA DEI MARINI	Campania	Salerno	0,000025571728	0,000018021884	0,000018189160	0,000023049142	0,000000000000	0,000021311237	0,000005019462	0,000000000000	0,000018411743
C973	CONTRONE	Campania	Salerno	0,000023852114	0,000008028703	0,000013836850	0,000013525836	0,000000000000	0,000020398761	0,000008234750	0,000000000000	0,000014521750
C974	CONTURSI TERME	Campania	Salerno	0,000069684292	0,000045255304	0,000047829522	0,000049265039	0,000014345599	0,000068370251	0,000030164508	0,000040923558	0,000051051357
C984	CORBARA	Campania	Salerno	0,000046462924	0,000028512361	0,000046150927	0,000047677810	0,000000000000	0,000037099089	0,000022786562	0,000000000000	0,000038098036
D011	CORLETO MONFORTE	Campania	Salerno	0,000025919159	0,000006828884	0,000009380152	0,000008264551	0,000000000000	0,000030063656	0,000005213261	0,000000000000	0,000013836552
D195	CUCCARO VETERE	Campania	Salerno	0,000018459148	0,000006574934	0,000011194079	0,000005493466	0,000000000000	0,000024260207	0,000004546644	0,000000000000	0,000011231745
D390	EBOLI	Campania	Salerno	0,000610459530	0,000640861709	0,000391889828	0,000824976448	0,000338292776	0,000789670195	0,000527816198	0,000257965018	0,000627872305
D527	FELITTO	Campania	Salerno	0,000035503268	0,000015283972	0,000021623783	0,000017905679	0,000000000000	0,000040317305	0,000010853935	0,000000000000	0,000022785992
D615	FISCIANO	Campania	Salerno	0,000237855447	0,000246095252	0,000249562899	0,000344144976	0,000869544671	0,000255638168	0,000149475484	0,000000000000	0,000266308936
D826	FURORE	Campania	Salerno	0,000023155301	0,000023037014	0,000017111587	0,000018220823	0,000006772812	0,000035931652	0,000004915061	0,000000000000	0,000018898730
D832	FUTANI	Campania	Salerno	0,000028575552	0,000015653990	0,000028491146	0,000015132670	0,000000000000	0,000050994252	0,000010285452	0,000000000000	0,000022812937
E026	GIFFONI SEI CASALI	Campania	Salerno	0,000090520623	0,000061283308	0,000094535578	0,000083164298	0,000000000000	0,000091983362	0,000037626571	0,000000000000	0,000073708823
E027	GIFFONI VALLE PIANA	Campania	Salerno	0,000199133211	0,000113421708	0,000169627485	0,000236905456	0,000000000000	0,000189940612	0,000124464465	0,000000000000	0,000173156560
E037	GIOI	Campania	Salerno	0,000034394353	0,000012614606	0,000018607348	0,000018218623	0,000000000000	0,000035632702	0,000014328561	0,000000000000	0,000021693926
E060	GIUNGANO	Campania	Salerno	0,000027374537	0,000017244485	0,000034819321	0,000017170282	0,000000000000	0,000028192923	0,000009998405	0,000063914557	0,000023465623
E365	ISPANI	Campania	Salerno	0,000030145473	0,000017882962	0,000006006017	0,000029336122	0,000000000000	0,000040369608	0,000008805344	0,000000000000	0,000022192940
E480	LAUREANA CILENTO	Campania	Salerno	0,000028768978	0,000010435327	0,000018155405	0,000016221073	0,000000000000	0,000032596218	0,000010713484	0,000000000000	0,000018934608
E485	LAURINO	Campania	Salerno	0,000044390953	0,000022742532	0,000027365757	0,000021359131	0,000000000000	0,000053626844	0,000013595614	0,000000000000	0,000028718230
E486	LAURITO	Campania	Salerno	0,000022815810	0,000011505701	0,000017122904	0,000011294855	0,000000000000	0,000023384239	0,000008344717	0,000000000000	0,000014853701
E498	LAVIANO	Campania	Salerno	0,000044091220	0,000018126276	0,000020585956	0,000023523088	0,000000000000	0,000041460767	0,000011804303	0,000000000000	0,000026069317
E767	LUSTRA	Campania	Salerno	0,000024623997	0,000013083040	0,000023467303	0,000014731591	0,000000000000	0,000030242124	0,000009297505	0,000000000000	0,000018102923

Codice catastale	Denominazione	Regione	Provincia	AMMINISTRAZIONE	POLIZIA LOCALE	ISTRUZIONE PUBBLICA	RIFIUTI	TPL	TERRITORIO E VIABILITÀ	SOCIALE	ASILI NIDO	COMPLESSIVO
E814	MAGLIANO VETERE	Campania	Salerno	0,000022882275	0,000009781647	0,000014087510	0,000011306441	0,000000000000	0,000040141191	0,000007110266	0,000000000000	0,000016457521
E839	MAIORI	Campania	Salerno	0,000131479332	0,000125156013	0,000089216326	0,000180107058	0,000045294827	0,000133694377	0,000056238856	0,000000000000	0,000119625764
F138	MERCATO SAN SEVERINO	Campania	Salerno	0,000354121930	0,000338412123	0,000361688066	0,000506673260	0,000159909069	0,000400584500	0,000278086989	0,000022416871	0,000368979575
F223	MINORI	Campania	Salerno	0,000062019598	0,000057781735	0,000034681251	0,000075161859	0,000030818102	0,000073678537	0,000024390715	0,000000000000	0,000054329851
F278	MOIO DELLA CIVITELLA	Campania	Salerno	0,000038784551	0,000020442775	0,000022778418	0,000029079992	0,000000000000	0,000041642258	0,000017573437	0,000000000000	0,000027671408
F426	MONTANO ANTILIA	Campania	Salerno	0,000047709596	0,000021409675	0,000032483931	0,000023709126	0,000000000000	0,000055284289	0,000022821195	0,000000000000	0,000032068571
F618	MONTE SAN GIACOMO	Campania	Salerno	0,000040221469	0,000016940300	0,000021207642	0,000018262758	0,000000000000	0,000055531242	0,000014076175	0,000000000000	0,000026202485
F479	MONTECORICE	Campania	Salerno	0,000067280602	0,000044761635	0,000047651008	0,000092292782	0,000020195314	0,000110970227	0,000021711850	0,000000000000	0,000064905512
F480	MONTECORVINO PUGLIANO	Campania	Salerno	0,000158875606	0,000109085285	0,000185481903	0,000171875890	0,000000000000	0,000169906302	0,000084359886	0,000000000000	0,000142274262
F481	MONTECORVINO ROVELLA	Campania	Salerno	0,000201060209	0,000149047323	0,000172875209	0,000155128967	0,000000000000	0,000244559909	0,000139405960	0,000000000000	0,000165445623
F507	MONTEFORTE CILENTO	Campania	Salerno	0,000018856487	0,000007333544	0,000007781532	0,000005464262	0,000004364177	0,000025877339	0,000004664506	0,000000000000	0,000011018509
F625	MONTESANO SULLA MARCELLANA	Campania	Salerno	0,000153429044	0,000073170518	0,000102016184	0,000066940011	0,000000000000	0,000181471574	0,000056558908	0,000000000000	0,000098941398
F731	MORIGERATI	Campania	Salerno	0,000020668455	0,000007957927	0,000006000340	0,000007819042	0,000000000000	0,000018986587	0,000006420917	0,000000000000	0,000010952455
F912	NOCERA INFERIORE	Campania	Salerno	0,000719932869	0,000658537102	0,000409426704	0,000885151720	0,000295110287	0,000623770614	0,000616576093	0,000241335911	0,000656285781
F913	NOCERA SUPERIORE	Campania	Salerno	0,000361552497	0,000325962710	0,000270863959	0,000415140082	0,000144355516	0,000356000561	0,000280968854	0,000001494458	0,000327537722
F967	NOVI VELIA	Campania	Salerno	0,000043619204	0,000022827019	0,000038204946	0,000027369292	0,000000000000	0,000049351090	0,000016387272	0,000000000000	0,000031327285
G011	OGLIASTRO CILENTO	Campania	Salerno	0,000044877504	0,000023045035	0,000041883689	0,000039806910	0,000000000000	0,000049277347	0,000019302449	0,000000000000	0,000035600600
G023	OLEVANO SUL TUSCIANO	Campania	Salerno	0,000108865189	0,000052825095	0,000070221959	0,000100183163	0,000000000000	0,000101354710	0,000049268227	0,000000000000	0,000080725451
G039	OLIVETO CITRA	Campania	Salerno	0,000078686380	0,000049331101	0,000063534912	0,000074390854	0,000030698312	0,000095324344	0,000036190233	0,000000000000	0,000065335119
G063	OMIGNANO	Campania	Salerno	0,000032385966	0,000017097057	0,000042065689	0,000032520675	0,000000000000	0,000038423130	0,000013632849	0,000000000000	0,000028605296
G121	ORRIA	Campania	Salerno	0,000030982205	0,000015154447	0,000013357165	0,000013195511	0,000000000000	0,000035396466	0,000012783609	0,000000000000	0,000018976307
G192	OTTATI	Campania	Salerno	0,000026249779	0,000008724108	0,000008302823	0,000008562428	0,000000000000	0,000033556311	0,000005492968	0,000000000000	0,000014480312
G226	PADULA	Campania	Salerno	0,000120002195	0,000089664276	0,000068947675	0,000084561051	0,000000000000	0,000128879928	0,000035577724	0,000000000000	0,000083295101
G230	PAGANI	Campania	Salerno	0,000523177351	0,000498289840	0,000415003535	0,000681697445	0,000183577537	0,000504628234	0,000428701183	0,000000000000	0,000499978250
G292	PALOMONTE	Campania	Salerno	0,000071500742	0,000046909973	0,000082951096	0,000034438649	0,000000000000	0,000095239228	0,000034965456	0,000000000000	0,000055184596
G426	PELLEZZANO	Campania	Salerno	0,000158265842	0,000107602569	0,000154354601	0,000202717328	0,000025264989	0,000159749616	0,000113434891	0,000000000000	0,000151041024
G447	PERDIFUMO	Campania	Salerno	0,000042004069	0,000022969978	0,000033641149	0,000024735178	0,000000000000	0,000054684179	0,000014405772	0,000000000000	0,000030194455
G455	PERITO	Campania	Salerno	0,000026870165	0,000009227530	0,000015408441	0,000012793652	0,000000000000	0,000026594994	0,000009162100	0,000000000000	0,000016209394
G476	PERTOSA	Campania	Salerno	0,000020957035	0,000008779843	0,000012634349	0,000013598095	0,000000000000	0,000028001117	0,000003723136	0,000000000000	0,000014258520
G509	PETINA	Campania	Salerno	0,000029391623	0,000015796043	0,000017448470	0,000017749225	0,000000000000	0,000036064583	0,000007060983	0,000000000000	0,000019688913
G538	PIAGGINE	Campania	Salerno	0,000041387003	0,000017624310	0,000020966031	0,000021346180	0,000000000000	0,000045939832	0,000014401912	0,000000000000	0,000025964145
G707	PISCIOTTA	Campania	Salerno	0,000074825428	0,000050872024	0,000036577815	0,000078551202	0,000000000000	0,000071379543	0,000027521217	0,000000000000	0,000056724627
G793	POLLA	Campania	Salerno	0,000118722523	0,000080334295	0,000072259651	0,000124671794	0,000000000000	0,000121551381	0,000042968864	0,000000000000	0,000092918501
G796	POLLICA	Campania	Salerno	0,000073326090	0,000064461442	0,000048497938	0,000109830302	0,000000000000	0,000098520227	0,000023602670	0,000000000000	0,000069962483
G834	PONTECAGNANO FAIANO	Campania	Salerno	0,000416737352	0,000400253976	0,000300500212	0,000637528117	0,000140316759	0,000427217115	0,000297614349	0,000000000000	0,000415386217
G932	POSITANO	Campania	Salerno	0,000161237261	0,000123538135	0,000054413067	0,000210401014	0,000037419140	0,000123154678	0,000027842149	0,000000000000	0,000122858127
G939	POSTIGLIONE	Campania	Salerno	0,000050159915	0,000026863595	0,000046146643	0,000020071322	0,000000000000	0,000083295514	0,000021264865	0,000000000000	0,000037453941
G976	PRAIANO	Campania	Salerno	0,000062865431	0,000055004715	0,000049929305	0,000066169359	0,000025220202	0,000061973937	0,000016505175	0,000000000000	0,000051232962
H062	PRIGNANO CILENTO	Campania	Salerno	0,000024741002	0,000011215657	0,000031898730	0,000015012257	0,000000000000	0,000022581384	0,000009274218	0,000000000000	0,000018145754
H198	RAVELLO	Campania	Salerno	0,000088719751	0,000086378857	0,000052822882	0,000085945145	0,000026020292	0,000101383062	0,000018127581	0,000000000000	0,000069584914
H277	RICIGLIANO	Campania	Salerno	0,000035537109	0,000018589066	0,000017542481	0,000014815473	0,000000000000	0,000034984473	0,000011374861	0,000000000000	0,000020846299
H394	ROCCADASPIDE	Campania	Salerno	0,000138805182	0,000080857929	0,000098156359	0,000123262659	0,000054265767	0,000161126553	0,000060350330	0,000000000000	0,000109530753
H412	ROCCAGLORIOSA	Campania	Salerno	0,000043593992	0,000024065257	0,000035286482	0,000037731745	0,000000000000	0,000047541374	0,000016884062	0,000000000000	0,000033440579
H431	ROCCAPIEMONTE	Campania	Salerno	0,000142170055	0,000124108295	0,000114485154	0,000134830152	0,000000000000	0,000140414014	0,000085939568	0,000000000000	0,000117381012
H485	ROFRANO	Campania	Salerno	0,000042902569	0,000017662044	0,000035013294	0,000022186623	0,000000000000	0,000049108235	0,000017834716	0,000000000000	0,000029264784
H503	ROMAGNANO AL MONTE	Campania	Salerno	0,000017066252	0,000005125409	0,000011411326	0,000007338826	0,000002857601	0,000031464918	0,000003050169	0,000000000000	0,000011952353
H564	ROSCIGNO	Campania	Salerno	0,000025151960	0,000010199614	0,000014349871	0,000012081171	0,000000000000	0,000024440731	0,000008399257	0,000000000000	0,000015213869
H644	RUTINO	Campania	Salerno	0,000020959992	0,000008880402	0,000021161319	0,000018482963	0,000000000000	0,000049523263	0,000007432001	0,000000000000	0,000020077774
H654	SACCO	Campania	Salerno	0,000021073560	0,000005070438	0,000002722820	0,000008935107	0,000005318604	0,000022238393	0,000005946755	0,000000000000	0,000011213248
H683	SALA CONSILINA	Campania	Salerno	0,000266570006	0,000174443808	0,000172353023	0,000249662451	0,000164916707	0,000308707582	0,000116704728	0,000323476500	0,000227607793
H686	SALENTO	Campania	Salerno	0,000043265799	0,000019912822	0,000022108572	0,000031784069	0,000000000000	0,000047711577	0,000017774326	0,000000000000	0,000029980641
H703	SALERNO	Campania	Salerno	0,002341249566	0,003214688230	0,002167106978	0,003315183465	0,006610355576	0,002815972481	0,002463839129	0,003052449177	0,002861597637
H732	SALVITELLE	Campania	Salerno	0,000021463548	0,000005887078	0,000009083409	0,000009380795	0,000000000000	0,000054791412	0,000005915572	0,000000000000	0,000016581038
H800	SAN CIPRIANO PICENTINO	Campania	Salerno	0,000106293176	0,000082925908	0,000112602473	0,000120527045	0,000000000000	0,000123848631	0,000053604843	0,000059259701	0,000099104301
H907	SAN GIOVANNI A PIRO	Campania	Salerno	0,000086018924	0,000064806945	0,000073369840	0,000068349643	0,000000000000	0,000117128418	0,000036884188	0,000000000000	0,000069828144
H943	SAN GREGORIO MAGNO	Campania	Salerno	0,000104121543	0,000053481122	0,000049977937	0,000051626999	0,000000000000	0,000101750745	0,000044285268	0,000000000000	0,000064295493
H977	SAN MANGO PIEMONTE	Campania	Salerno	0,000047254306	0,000032977882	0,000028532561	0,000040700480	0,000000000000	0,000040629276	0,000015895443	0,000000000000	0,000033561368
I019	SAN MARZANO SUL SARNO	Campania	Salerno	0,000161810760	0,000094139375	0,000162835448	0,000199830620	0,000065227017	0,000158194460	0,000102317587	0,000000000000	0,000148666011
I031	SAN MAURO CILENTO	Campania	Salerno	0,000030995445	0,000016480246	0,000016562581	0,000027277197	0,000000000000	0,000031814418	0,000008759904	0,000000000000	0,000021987437

Codice catastale	Denominazione	Regione	Provincia	AMMINISTRAZIONE	POLIZIA LOCALE	ISTRUZIONE PUBBLICA	RIFIUTI	TPL	TERRITORIO E VIABILITÀ	SOCIALE	ASILI NIDO	COMPLESSIVO
I032	SAN MAURO LA BRUCA	Campania	Salerno	0,000019925896	0,000007206476	0,000010711573	0,000005820511	0,000000000000	0,000023174981	0,000007286841	0,000000000000	0,000011568808
I089	SAN PIETRO AL TANAGRO	Campania	Salerno	0,000036051177	0,000014068041	0,000034734352	0,000034439693	0,000000000000	0,000041888912	0,000009622442	0,000000000000	0,000028552988
I143	SAN RUFO	Campania	Salerno	0,000037732908	0,000023866699	0,000039388869	0,000020155444	0,000000000000	0,000050277976	0,000010876815	0,000000000000	0,000027926689
I377	SAN VALENTINO TORIO	Campania	Salerno	0,000157503136	0,000116041112	0,000143430806	0,000210679888	0,000029420454	0,000163541744	0,000095902147	0,000000000000	0,000148216422
I278	SANT'ANGELO A FASANELLA	Campania	Salerno	0,000024476641	0,000006536320	0,000006855079	0,000010295044	0,000005633286	0,000025610727	0,000006932328	0,000000000000	0,000013498490
I307	SANT'ARSENIO	Campania	Salerno	0,000055705157	0,000033927391	0,000048964031	0,000046742032	0,000000000000	0,000058032670	0,000023882454	0,000000000000	0,000043048590
I317	SANT'EGIDIO DEL MONTE ALBINO	Campania	Salerno	0,000135493554	0,000105571236	0,000147065138	0,000186218213	0,000000000000	0,000142243989	0,000079974146	0,000000000000	0,000131415707
I253	SANTA MARINA	Campania	Salerno	0,000073063660	0,000065172604	0,000043253320	0,000075979405	0,000000000000	0,000109805442	0,000028455758	0,000000000000	0,000062974870
I260	SANTOMENNA	Campania	Salerno	0,000018631741	0,000005826687	0,000008292748	0,000007908699	0,000000000000	0,000015044236	0,000004672315	0,000000000000	0,000009943807
I410	SANZA	Campania	Salerno	0,000064840064	0,000031859297	0,000047795651	0,000029066588	0,000000000000	0,000092054956	0,000018127114	0,000000000000	0,000043993386
I422	SAPRI	Campania	Salerno	0,000131281791	0,000115410633	0,000083557618	0,000140400140	0,000078532941	0,000127740780	0,000074044120	0,000000000000	0,000110845030
I438	SARNO	Campania	Salerno	0,000458330950	0,000356945889	0,000381861238	0,000593660817	0,000172715033	0,000458833711	0,000401761217	0,000082206523	0,000443593591
I451	SASSANO	Campania	Salerno	0,000095514492	0,000050170943	0,000063969379	0,000077183459	0,000000000000	0,000123341211	0,000044361468	0,000000000000	0,000073564992
I483	SCAFATI	Campania	Salerno	0,000716187114	0,000627001129	0,000586947538	0,001063270902	0,000203442759	0,000692279233	0,000616679591	0,000000000000	0,000718639814
I486	SCALA	Campania	Salerno	0,000035596537	0,000018448308	0,000035902777	0,000030991732	0,000014202769	0,000038426034	0,000012355324	0,000000000000	0,000028389965
I648	SERRAMEZZANA	Campania	Salerno	0,000012785361	0,000002393323	0,000001869765	0,000003426348	0,000000000000	0,000010531984	0,000003568650	0,000000000000	0,000005778486
I666	SERRE	Campania	Salerno	0,000076520240	0,000043180323	0,000065080216	0,000059241348	0,000000000000	0,000093474747	0,000037661246	0,000000000000	0,000059905320
I677	SESSA CILENTO	Campania	Salerno	0,000031113714	0,000015085887	0,000037908781	0,000021076896	0,000011037077	0,000051892381	0,000012674001	0,000000000000	0,000026817844
I720	SIANO	Campania	Salerno	0,000151102482	0,000105569045	0,000117339919	0,000176902621	0,000000000000	0,000133076286	0,000099072105	0,000000000000	0,000129644583
M253	SICIGNANO DEGLI ALBURNI	Campania	Salerno	0,000077803459	0,000045911044	0,000052855852	0,000048182677	0,000000000000	0,000091807499	0,000030469684	0,000085791983	0,000058167292
G887	STELLA CILENTO	Campania	Salerno	0,000022191200	0,000008150880	0,000014907772	0,000011511549	0,000000000000	0,000020708581	0,000007407895	0,000000000000	0,000013759282
I960	STIO	Campania	Salerno	0,000025917652	0,000011562892	0,000024645264	0,000010444381	0,000000000000	0,000038987120	0,000008773888	0,000000000000	0,000018458587
D292	TEGGIANO	Campania	Salerno	0,000146674256	0,000073290520	0,000089970848	0,000103254757	0,000000000000	0,000169083744	0,000070455758	0,000000000000	0,000105326727
L212	TORCHIARA	Campania	Salerno	0,000039169599	0,000019545557	0,000039218989	0,000044373691	0,000000000000	0,000071384526	0,000013758383	0,000000000000	0,000037243761
L233	TORRACA	Campania	Salerno	0,000028447377	0,000014488934	0,000017072794	0,000022517491	0,000000000000	0,000031802519	0,000011368303	0,000000000000	0,000020569130
L274	TORRE ORSAIA	Campania	Salerno	0,000047211929	0,000024133444	0,000038848422	0,000033364840	0,000000000000	0,000048094125	0,000022172856	0,000000000000	0,000034360509
L306	TORTORELLA	Campania	Salerno	0,000020395505	0,000007071754	0,000013256576	0,000008181607	0,000000000000	0,000022037154	0,000006427327	0,000000000000	0,000012312248
L323	TRAMONTI	Campania	Salerno	0,000082728169	0,000044324300	0,000131364928	0,000055566754	0,000032192982	0,000077583562	0,000038187742	0,000000000000	0,000068038146
L377	TRENTINARA	Campania	Salerno	0,000036566483	0,000017613913	0,000024217309	0,000029077864	0,000000000000	0,000044633163	0,000011572681	0,000000000000	0,000026817540
G540	VALLE DELL'ANGELO	Campania	Salerno	0,000016417033	0,000002176189	0,000001253695	0,000003760479	0,000000000000	0,000016026813	0,000002722865	0,000000000000	0,000007127933
L628	VALLO DELLA LUCANIA	Campania	Salerno	0,000155226603	0,000137541714	0,000134650813	0,000210513660	0,000000000000	0,000186172596	0,000081974477	0,000000000000	0,000148310815
L656	VALVA	Campania	Salerno	0,000042956729	0,000016712128	0,000030953516	0,000017787284	0,000014853309	0,000071950527	0,000011164107	0,000000000000	0,000030200448
L835	VIBONATI	Campania	Salerno	0,000073040365	0,000053882492	0,000036696850	0,000100340449	0,000000000000	0,000079343633	0,000027301957	0,000000000000	0,000063111943
L860	VIETRI SUL MARE	Campania	Salerno	0,000149396263	0,000100161372	0,000088586547	0,000185580264	0,000034734336	0,000136059345	0,000082674597	0,000000000000	0,000126446515
M369	ALTO RENO TERME	Emilia-Romagna	Bologna	0,000172967073	0,000098088996	0,000108950859	0,000112932260	0,000000000000	0,000168484340	0,000130978501	0,000231567397	0,000134886575
A324	ANZOLA DELL'EMILIA	Emilia-Romagna	Bologna	0,000233556186	0,000117451996	0,000256920588	0,000198152425	0,000021033758	0,000207966783	0,000252220968	0,000594855297	0,000230940839
A392	ARGELATO	Emilia-Romagna	Bologna	0,000199556403	0,000158490263	0,000225051781	0,000184618825	0,000038554476	0,000200364661	0,000186156877	0,000371350793	0,000196687797
A665	BARICELLA	Emilia-Romagna	Bologna	0,000124534486	0,000076318197	0,000111479161	0,000090315453	0,000043810061	0,000109223462	0,000121898212	0,000438813225	0,000118607780
A785	BENTIVOGLIO	Emilia-Romagna	Bologna	0,000128507710	0,000112703798	0,000128728273	0,000173289025	0,000000000000	0,000107885693	0,000096182637	0,000431653456	0,000139712819
A944	BOLOGNA	Emilia-Romagna	Bologna	0,007623297656	0,011299172117	0,011310627076	0,007523040667	0,016481208046	0,007492255462	0,014152780469	0,024738220799	0,010184203733
B044	BORGO TOSSIGNANO	Emilia-Romagna	Bologna	0,000063694291	0,000031174467	0,000042560760	0,000056387039	0,000000000000	0,000060888854	0,000050959617	0,000079788431	0,000053366500
B249	BUDRIO	Emilia-Romagna	Bologna	0,000336045387	0,000218660740	0,000408880159	0,000297811243	0,000000000000	0,000301836731	0,000405912084	0,000980996624	0,000348795658
B399	CALDERARA DI RENO	Emilia-Romagna	Bologna	0,000257370869	0,000136323569	0,000301792222	0,000273359895	0,000258542691	0,000248941797	0,000268560354	0,000490956615	0,000268708822
B572	CAMUGNANO	Emilia-Romagna	Bologna	0,000064141086	0,000029237310	0,000038052656	0,000040641917	0,000000000000	0,000076148180	0,000036262714	0,000000000000	0,000045614678
B880	CASALECCHIO DI RENO	Emilia-Romagna	Bologna	0,000689298964	0,000587663290	0,000723276489	0,000502055326	0,000363315606	0,000554553452	0,000866114708	0,001893790574	0,000684416947
B892	CASALFIUMANESE	Emilia-Romagna	Bologna	0,000075218781	0,000032155287	0,000070506520	0,000071800091	0,000000000000	0,000077563095	0,000060308627	0,000086188581	0,000067175065
C075	CASTEL D'AIANO	Emilia-Romagna	Bologna	0,000056956044	0,000024425947	0,000055597151	0,000042922351	0,000000000000	0,000065707572	0,000035837369	0,000000000000	0,000045266782
C086	CASTEL DEL RIO	Emilia-Romagna	Bologna	0,000041541874	0,000019070098	0,000025300268	0,000036257679	0,000000000000	0,000038510381	0,000024704849	0,000032525555	0,000032153515
B969	CASTEL DI CASIO	Emilia-Romagna	Bologna	0,000076156827	0,000039211660	0,000098927404	0,000048981142	0,000000000000	0,000080573878	0,000057567858	0,000061297480	0,000064956125
C121	CASTEL GUELFO DI BOLOGNA	Emilia-Romagna	Bologna	0,000095939153	0,000064591291	0,000079737817	0,000134643675	0,000000000000	0,000085945980	0,000074449933	0,000171092935	0,000097105189
C204	CASTEL MAGGIORE	Emilia-Romagna	Bologna	0,000354125543	0,000281804238	0,000383262469	0,000257706021	0,000117457773	0,000288646693	0,000393950784	0,001036116805	0,000348142402
C265	CASTEL SAN PIETRO TERME	Emilia-Romagna	Bologna	0,000426143167	0,000330970903	0,000429398872	0,000491681053	0,000195528576	0,000390370606	0,000485940795	0,000922048343	0,000452767082
C185	CASTELLO D'ARGILE	Emilia-Romagna	Bologna	0,000110812795	0,000082415765	0,000167221586	0,000093078057	0,000000000000	0,000102456529	0,000112044922	0,000255612767	0,000113430946
C292	CASTENASO	Emilia-Romagna	Bologna	0,000343352239	0,000260866731	0,000325276081	0,000335321316	0,000105650176	0,000263507686	0,000317757106	0,000793041935	0,000329668200
C296	CASTIGLIONE DEI PEPOLI	Emilia-Romagna	Bologna	0,000134921556	0,000078236931	0,000105701253	0,000103798994	0,000000000000	0,000147630134	0,000096951067	0,000081004076	0,000109532421
D166	CREVALCORE	Emilia-Romagna	Bologna	0,000252314396	0,000121821882	0,000240195172	0,000216784500	0,000057947983	0,000220762592	0,000290416186	0,000365567394	0,000232384734
D360	DOZZA	Emilia-Romagna	Bologna	0,000126223077	0,000101594887	0,000148333995	0,000186056293	0,000000000000	0,000117394072	0,000117838640	0,000338153114	0,000144821235
D668	FONTANELICE	Emilia-Romagna	Bologna	0,000044275866	0,000026783834	0,000031991405	0,000044763401	0,000000000000	0,000043488709	0,000030052094	0,000048305347	0,000038298516
D847	GAGGIO MONTANO	Emilia-Romagna	Bologna	0,000110541827	0,000060720358	0,000112268790	0,000106107468	0,000000000000	0,000128001128	0,000090994584	0,000077568377	0,000101226270

Codice catastale	Denominazione	Regione	Provincia	AMMINISTRAZIONE	POLIZIA LOCALE	ISTRUZIONE PUBBLICA	RIFIUTI	TPL	TERRITORIO E VIABILITÀ	SOCIALE	ASILI NIDO	COMPLESSIVO
D878	GALLIERA	Emilia-Romagna	Bologna	0,000098601407	0,000065808385	0,000119393819	0,000080791033	0,000000000000	0,000089586882	0,000098969115	0,000136037470	0,000091989913
E136	GRANAROLO DELL'EMILIA	Emilia-Romagna	Bologna	0,000211884260	0,000151306396	0,000329987257	0,000240854894	0,000069248933	0,000215287904	0,000230649876	0,000638107620	0,000246583802
E187	GRIZZANA MORANDI	Emilia-Romagna	Bologna	0,000088790701	0,000043365429	0,000080101586	0,000064706190	0,000000000000	0,000107131930	0,000061922145	0,000077140406	0,000074077066
E289	IMOLA	Emilia-Romagna	Bologna	0,001322752703	0,001183393071	0,001608064567	0,001317361441	0,000652302724	0,001163883453	0,001711980574	0,004201680319	0,001477350440
A771	LIZZANO IN BELVEDERE	Emilia-Romagna	Bologna	0,000081536307	0,000036837410	0,000036714727	0,000066546588	0,000027856346	0,000084342884	0,000039010907	0,000016060346	0,000058944607
E655	LOIANO	Emilia-Romagna	Bologna	0,000098105703	0,000054505543	0,000083283099	0,000079674219	0,000045425399	0,000110102088	0,000078174304	0,000057919589	0,000084154090
E844	MALALBERGO	Emilia-Romagna	Bologna	0,000153542260	0,000103057414	0,000171518326	0,000127728773	0,000052108536	0,000150632245	0,000158042358	0,000642347904	0,000164760042
B689	MARZABOTTO	Emilia-Romagna	Bologna	0,000130793718	0,000086299658	0,000128266015	0,000102942700	0,000027512592	0,000128555516	0,000119588878	0,000192099551	0,000117876289
F083	MEDICINA	Emilia-Romagna	Bologna	0,000299776293	0,000196931575	0,000348039537	0,000295744032	0,000000000000	0,000281893942	0,000352760094	0,000653160974	0,000308118536
F219	MINERBIO	Emilia-Romagna	Bologna	0,000163136382	0,000103619313	0,000208996727	0,000138927648	0,000067348862	0,000138983759	0,000156132994	0,000645011791	0,000171244763
F288	MOLINELLA	Emilia-Romagna	Bologna	0,000288546446	0,000203315324	0,000314101704	0,000251345158	0,000000000000	0,000250374714	0,000342227281	0,000590041124	0,000282346299
F363	MONGHIDORO	Emilia-Romagna	Bologna	0,000091016526	0,000043247891	0,000078486972	0,000103324218	0,000042991723	0,000104280393	0,000071267441	0,000000000000	0,000083092023
F627	MONTE SAN PIETRO	Emilia-Romagna	Bologna	0,000203839315	0,000137171296	0,000219363809	0,000165264291	0,000000000000	0,000188377634	0,000188526488	0,000260991491	0,000183540180
F597	MONTERENZIO	Emilia-Romagna	Bologna	0,000119370987	0,000068758736	0,000104661963	0,000104418687	0,000000000000	0,000127977485	0,000097406438	0,000250050402	0,000109927545
F706	MONZUNO	Emilia-Romagna	Bologna	0,000127512421	0,000076457918	0,000149392027	0,000097298058	0,000000000000	0,000150568297	0,000115655342	0,000070949663	0,000114703206
F718	MORDANO	Emilia-Romagna	Bologna	0,000084782160	0,000051715406	0,000098138742	0,000115939063	0,000000000000	0,000083709976	0,000081101598	0,000210098648	0,000093908431
G205	OZZANO DELL'EMILIA	Emilia-Romagna	Bologna	0,000257737848	0,000177781980	0,000314434240	0,000202398563	0,000134542416	0,000249424235	0,000282345847	0,000645869472	0,000260007176
G570	PIANORO	Emilia-Romagna	Bologna	0,000335918475	0,000215667773	0,000329067858	0,000343689364	0,000000000000	0,000328625978	0,000398088043	0,000589409525	0,000336272657
G643	PIEVE DI CENTO	Emilia-Romagna	Bologna	0,000136725463	0,000094164873	0,000141382520	0,000112125797	0,000000000000	0,000111572579	0,000133709441	0,000246921486	0,000124683595
H678	SALA BOLOGNESE	Emilia-Romagna	Bologna	0,000146918016	0,000075111483	0,000217266212	0,000141120097	0,000024690754	0,000146159071	0,000145563741	0,000569342123	0,000162849507
G566	SAN BENEDETTO VAL DI SAMBRO	Emilia-Romagna	Bologna	0,000101048026	0,000056166779	0,000102431809	0,000078910832	0,000000000000	0,000127308208	0,000074858551	0,000022114116	0,000086310291
H896	SAN GIORGIO DI PIANO	Emilia-Romagna	Bologna	0,000149875590	0,000110261914	0,000232569458	0,000152761294	0,000052073639	0,000136598646	0,000144637834	0,000333880620	0,000160796210
G467	SAN GIOVANNI IN PERSICETO	Emilia-Romagna	Bologna	0,000504566716	0,000338023246	0,000583195879	0,000544538562	0,000200359059	0,000444652643	0,000631093901	0,001215083906	0,000542218305
H945	SAN LAZZARO DI SAVENA	Emilia-Romagna	Bologna	0,000605800206	0,000524267739	0,000747051930	0,000474430622	0,000298158490	0,000525312653	0,000757388717	0,001265082509	0,000613235339
I110	SAN PIETRO IN CASALE	Emilia-Romagna	Bologna	0,000221896058	0,000162250522	0,000281453128	0,000176633922	0,000000000000	0,000184398193	0,000246189297	0,000675205874	0,000224113943
I191	SANT'AGATA BOLOGNESE	Emilia-Romagna	Bologna	0,000133077682	0,000066317858	0,000157361041	0,000143297753	0,000038010421	0,000119531990	0,000135797346	0,000327338771	0,000137711336
G972	SASSO MARCONI	Emilia-Romagna	Bologna	0,000294528066	0,000227995040	0,000284414938	0,000286270583	0,000077097235	0,000267613956	0,000326719556	0,000314523667	0,000281536072
M320	VALSAMOGGIA	Emilia-Romagna	Bologna	0,000563203815	0,000458244372	0,000672809880	0,000534358909	0,000000000000	0,000588761926	0,000678396159	0,001017905741	0,000584031135
L762	VERGATO	Emilia-Romagna	Bologna	0,000162503878	0,000107434428	0,000134685127	0,000116521746	0,000000000000	0,000136063164	0,000151714893	0,000239757101	0,000136545028
M185	ZOLA PREDOSA	Emilia-Romagna	Bologna	0,000378530483	0,000281929206	0,000416197038	0,000292075840	0,000000000000	0,000311409483	0,000407829159	0,000822587458	0,000356497341
A393	ARGENTA	Emilia-Romagna	Ferrara	0,000441334499	0,000333023412	0,000398945295	0,000472397963	0,000197752544	0,000437119881	0,000503258480	0,000513027107	0,000439485185
A806	BERRA	Emilia-Romagna	Ferrara	0,000106959823	0,000049840526	0,000065437178	0,000095378313	0,000034245003	0,000091434523	0,000100856078	0,000132604264	0,000090423987
A965	BONDENO	Emilia-Romagna	Ferrara	0,000299382205	0,000215230297	0,000210237867	0,000258282001	0,000062572418	0,000300492168	0,000339209476	0,000379590430	0,000273078244
C469	CENTO	Emilia-Romagna	Ferrara	0,000632435973	0,000525212055	0,000661908297	0,000558938341	0,000229831326	0,000564166705	0,000802670926	0,001071512668	0,000632743199
C814	CODIGORO	Emilia-Romagna	Ferrara	0,000250298289	0,000219444463	0,000135393560	0,000265390681	0,000101029393	0,000249556379	0,000276554076	0,000185178312	0,000233028581
C912	COMACCHIO	Emilia-Romagna	Ferrara	0,000688058685	0,000636678611	0,000312555596	0,001122699872	0,000243625028	0,000808274838	0,000543350406	0,000177839101	0,000705933983
C980	COPPARO	Emilia-Romagna	Ferrara	0,000350414937	0,000146515331	0,000275082055	0,000267315005	0,000137836279	0,000280381623	0,000364921773	0,000499481771	0,000297392020
D548	FERRARA	Emilia-Romagna	Ferrara	0,002674772037	0,002433460220	0,002689648524	0,003364618366	0,003995293778	0,002376573698	0,003705639990	0,005284472458	0,003119560827
M323	FISCAGLIA	Emilia-Romagna	Ferrara	0,000186060227	0,000120831597	0,000137246114	0,000157042508	0,000100159237	0,000171451183	0,000197257916	0,000157461191	0,000163557567
D713	FORMIGNANA	Emilia-Romagna	Ferrara	0,000057986657	0,000022848023	0,000036431005	0,000044230933	0,000020674539	0,000047220489	0,000051721367	0,000131838091	0,000048723506
E107	GORO	Emilia-Romagna	Ferrara	0,000074676756	0,000057451407	0,000051508295	0,000091300105	0,000029848645	0,000066316868	0,000072239233	0,000116821352	0,000073423979
E320	JOLANDA DI SAVOIA	Emilia-Romagna	Ferrara	0,000073108459	0,000027212877	0,000069199734	0,000056274929	0,000025382924	0,000068905900	0,000059010121	0,000117293736	0,000062989227
E410	LAGOSANTO	Emilia-Romagna	Ferrara	0,000095327945	0,000055458721	0,000089685333	0,000074653019	0,000039170928	0,000084475353	0,000090263626	0,000034965922	0,000080327105
F016	MASI TORELLO	Emilia-Romagna	Ferrara	0,000050034459	0,000024911608	0,000029089433	0,000035259978	0,000023004229	0,000044960708	0,000042600641	0,000000000000	0,000037245564
F156	MESOLA	Emilia-Romagna	Ferrara	0,000141430134	0,000085667627	0,000093497478	0,000114868244	0,000053967501	0,000135926378	0,000135474624	0,000156371222	0,000120887376
G184	OSTELLATO	Emilia-Romagna	Ferrara	0,000145864280	0,000078696936	0,000096373053	0,000120910578	0,000058425733	0,000139934886	0,000123809781	0,000199360313	0,000123987490
G768	POGGIO RENATICO	Emilia-Romagna	Ferrara	0,000174934604	0,000117531054	0,000143810790	0,000142297741	0,000078851304	0,000163773707	0,000184883554	0,000243160015	0,000158305523
G916	PORTOMAGGIORE	Emilia-Romagna	Ferrara	0,000239794954	0,000151494898	0,000193628067	0,000174705433	0,000098920586	0,000201402797	0,000257212918	0,000270899327	0,000205354511
H360	RO	Emilia-Romagna	Ferrara	0,000072347881	0,000029701219	0,000045190491	0,000061675464	0,000020895385	0,000056363105	0,000063574525	0,000004182229	0,000055407141
M381	TERRE DEL RENO	Emilia-Romagna	Ferrara	0,000195828223	0,000124658561	0,000128214416	0,000178262850	0,000064123132	0,000173164867	0,000188350676	0,000317722651	0,000174256696
L390	TRESIGALLO	Emilia-Romagna	Ferrara	0,000091917596	0,000039488446	0,000061849560	0,000070630816	0,000019310677	0,000072716586	0,000087202941	0,000173360534	0,000076735382
L868	VIGARANO MAINARDA	Emilia-Romagna	Ferrara	0,000143059748	0,000094071681	0,000122914708	0,000129590363	0,000056702217	0,000128179448	0,000141101012	0,000195339091	0,000130789076
M110	VOGHIERA	Emilia-Romagna	Ferrara	0,000080949729	0,000040918103	0,000076689744	0,000050186724	0,000029203059	0,000078272343	0,000073110551	0,000072222760	0,000069034729
A565	BAGNO DI ROMAGNA	Emilia-Romagna	Forlì-Cesena	0,000173967055	0,000100513975	0,000116094739	0,000109236895	0,000065034310	0,000216731310	0,000113056498	0,000393737529	0,000147841086
A809	BERTINORO	Emilia-Romagna	Forlì-Cesena	0,000213407055	0,000140404825	0,000144132873	0,000208075092	0,000072925462	0,000221683300	0,000208876381	0,000078810382	0,000188623768
B001	BORGHI	Emilia-Romagna	Forlì-Cesena	0,000054497743	0,000031442569	0,000067533544	0,000031622758	0,000014761182	0,000059234375	0,000045687110	0,000052300789	0,000047040754
C339	CASTROCARO TERME E TERRA DEL SOLE	Emilia-Romagna	Forlì-Cesena	0,000135992331	0,000089648043	0,000083515795	0,000105462219	0,000044439208	0,000122944756	0,000121350019	0,000130344432	0,000111323215
C573	CESENA	Emilia-Romagna	Forlì-Cesena	0,001775304988	0,001870843095	0,002417201642	0,002347200185	0,000980626951	0,001952689916	0,002466727818	0,003490085694	0,002175839614
C574	CESENATICO	Emilia-Romagna	Forlì-Cesena	0,000738089204	0,000828149109	0,000517901330	0,000861166082	0,000290245238	0,000851527577	0,000578892703	0,000262459862	0,000706715923

Codice catastale	Denominazione	Regione	Provincia	AMMINISTRAZIONE	POLIZIA LOCALE	ISTRUZIONE PUBBLICA	RIFIUTI	TPL	TERRITORIO E VIABILITÀ	SOCIALE	ASILI NIDO	COMPLESSIVO
C777	CIVITELLA DI ROMAGNA	Emilia-Romagna	Forlì-Cesena	0,000086506317	0,000043106061	0,000054993781	0,000048284993	0,000047350593	0,000097570130	0,000070949754	0,000002239783	0,000064491451
D357	DOVADOLA	Emilia-Romagna	Forlì-Cesena	0,000042125629	0,000017748457	0,000025425534	0,000024700786	0,000012807447	0,000038250005	0,000030855441	0,000000000000	0,000029171529
D704	FORLI'	Emilia-Romagna	Forlì-Cesena	0,002169037733	0,002172469492	0,002882449270	0,002990316836	0,003183323565	0,002185263379	0,003135027783	0,004365861641	0,002725042782
D705	FORLIMPOPOLI	Emilia-Romagna	Forlì-Cesena	0,000238418907	0,000150005893	0,000253477014	0,000230032212	0,000105340027	0,000205765938	0,000292366817	0,000380307492	0,000236885339
D867	GALEATA	Emilia-Romagna	Forlì-Cesena	0,000054516940	0,000034250795	0,000053314724	0,000060197102	0,000032020042	0,000058426791	0,000045875618	0,000050828995	0,000052906551
D899	GAMBETTOLA	Emilia-Romagna	Forlì-Cesena	0,000184725868	0,000125104888	0,000213466019	0,000217957665	0,000093810022	0,000166653986	0,000212693425	0,000214838840	0,000192637879
D935	GATTEO	Emilia-Romagna	Forlì-Cesena	0,000195424924	0,000238066845	0,000148009690	0,000240434245	0,000067900390	0,000287783003	0,000166912494	0,000121622708	0,000205195267
E675	LONGIANO	Emilia-Romagna	Forlì-Cesena	0,000123226518	0,000080630594	0,000142872327	0,000217968055	0,000029028360	0,000132322572	0,000122339071	0,000387649935	0,000155553585
F097	MELDOLA	Emilia-Romagna	Forlì-Cesena	0,000188186352	0,000108821442	0,000102050844	0,000233540421	0,000041296924	0,000185789979	0,000196589371	0,000178006369	0,000178560572
F139	MERCATO SARACENO	Emilia-Romagna	Forlì-Cesena	0,000136302671	0,000065097775	0,000152182983	0,000170114317	0,000052000957	0,000148060668	0,000123416164	0,000000000000	0,000133773948
F259	MODIGLIANA	Emilia-Romagna	Forlì-Cesena	0,000099108210	0,000046323616	0,000085926223	0,000062402242	0,000000000000	0,000106712722	0,000082460045	0,000127223230	0,000081352607
F668	MONTIANO	Emilia-Romagna	Forlì-Cesena	0,000035214678	0,000020888346	0,000044913809	0,000022967771	0,000011836090	0,000035021601	0,000028992395	0,000002491749	0,000029538569
G904	PORTICO E SAN BENEDETTO	Emilia-Romagna	Forlì-Cesena	0,000030985317	0,000011190406	0,000017391363	0,000018139689	0,000007071320	0,000032998075	0,000015502341	0,000000000000	0,000020742418
H017	PREDAPPIO	Emilia-Romagna	Forlì-Cesena	0,000129788287	0,000086697466	0,000106358521	0,000114253710	0,000000000000	0,000126953987	0,000120128891	0,000127171885	0,000114038382
H034	PREMILCUORE	Emilia-Romagna	Forlì-Cesena	0,000035787821	0,000013834525	0,000021887131	0,000021360149	0,000008964543	0,000044051016	0,000016648129	0,000024805781	0,000026018136
H437	ROCCA SAN CASCIANO	Emilia-Romagna	Forlì-Cesena	0,000047591077	0,000019297351	0,000027170864	0,000044014546	0,000018372441	0,000047896056	0,000035595424	0,000000000000	0,000037595600
H542	RONCOFREDDO	Emilia-Romagna	Forlì-Cesena	0,000070024955	0,000044415451	0,000057809917	0,000048321629	0,000030774583	0,000077527779	0,000056601853	0,000000000000	0,000056345160
I027	SAN MAURO PASCOLI	Emilia-Romagna	Forlì-Cesena	0,000210807891	0,000214528099	0,000191357910	0,000261537364	0,000075264550	0,000222674977	0,000229979543	0,000132302476	0,000218240079
I310	SANTA SOFIA	Emilia-Romagna	Forlì-Cesena	0,000104820553	0,000051072217	0,000091416738	0,000105095397	0,000025150592	0,000114103545	0,000077109325	0,000060124874	0,000092608184
I444	SARSINA	Emilia-Romagna	Forlì-Cesena	0,000081664841	0,000048506535	0,000078847934	0,000053518129	0,000041957939	0,000113436172	0,000065055084	0,000000000000	0,000069484322
I472	SAVIGNANO SUL RUBICONE	Emilia-Romagna	Forlì-Cesena	0,000318470938	0,000315476456	0,000250585152	0,000410250636	0,000147285433	0,000331081023	0,000390649605	0,000297387384	0,000337933921
I779	SOGLIANO AL RUBICONE	Emilia-Romagna	Forlì-Cesena	0,000073920471	0,000046484728	0,000101452803	0,000040194247	0,000026519554	0,000103572118	0,000055758522	0,000025004338	0,000065368584
L361	TREDOZIO	Emilia-Romagna	Forlì-Cesena	0,000038761710	0,000016428568	0,000022674558	0,000022246920	0,000000000000	0,000040689811	0,000023593644	0,000037880007	0,000027882432
L764	VERGHERETO	Emilia-Romagna	Forlì-Cesena	0,000068420626	0,000031541371	0,000046064853	0,000041996865	0,000025847781	0,000084418187	0,000035473091	0,000000000000	0,000049841027
A713	BASTIGLIA	Emilia-Romagna	Modena	0,000074196645	0,000052717203	0,000090171820	0,000076172066	0,000028358433	0,000065519290	0,000069685587	0,000124463900	0,000074164864
A959	BOMPORTO	Emilia-Romagna	Modena	0,000176015631	0,000152982339	0,000240382594	0,000232218102	0,000064701138	0,000165691452	0,000184653772	0,000310754725	0,000198956930
B539	CAMPOGALLIANO	Emilia-Romagna	Modena	0,000166058793	0,000136943883	0,000154699523	0,000228983766	0,000071708794	0,000163272762	0,000163876507	0,000388945536	0,000183731152
B566	CAMPOSANTO	Emilia-Romagna	Modena	0,000064435642	0,000030034204	0,000065028045	0,000078472104	0,000011615399	0,000068890988	0,000057266514	0,000094529865	0,000064880648
B819	CARPI	Emilia-Romagna	Modena	0,001270605933	0,001146126789	0,001155569551	0,001149635780	0,000548974146	0,001114320094	0,001743437649	0,003208230540	0,001316395229
C107	CASTELFRANCO EMILIA	Emilia-Romagna	Modena	0,000557708145	0,000488822196	0,000622970563	0,000521771375	0,000173828834	0,000492573909	0,000728907542	0,001072167141	0,000576520936
C242	CASTELNUOVO RANGONE	Emilia-Romagna	Modena	0,000256071825	0,000190328880	0,000308838025	0,000355246414	0,000099713299	0,000241262348	0,000314588040	0,000510525717	0,000295014210
C287	CASTELVETRO DI MODENA	Emilia-Romagna	Modena	0,000225791616	0,000176095131	0,000220325734	0,000244350762	0,000084936076	0,000198205030	0,000222226120	0,000224229824	0,000217714559
C398	CAVEZZO	Emilia-Romagna	Modena	0,000131312347	0,000098613858	0,000129222882	0,000160013356	0,000043073219	0,000127340591	0,000133568077	0,000374543085	0,000142839048
C951	CONCORDIA SULLA SECCHIA	Emilia-Romagna	Modena	0,000158919781	0,000086807322	0,000157488370	0,000175921499	0,000170676549	0,000154055825	0,000173039575	0,000292771861	0,000164997835
D486	FANANO	Emilia-Romagna	Modena	0,000092887829	0,000034690927	0,000061431411	0,000059854194	0,000037586126	0,000107224859	0,000056072021	0,000045678424	0,000069660550
D599	FINALE EMILIA	Emilia-Romagna	Modena	0,000294491863	0,000196577642	0,000282188216	0,000281019000	0,000155444019	0,000250810527	0,000339031898	0,000372549509	0,000281824239
D607	FIORANO MODENESE	Emilia-Romagna	Modena	0,000305584560	0,000275182115	0,000344760689	0,000422325540	0,000118122531	0,000290806969	0,000365425169	0,000636080486	0,000351878854
D617	FIUMALBO	Emilia-Romagna	Modena	0,000051500578	0,000018253149	0,000031326319	0,000020597008	0,000021128320	0,000048283443	0,000020452463	0,000010912347	0,000031468770
D711	FORMIGINE	Emilia-Romagna	Modena	0,000593917448	0,000462726388	0,000676383882	0,000632910319	0,000253645644	0,000538951003	0,000747772207	0,001385845170	0,000640928229
D783	FRASSINORO	Emilia-Romagna	Modena	0,000068050559	0,000030155976	0,000050232802	0,000034218288	0,000031584883	0,000085362787	0,000037010638	0,000020083241	0,000049594874
E264	GUIGLIA	Emilia-Romagna	Modena	0,000088334434	0,000062663655	0,000077680812	0,000085538743	0,000044573165	0,000098030464	0,000071874487	0,000034292012	0,000079990115
E426	LAMA MOCOGNO	Emilia-Romagna	Modena	0,000081994182	0,000035647379	0,000075467344	0,000074045881	0,000035041798	0,000100351591	0,000053688967	0,000040759955	0,000071428219
E904	MARANELLO	Emilia-Romagna	Modena	0,000325379491	0,000263843535	0,000394757823	0,000405868329	0,000142557272	0,000302986149	0,000379203123	0,000768961986	0,000367257806
E905	MARANO SUL PANARO	Emilia-Romagna	Modena	0,000098558329	0,000077064204	0,000107247351	0,000091644317	0,000033523307	0,000104387389	0,000088483156	0,000057312808	0,000092280374
F087	MEDOLLA	Emilia-Romagna	Modena	0,000127087782	0,000062814299	0,000106144914	0,000130712174	0,000104918222	0,000116314287	0,000112659077	0,000355054470	0,000125751553
F240	MIRANDOLA	Emilia-Romagna	Modena	0,000448108391	0,000231610157	0,000368339667	0,000526292108	0,000208892956	0,000427053066	0,000547040322	0,000931595211	0,000465054886
F257	MODENA	Emilia-Romagna	Modena	0,003606063799	0,004318282422	0,005190500632	0,004710790124	0,007407829519	0,003224576713	0,005411786249	0,011973834975	0,004792105633
F484	MONTECRETO	Emilia-Romagna	Modena	0,000040243933	0,000015311486	0,000022501876	0,000020399131	0,000023786696	0,000037832668	0,000016969245	0,000000000000	0,000025506405
F503	MONTEFIORINO	Emilia-Romagna	Modena	0,000060517570	0,000027770847	0,000061811153	0,000036893608	0,000031618210	0,000070993560	0,000042557128	0,000026128820	0,000049202372
F642	MONTESE	Emilia-Romagna	Modena	0,000093510285	0,000045611528	0,000077143151	0,000065697224	0,000036986233	0,000116777653	0,000063372988	0,000000000000	0,000074589157
F930	NONANTOLA	Emilia-Romagna	Modena	0,000271941225	0,000198519536	0,000291394669	0,000240986890	0,000153479143	0,000235124030	0,000328701041	0,000446626207	0,000267951094
F966	NOVI DI MODENA	Emilia-Romagna	Modena	0,000183684680	0,000147721408	0,000159286808	0,000161719001	0,000075476531	0,000170948156	0,000208950016	0,000384200449	0,000178967941
G250	PALAGANO	Emilia-Romagna	Modena	0,000061649283	0,000033377385	0,000061427609	0,000035599226	0,000031025376	0,000076155930	0,000043053504	0,000000000000	0,000049129575
G393	PAVULLO NEL FRIGNANO	Emilia-Romagna	Modena	0,000358076560	0,000222986894	0,000305612294	0,000383021196	0,000176626770	0,000436833042	0,000349650871	0,000552770536	0,000359865249
G649	PIEVEPELAGO	Emilia-Romagna	Modena	0,000071933617	0,000031207558	0,000048063237	0,000048549781	0,000031870856	0,000084214992	0,000039436760	0,000028634776	0,000054286629
G789	POLINAGO	Emilia-Romagna	Modena	0,000051756921	0,000021458593	0,000038930975	0,000031460740	0,000018058996	0,000058504097	0,000031030329	0,000000000000	0,000037809636
H061	PRIGNANO SULLA SECCHIA	Emilia-Romagna	Modena	0,000084698572	0,000048263288	0,000081755162	0,000063148821	0,000000000000	0,000104879434	0,000065187030	0,000047608507	0,000072383220
H195	RAVARINO	Emilia-Romagna	Modena	0,000111528893	0,000073767644	0,000133149511	0,000112766707	0,000119137585	0,000112648599	0,000107961758	0,000295230115	0,000119401201
H303	RIOLUNATO	Emilia-Romagna	Modena	0,000032049211	0,000027604908	0,000015606089	0,000015701275	0,000010512604	0,000065666937	0,000013446390	0,000012809957	0,000026031708

Codice catastale	Denominazione	Regione	Provincia	AMMINISTRAZIONE	POLIZIA LOCALE	ISTRUZIONE PUBBLICA	RIFIUTI	TPL	TERRITORIO E VIABILITÀ	SOCIALE	ASILI NIDO	COMPLESSIVO
H794	SAN CESARIO SUL PANARO	Emilia-Romagna	Modena	0,000122297547	0,000089719679	0,000122142435	0,000124564509	0,000032050800	0,000117532608	0,000117344961	0,000374811818	0,000126665836
H835	SAN FELICE SUL PANARO	Emilia-Romagna	Modena	0,000193623755	0,000092950005	0,000185899733	0,000232829652	0,000061028131	0,000191618742	0,000217227495	0,000349076292	0,000200675164
I128	SAN POSSIDONIO	Emilia-Romagna	Modena	0,000069930635	0,000034424122	0,000061322886	0,000079242361	0,000022543587	0,000070692261	0,000065716193	0,000099005233	0,000067912933
I133	SAN PROSPERO	Emilia-Romagna	Modena	0,000104479639	0,000074577080	0,000112042779	0,000114297754	0,000015750534	0,000107077946	0,000089721036	0,000303064922	0,000109487658
I462	SASSUOLO	Emilia-Romagna	Modena	0,000740851741	0,000695587644	0,000745450424	0,000849426772	0,000358108278	0,000712272854	0,000963893132	0,001473595513	0,000810409715
I473	SAVIGNANO SUL PANARO	Emilia-Romagna	Modena	0,000157449427	0,000111076345	0,000173893260	0,000192992010	0,000169705307	0,000152284951	0,000186197772	0,000145897158	0,000170530844
F357	SERRAMAZZONI	Emilia-Romagna	Modena	0,000173553325	0,000108424668	0,000136201643	0,000147997858	0,000080290334	0,000211812316	0,000133240478	0,000092387167	0,000151207481
I689	SESTOLA	Emilia-Romagna	Modena	0,000093569659	0,000039358025	0,000045736661	0,000054867234	0,000036261269	0,000102341929	0,000042814504	0,000045792997	0,000064281362
I802	SOLIERA	Emilia-Romagna	Modena	0,000267965565	0,000212644068	0,000279786749	0,000198472043	0,000097343429	0,000264161065	0,000322619088	0,000797055075	0,000271424651
I903	SPILAMBERTO	Emilia-Romagna	Modena	0,000227995512	0,000193812013	0,000228613308	0,000245488699	0,000066053557	0,000194260299	0,000246679182	0,000286328600	0,000226549858
L885	VIGNOLA	Emilia-Romagna	Modena	0,000467042406	0,000389597635	0,000497500593	0,000516603444	0,000263855714	0,000406519215	0,000592057841	0,001284018306	0,000513876866
M183	ZOCCA	Emilia-Romagna	Modena	0,000119694673	0,000073117539	0,000088564164	0,000077094096	0,000063015255	0,000134938697	0,000093684398	0,000000000000	0,000093586299
A138	ALBARETO	Emilia-Romagna	Parma	0,000065516244	0,000024937009	0,000027379462	0,000026994409	0,000022179347	0,000077094378	0,000039290589	0,000000000000	0,000041978467
A646	BARDI	Emilia-Romagna	Parma	0,000084706806	0,000032099724	0,000030858410	0,000036468615	0,000000000000	0,000104021094	0,000047038732	0,000000000000	0,000053235166
A731	BEDONIA	Emilia-Romagna	Parma	0,000105843940	0,000043801423	0,000063518356	0,000054726479	0,000000000000	0,000124846991	0,000073227731	0,000197329875	0,000081824273
A788	BERCETO	Emilia-Romagna	Parma	0,000079150949	0,000032602385	0,000028287314	0,000043228385	0,000032875805	0,000090504135	0,000041600730	0,000000000000	0,000051898792
A987	BORE	Emilia-Romagna	Parma	0,000032934823	0,000008508292	0,000012087982	0,000013992749	0,000000000000	0,000033305499	0,000016784064	0,000000000000	0,000019206584
B042	BORGO VAL DI TARO	Emilia-Romagna	Parma	0,000167941562	0,000089138203	0,000099805739	0,000115946579	0,000062221224	0,000183095806	0,000137323203	0,000229849877	0,000137458708
B293	BUSSETO	Emilia-Romagna	Parma	0,000140805516	0,000069264987	0,000108606038	0,000147547167	0,000000000000	0,000141806955	0,000121517442	0,000191330887	0,000128490822
B408	CALESTANO	Emilia-Romagna	Parma	0,000055408310	0,000024846271	0,000034345587	0,000038497659	0,000000000000	0,000063232270	0,000036869023	0,000000000000	0,000040842294
C852	COLLECCHIO	Emilia-Romagna	Parma	0,000281877267	0,000216352460	0,000340177276	0,000332213683	0,000095453798	0,000262454310	0,000284994299	0,000646054280	0,000304528369
C904	COLORNO	Emilia-Romagna	Parma	0,000161279916	0,000112234774	0,000174870405	0,000203776515	0,000045503483	0,000144751887	0,000174988298	0,000166775996	0,000166734480
C934	COMPIANO	Emilia-Romagna	Parma	0,000034483862	0,000011010824	0,000016455980	0,000017354560	0,000000000000	0,000035251506	0,000018495115	0,000000000000	0,000021620821
D026	CORNIGLIO	Emilia-Romagna	Parma	0,000076408627	0,000023381171	0,000032248247	0,000041612985	0,000000000000	0,000091703737	0,000035124031	0,000000000000	0,000049108513
D526	FELINO	Emilia-Romagna	Parma	0,000154451376	0,000105577553	0,000187614067	0,000210345246	0,000040145596	0,000151573657	0,000150353743	0,000265973106	0,000169584949
B034	FIDENZA	Emilia-Romagna	Parma	0,000518925252	0,000284699369	0,000550078714	0,000415066116	0,000187560170	0,000476383504	0,000614557129	0,000969725536	0,000496305473
D573	FONTANELLATO	Emilia-Romagna	Parma	0,000135559346	0,000070692558	0,000133356588	0,000126557849	0,000033338165	0,000131025196	0,000124619617	0,000172550299	0,000124984296
D685	FONTEVIVO	Emilia-Romagna	Parma	0,000101150427	0,000048368559	0,000128445314	0,000099567760	0,000026000006	0,000105604094	0,000094530338	0,000202487182	0,000102229437
D728	FORNOVO DI TARO	Emilia-Romagna	Parma	0,000122830921	0,000076649632	0,000092126250	0,000095155591	0,000060383045	0,000118715221	0,000124886523	0,000225704374	0,000110552336
E438	LANGHIRANO	Emilia-Romagna	Parma	0,000195407370	0,000140151209	0,000229219172	0,000264864416	0,000085302539	0,000221822203	0,000200165086	0,000239189282	0,000216412907
E547	LESIGNANO DE' BAGNI	Emilia-Romagna	Parma	0,000093090868	0,000043917480	0,000103029927	0,000123260192	0,000034851399	0,000105804739	0,000077641128	0,000135707732	0,000098124763
F082	MEDESANO	Emilia-Romagna	Parma	0,000212201487	0,000107932700	0,000175203901	0,000195528799	0,000089042213	0,000199690530	0,000214953403	0,000308330626	0,000194663010
F174	MEZZANI	Emilia-Romagna	Parma	0,000059265908	0,000038306659	0,000062927070	0,000055005176	0,000000000000	0,000051898792	0,000054217045	0,000000000000	0,000051367006
F340	MONCHIO DELLE CORTI	Emilia-Romagna	Parma	0,000040537507	0,000012888789	0,000015895199	0,000021146401	0,000000000000	0,000041472952	0,000019349771	0,000000000000	0,000024832719
F473	MONTECHIARUGOLO	Emilia-Romagna	Parma	0,000202552816	0,000146274098	0,000192864451	0,000266443995	0,000089280943	0,000191510646	0,000200818822	0,000386152842	0,000215595169
F882	NEVIANO DEGLI ARDUINI	Emilia-Romagna	Parma	0,000095844350	0,000038588115	0,000088925051	0,000081086528	0,000000000000	0,000118067532	0,000067090229	0,000051584569	0,000081664340
F914	NOCETO	Emilia-Romagna	Parma	0,000238705818	0,000186651740	0,000208851486	0,000325407252	0,000095575779	0,000228195974	0,000265732541	0,000470589935	0,000260161824
G255	PALANZANO	Emilia-Romagna	Parma	0,000041437159	0,000018856909	0,000018001189	0,000029228307	0,000000000000	0,000049912922	0,000023651508	0,000000000000	0,000029462317
G337	PARMA	Emilia-Romagna	Parma	0,003639277956	0,004328072055	0,005294830150	0,003975252279	0,008029667289	0,003811004952	0,005546517009	0,009719788429	0,004655660340
G424	PELLEGRINO PARMENSE	Emilia-Romagna	Parma	0,000041088065	0,000013637942	0,000021565624	0,000017455237	0,000000000000	0,000047471453	0,000019810002	0,000000000000	0,000025687499
M367	POLESINE ZIBELLO	Emilia-Romagna	Parma	0,000082548316	0,000036780114	0,000053479381	0,000088458829	0,000000000000	0,000067893225	0,000049949258	0,000043899707	0,000066431118
H384	ROCCABIANCA	Emilia-Romagna	Parma	0,000062694261	0,000027021675	0,000056885648	0,000056319796	0,000000000000	0,000058552657	0,000056213788	0,000004793202	0,000054680429
H682	SALA BAGANZA	Emilia-Romagna	Parma	0,000106393945	0,000076249572	0,000106906593	0,000156460954	0,000042851405	0,000105979965	0,000091624810	0,000060551252	0,000111080200
H720	SALSOMAGGIORE TERME	Emilia-Romagna	Parma	0,000416748819	0,000218794080	0,000320512393	0,000318692000	0,000180299852	0,000398536754	0,000457956669	0,000489211541	0,000364558332
I153	SAN SECONDO PARMENSE	Emilia-Romagna	Parma	0,000105182484	0,000058381272	0,000076091063	0,000142505351	0,000035813011	0,000086836147	0,000106999630	0,000109877990	0,000103264246
M325	SISSA TRECASALI	Emilia-Romagna	Parma	0,000145525397	0,000089573557	0,000175391941	0,000177667995	0,000061165346	0,000143279979	0,000142149390	0,000217052308	0,000153451059
I803	SOLIGNANO	Emilia-Romagna	Parma	0,000051151336	0,000022788045	0,000025714175	0,000025596522	0,000000000000	0,000055780184	0,000029882752	0,000000914039	0,000033509947
I840	SORAGNA	Emilia-Romagna	Parma	0,000094458067	0,000065133039	0,000084154469	0,000088484920	0,000000000000	0,000091178368	0,000080678333	0,000104452543	0,000084753928
I845	SORBOLO	Emilia-Romagna	Parma	0,000170840276	0,000114710214	0,000173249932	0,000170580950	0,000000000000	0,000139289402	0,000182575727	0,000200255715	0,000160563628
E548	TERENZO	Emilia-Romagna	Parma	0,000041624422	0,000011827905	0,000013224442	0,000017147354	0,000000000000	0,000047467086	0,000021698747	0,000000000000	0,000024739455
L183	TIZZANO VAL PARMA	Emilia-Romagna	Parma	0,000064094911	0,000022309863	0,000059584126	0,000049476762	0,000000000000	0,000087683459	0,000038285992	0,000026364509	0,000053124855
L229	TORNOLO	Emilia-Romagna	Parma	0,000040062699	0,000016972716	0,000025434849	0,000018569645	0,000000000000	0,000043607073	0,000018908571	0,000000000000	0,000025857716
L299	TORRILE	Emilia-Romagna	Parma	0,000130967203	0,000092722274	0,000165774459	0,000124718975	0,000014847851	0,000128081513	0,000126995939	0,000362622439	0,000136250059
L346	TRAVERSETOLO	Emilia-Romagna	Parma	0,000173823321	0,000123226159	0,000180895448	0,000263957599	0,000085346851	0,000179366090	0,000167028393	0,000186259149	0,000191519654
L641	VALMOZZOLA	Emilia-Romagna	Parma	0,000028718459	0,000006519568	0,000004513661	0,000010241765	0,000000000000	0,000031912939	0,000011696767	0,000000000000	0,000015373727
L672	VARANO DE' MELEGARI	Emilia-Romagna	Parma	0,000063496807	0,000032304745	0,000046028968	0,000048279076	0,000000000000	0,000072782214	0,000045433377	0,000001454769	0,000049547272
L689	VARSI	Emilia-Romagna	Parma	0,000047092279	0,000018119215	0,000020874711	0,000025713560	0,000000000000	0,000051247237	0,000024202359	0,000000000000	0,000030309492
A067	AGAZZANO	Emilia-Romagna	Piacenza	0,000052585896	0,000024402304	0,000036523920	0,000041469470	0,000013778965	0,000050649360	0,000036031486	0,000058919075	0,000042227644
A223	ALSENO	Emilia-Romagna	Piacenza	0,000097564467	0,000046646952	0,000097847890	0,000110560106	0,000000000000	0,000097341592	0,000082672977	0,000194509031	0,000096214889

Codice catastale	Denominazione	Regione	Provincia	AMMINISTRAZIONE	POLIZIA LOCALE	ISTRUZIONE PUBBLICA	RIFIUTI	TPL	TERRITORIO E VIABILITÀ	SOCIALE	ASILI NIDO	COMPLESSIVO
A823	BESENZONE	Emilia-Romagna	Piacenza	0,000025989295	0,000010023685	0,000015472696	0,000014646454	0,000005959450	0,000025014484	0,000015975526	0,000001253073	0,000017517585
A831	BETTOLA	Emilia-Romagna	Piacenza	0,000089034221	0,000034922190	0,000036379318	0,000049401611	0,000000000000	0,000096362488	0,000054064701	0,000000000000	0,000058212672
A909	BOBBIO	Emilia-Romagna	Piacenza	0,000110141125	0,000052382460	0,000057640219	0,000065287361	0,000037865564	0,000110528855	0,000068582841	0,000000000000	0,000075576807
B025	BORGONOVO VAL TIDONE	Emilia-Romagna	Piacenza	0,000149463257	0,000096255971	0,000119588300	0,000127244304	0,000046601905	0,000127711796	0,000154957637	0,000198261396	0,000132863745
B332	CADEO	Emilia-Romagna	Piacenza	0,000118032847	0,000084357346	0,000100568116	0,000119766560	0,000000000000	0,000101514222	0,000105164737	0,000041297105	0,000103137122
B405	CALENDASCO	Emilia-Romagna	Piacenza	0,000052819475	0,000025935257	0,000046287550	0,000053801547	0,000009245302	0,000055816092	0,000042480247	0,000004106804	0,000046039109
B479	CAMINATA	Emilia-Romagna	Piacenza	0,000012855843	0,000002077605	0,000001656989	0,000005885622	0,000002615860	0,000007639187	0,000004895365	0,000000000000	0,000006227528
B643	CAORSO	Emilia-Romagna	Piacenza	0,000093768902	0,000059330612	0,000082443496	0,000093207165	0,000026246369	0,000090167878	0,000087223529	0,000111700301	0,000087015952
B812	CARPANETO PIACENTINO	Emilia-Romagna	Piacenza	0,000150579296	0,000088715566	0,000102265049	0,000142591258	0,000041201230	0,000141192802	0,000130684752	0,000011553233	0,000124927838
C261	CASTEL SAN GIOVANNI	Emilia-Romagna	Piacenza	0,000251132680	0,000197487950	0,000248847253	0,000355971394	0,000120840521	0,000226762390	0,000311528434	0,000399880511	0,000282995284
C145	CASTELL'ARQUATO	Emilia-Romagna	Piacenza	0,000108657041	0,000048299380	0,000082350013	0,000095136443	0,000034155382	0,000101727776	0,000085730693	0,000102746401	0,000090966156
C288	CASTELVETRO PIACENTINO	Emilia-Romagna	Piacenza	0,000107138015	0,000075912758	0,000100495709	0,000113058623	0,000023473297	0,000089695868	0,000100753584	0,000127168395	0,000100595017
C513	CERIGNALE	Emilia-Romagna	Piacenza	0,000014763602	0,000002246436	0,000000952706	0,000003418369	0,000000000000	0,000015338442	0,000002931152	0,000000000000	0,000006608902
C838	COLI	Emilia-Romagna	Piacenza	0,000039474301	0,000014141903	0,000012523400	0,000017960403	0,000000000000	0,000046706967	0,000018114604	0,000000000000	0,000023978432
D054	CORTE BRUGNATELLA	Emilia-Romagna	Piacenza	0,000028557051	0,000009939290	0,000009540374	0,000013596233	0,000000000000	0,000028500980	0,000011651606	0,000000000000	0,000016642577
D061	CORTEMAGGIORE	Emilia-Romagna	Piacenza	0,000093235697	0,000064964139	0,000074600563	0,000079435204	0,000032095300	0,000082218576	0,000085474424	0,000008065916	0,000077490136
D502	FARINI	Emilia-Romagna	Piacenza	0,000059511599	0,000019428466	0,000017382353	0,000029366699	0,000015691747	0,000064199100	0,000028949563	0,000000000000	0,000036244542
D555	FERRIERE	Emilia-Romagna	Piacenza	0,000069514637	0,000020604288	0,000020921481	0,000029584900	0,000000000000	0,000087882732	0,000029160448	0,000000000000	0,000041652008
D611	FIORENZUOLA D'ARDA	Emilia-Romagna	Piacenza	0,000297748351	0,000206574589	0,000228578276	0,000289322512	0,000088298433	0,000283766038	0,000351267003	0,000347013795	0,000281239369
D958	GAZZOLA	Emilia-Romagna	Piacenza	0,000055058224	0,000025732910	0,000037985312	0,000054319629	0,000007573915	0,000051441138	0,000034041381	0,000007273847	0,000046319750
E114	GOSSOLENGO	Emilia-Romagna	Piacenza	0,000102701632	0,000063924400	0,000099361793	0,000084289797	0,000015491419	0,000086857141	0,000090500951	0,000140025234	0,000084944860
E132	GRAGNANO TREBBIENSE	Emilia-Romagna	Piacenza	0,000083287765	0,000047054118	0,000072403971	0,000081829653	0,000014553157	0,000070763856	0,000073219109	0,000205266292	0,000078679662
E196	GROPPARELLO	Emilia-Romagna	Piacenza	0,000063491486	0,000026280729	0,000030484621	0,000038647792	0,000000000000	0,000062454050	0,000043824588	0,000000000000	0,000042947607
E726	LUGAGNANO VAL D'ARDA	Emilia-Romagna	Piacenza	0,000092520020	0,000043584036	0,000079551036	0,000069854702	0,000000000000	0,000087183008	0,000073266164	0,000044987895	0,000073621960
F671	MONTICELLI D'ONGINA	Emilia-Romagna	Piacenza	0,000110775217	0,000072864327	0,000075597852	0,000112840407	0,000031904334	0,000092664710	0,000101637029	0,000067901275	0,000096138775
F724	MORFASSO	Emilia-Romagna	Piacenza	0,000044890952	0,000013092347	0,000018734750	0,000022170015	0,000000000000	0,000051368794	0,000021798573	0,000017335338	0,000028721879
F885	NIBBIANO	Emilia-Romagna	Piacenza	0,000058588070	0,000026487739	0,000034319430	0,000047811928	0,000000000000	0,000056741633	0,000042290108	0,000005929811	0,000044093517
G195	OTTONE	Emilia-Romagna	Piacenza	0,000035797413	0,000009924897	0,000014042693	0,000013815218	0,000000000000	0,000040935116	0,000011151967	0,000000000000	0,000020358457
G399	PECORARA	Emilia-Romagna	Piacenza	0,000034546908	0,000009193524	0,000008574220	0,000012546727	0,000008920072	0,000033407947	0,000016627098	0,000000000000	0,000019007329
G535	PIACENZA	Emilia-Romagna	Piacenza	0,002014510191	0,001935734840	0,002440483682	0,002633047452	0,002887867098	0,001810490536	0,002687828870	0,004337106646	0,002405878026
G557	PIANELLO VAL TIDONE	Emilia-Romagna	Piacenza	0,000055958846	0,000025490449	0,000037377554	0,000054223455	0,000024855170	0,000052858458	0,000042202265	0,000068727311	0,000048177340
G696	PIOZZANO	Emilia-Romagna	Piacenza	0,000026515481	0,000007034064	0,000005350080	0,000011631356	0,000009122026	0,000030781126	0,000010545705	0,000000000000	0,000015387116
G747	PODENZANO	Emilia-Romagna	Piacenza	0,000165472335	0,000104818594	0,000128431504	0,000205566132	0,000000000000	0,000170998150	0,000152576467	0,000165349444	0,000160360090
G842	PONTE DELL'OLIO	Emilia-Romagna	Piacenza	0,000106525168	0,000047300319	0,000063402179	0,000097514852	0,000023232061	0,000099532052	0,000090444577	0,000068837616	0,000087197870
G852	PONTENURE	Emilia-Romagna	Piacenza	0,000125652852	0,000076393493	0,000099308678	0,000128958458	0,000000000000	0,000099989723	0,000108557844	0,000018665982	0,000105609494
H350	RIVERGARO	Emilia-Romagna	Piacenza	0,000143324953	0,000083070226	0,000108423473	0,000182567501	0,000035360658	0,000129561765	0,000125754072	0,000108731092	0,000135383698
H593	ROTTOFRENO	Emilia-Romagna	Piacenza	0,000209626792	0,000134996821	0,000242590092	0,000196510814	0,000038027533	0,000165321352	0,000238105780	0,000310193707	0,000202328241
H887	SAN GIORGIO PIACENTINO	Emilia-Romagna	Piacenza	0,000113008165	0,000068696493	0,000082474287	0,000118112323	0,000000000000	0,000107285340	0,000092005157	0,000078250005	0,000098655826
G788	SAN PIETRO IN CERRO	Emilia-Romagna	Piacenza	0,000025527764	0,000012178323	0,000017710599	0,000013964789	0,000005678352	0,000023482911	0,000014967019	0,000000000000	0,000017294928
I434	SARMATO	Emilia-Romagna	Piacenza	0,000055014811	0,000039456414	0,000043983761	0,000051594729	0,000024496355	0,000052784105	0,000050290568	0,000029649026	0,000048709984
L348	TRAVO	Emilia-Romagna	Piacenza	0,000067223299	0,000026169880	0,000028632006	0,000049445574	0,000017853733	0,000067529591	0,000036554027	0,000070863558	0,000049219246
L772	VERNASCA	Emilia-Romagna	Piacenza	0,000066706138	0,000025836298	0,000052473836	0,000033604080	0,000024872406	0,000068131272	0,000039131918	0,000044584826	0,000047895778
L897	VIGOLZONE	Emilia-Romagna	Piacenza	0,000087287273	0,000047679141	0,000055557422	0,000127957623	0,000000000000	0,000085857695	0,000066534444	0,000043945894	0,000083073641
L980	VILLANOVA SULL'ARDA	Emilia-Romagna	Piacenza	0,000041636891	0,000024166295	0,000027333719	0,000025682954	0,000007127295	0,000044193078	0,000033595387	0,000000000000	0,000031038240
M165	ZERBA	Emilia-Romagna	Piacenza	0,000013642553	0,000001422752	0,000001005301	0,000002693353	0,000000000000	0,000011675195	0,000002118544	0,000000000000	0,000005539523
L848	ZIANO PIACENTINO	Emilia-Romagna	Piacenza	0,000059581816	0,000021332447	0,000041403511	0,000040994992	0,000000000000	0,000051037490	0,000048283266	0,000000000000	0,000042944473
A191	ALFONSINE	Emilia-Romagna	Ravenna	0,000233300600	0,000177235401	0,000204966417	0,000257090420	0,000079797300	0,000219278005	0,000266300127	0,000558882352	0,000242691862
A547	BAGNACAVALLO	Emilia-Romagna	Ravenna	0,000309510547	0,000256811899	0,000282678056	0,000348296107	0,000136222792	0,000321970830	0,000377424588	0,001091174744	0,000349241354
A551	BAGNARA DI ROMAGNA	Emilia-Romagna	Ravenna	0,000046212908	0,000035723859	0,000055384051	0,000043917356	0,000013680321	0,000041459148	0,000039899799	0,000111094203	0,000046236714
B188	BRISIGHELLA	Emilia-Romagna	Ravenna	0,000171772460	0,000105623947	0,000137788483	0,000117125246	0,000000000000	0,000180729840	0,000154350831	0,000000000000	0,000135681524
B982	CASOLA VALSENIO	Emilia-Romagna	Ravenna	0,000067170935	0,000047248794	0,000050628654	0,000050892062	0,000019402005	0,000085757230	0,000048031275	0,000148019389	0,000061186703
C065	CASTEL BOLOGNESE	Emilia-Romagna	Ravenna	0,000175746620	0,000130216983	0,000166781967	0,000179536287	0,000000000000	0,000148894698	0,000190015199	0,000362871796	0,000172874943
C553	CERVIA	Emilia-Romagna	Ravenna	0,000966749705	0,000955574192	0,000469281339	0,001183762520	0,000329515906	0,000990421693	0,000686233719	0,000439096506	0,000878098351
C963	CONSELICE	Emilia-Romagna	Ravenna	0,000175594183	0,000127689724	0,000189192667	0,000211504157	0,000093419684	0,000176144574	0,000204707679	0,000508185584	0,000198066313
D121	COTIGNOLA	Emilia-Romagna	Ravenna	0,000139530007	0,000119965010	0,000143815756	0,000162098505	0,000057732332	0,000132586737	0,000140450218	0,000367201761	0,000150261662
D458	FAENZA	Emilia-Romagna	Ravenna	0,001122716564	0,000971763089	0,001006145408	0,001252555819	0,000519529514	0,001098586425	0,001436291126	0,001658602685	0,001172686071
D829	FUSIGNANO	Emilia-Romagna	Ravenna	0,000147811203	0,000108885572	0,000143808712	0,000154850819	0,000053458998	0,000133247074	0,000165401617	0,000384557234	0,000153452709
E730	LUGO	Emilia-Romagna	Ravenna	0,000619409240	0,000571232239	0,000604011926	0,000598520684	0,000309246952	0,000633724104	0,000784842137	0,001228453169	0,000648708014
F029	MASSA LOMBARDA	Emilia-Romagna	Ravenna	0,000188405574	0,000149154866	0,000284834563	0,000242420491	0,000079063157	0,000162887448	0,000218857892	0,000710524312	0,000230505114

Codice catastale	Denominazione	Regione	Provincia	AMMINISTRAZIONE	POLIZIA LOCALE	ISTRUZIONE PUBBLICA	RIFIUTI	TPL	TERRITORIO E VIABILITÀ	SOCIALE	ASILI NIDO	COMPLESSIVO
H199	RAVENNA	Emilia-Romagna	Ravenna	0,003239545433	0,003789583529	0,004594985062	0,004015692325	0,006091917155	0,003457856915	0,004288471208	0,005385815469	0,004000178974
H302	RIOLO TERME	Emilia-Romagna	Ravenna	0,000113728243	0,000091844771	0,000094109934	0,000100565305	0,000063625555	0,000113731143	0,000114673593	0,000240379996	0,000109992225
H642	RUSSI	Emilia-Romagna	Ravenna	0,000231355510	0,000182093393	0,000194720319	0,000285296008	0,000104728278	0,000206944272	0,000261427613	0,000591662184	0,000248307715
I196	SANT'AGATA SUL SANTERNO	Emilia-Romagna	Ravenna	0,000054754775	0,000048663779	0,000061411631	0,000074060776	0,000014305395	0,000053544852	0,000049813782	0,000264477386	0,000066416576
I787	SOLAROLO	Emilia-Romagna	Ravenna	0,000089435937	0,000057143013	0,000080937249	0,000077656480	0,000000000000	0,000079114229	0,000082932303	0,000165257160	0,000081189398
A162	ALBINEA	Emilia-Romagna	Reggio nell'Emilia	0,000155835551	0,000111286974	0,000223124601	0,000305046108	0,000077083596	0,000162310075	0,000160128027	0,000448905634	0,000212040365
A573	BAGNOLO IN PIANO	Emilia-Romagna	Reggio nell'Emilia	0,000155449930	0,000138192304	0,000180434426	0,000216901993	0,000050312747	0,000151884744	0,000175683796	0,000325353991	0,000181228198
A586	BAISO	Emilia-Romagna	Reggio nell'Emilia	0,000078368926	0,000047407593	0,000061251689	0,000059774728	0,000039592785	0,000094647302	0,000063325202	0,000060516615	0,000067526098
A850	BIBBIANO	Emilia-Romagna	Reggio nell'Emilia	0,000178193136	0,000133912373	0,000219511892	0,000265569498	0,000055785470	0,000175336682	0,000200765366	0,000355083303	0,000208704407
A988	BORETTO	Emilia-Romagna	Reggio nell'Emilia	0,000092662025	0,000069765701	0,000083457139	0,000130856319	0,000037705549	0,000084954998	0,000092910490	0,000106724715	0,000097320623
B156	BRESCELLO	Emilia-Romagna	Reggio nell'Emilia	0,000100970326	0,000078165855	0,000081593138	0,000174572167	0,000019502182	0,000102786284	0,000095157205	0,000178375902	0,000115364294
B328	CADELBOSCO DI SOPRA	Emilia-Romagna	Reggio nell'Emilia	0,000178541363	0,000159744138	0,000166751281	0,000212586094	0,000069187591	0,000165823904	0,000183534650	0,000319948087	0,000185545936
B499	CAMPAGNOLA EMILIA	Emilia-Romagna	Reggio nell'Emilia	0,000102898756	0,000068313639	0,000080773190	0,000130710436	0,000030424309	0,000090125122	0,000102644670	0,000324767439	0,000109466580
B502	CAMPEGINE	Emilia-Romagna	Reggio nell'Emilia	0,000096161364	0,000069366914	0,000153271894	0,000126071582	0,000032730065	0,000083450844	0,000091063110	0,000212252676	0,000109742327
C569	CANOSSA	Emilia-Romagna	Reggio nell'Emilia	0,000083281478	0,000057298941	0,000067736544	0,000082710790	0,000031368415	0,000092992738	0,000067934249	0,000041259275	0,000075210827
B825	CARPINETI	Emilia-Romagna	Reggio nell'Emilia	0,000101310515	0,000050795395	0,000090647035	0,000102251367	0,000045848111	0,000136504348	0,000074783864	0,000072598627	0,000094923560
B893	CASALGRANDE	Emilia-Romagna	Reggio nell'Emilia	0,000320850916	0,000268298011	0,000464118045	0,000433142856	0,000107914994	0,000308230287	0,000400199368	0,000550893651	0,000380996371
B967	CASINA	Emilia-Romagna	Reggio nell'Emilia	0,000103365669	0,000056187728	0,000055694991	0,000078521544	0,000041152181	0,000120274325	0,000082307149	0,000000000000	0,000080862882
C141	CASTELLARANO	Emilia-Romagna	Reggio nell'Emilia	0,000251511758	0,000187463029	0,000286966575	0,000301001485	0,000000000000	0,000240325489	0,000295393355	0,000503949159	0,000275354957
C218	CASTELNOVO DI SOTTO	Emilia-Romagna	Reggio nell'Emilia	0,000146392154	0,000109631495	0,000095620547	0,000225643102	0,000040245884	0,000135808981	0,000146133897	0,000210940675	0,000154862957
C219	CASTELNOVO NE' MONTI	Emilia-Romagna	Reggio nell'Emilia	0,000228758394	0,000171621252	0,000216795202	0,000207411520	0,000159503559	0,000278497416	0,000224574844	0,000188836422	0,000220349629
C405	CAVRIAGO	Emilia-Romagna	Reggio nell'Emilia	0,000176890677	0,000120034951	0,000150249071	0,000457876860	0,000065310145	0,000153576492	0,000189987339	0,000360490518	0,000242526526
D037	CORREGGIO	Emilia-Romagna	Reggio nell'Emilia	0,000453206475	0,000399661828	0,000563956250	0,000685667785	0,000193895979	0,000428812628	0,000576926743	0,001391166192	0,000566220633
D450	FABBRICO	Emilia-Romagna	Reggio nell'Emilia	0,000123742109	0,000082439813	0,000119107197	0,000146915542	0,000049209595	0,000094343824	0,000123431453	0,000262693216	0,000125352657
D934	GATTATICO	Emilia-Romagna	Reggio nell'Emilia	0,000108653408	0,000079767726	0,000155620292	0,000154394506	0,000036486576	0,000109418496	0,000103755770	0,000070598169	0,000120122835
E232	GUALTIERI	Emilia-Romagna	Reggio nell'Emilia	0,000118239547	0,000092692535	0,000104111442	0,000172347771	0,000049147877	0,000105953625	0,000117769457	0,000191502737	0,000127276351
E253	GUASTALLA	Emilia-Romagna	Reggio nell'Emilia	0,000280215330	0,000218445259	0,000212153127	0,000406855144	0,000118915083	0,000242272153	0,000342942051	0,000287873528	0,000297571573
E772	LUZZARA	Emilia-Romagna	Reggio nell'Emilia	0,000161941989	0,000122598556	0,000143876599	0,000273787940	0,000059747784	0,000140945637	0,000174695893	0,000253725251	0,000184370259
F463	MONTECCHIO EMILIA	Emilia-Romagna	Reggio nell'Emilia	0,000189589378	0,000143221112	0,000224829815	0,000262635319	0,000059873708	0,000178241170	0,000217350606	0,000505549421	0,000220493753
F960	NOVELLARA	Emilia-Romagna	Reggio nell'Emilia	0,000246194235	0,000182553550	0,000218524420	0,000317996909	0,000091452504	0,000222014420	0,000292081884	0,000395517476	0,000260486900
G947	POVIGLIO	Emilia-Romagna	Reggio nell'Emilia	0,000132953012	0,000100931866	0,000118018045	0,000187753164	0,000057757090	0,000121618746	0,000132858302	0,000460219187	0,000151795905
H122	QUATTRO CASTELLA	Emilia-Romagna	Reggio nell'Emilia	0,000239718016	0,000164445477	0,000226431374	0,000337050448	0,000095040808	0,000235313848	0,000268080971	0,000449021220	0,000264504094
H223	REGGIO NELL'EMILIA	Emilia-Romagna	Reggio nell'Emilia	0,003103374924	0,003600862274	0,004842289758	0,004485522261	0,004545533046	0,003339752386	0,004752730789	0,009297903238	0,004269132894
H225	REGGIOLO	Emilia-Romagna	Reggio nell'Emilia	0,000164514750	0,000126973722	0,000135298938	0,000302566664	0,000055969854	0,000139985461	0,000176756282	0,000206695635	0,000189441057
H298	RIO SALICETO	Emilia-Romagna	Reggio nell'Emilia	0,000106778077	0,000084666227	0,000082240888	0,000134487489	0,000044421034	0,000096452312	0,000112504171	0,000182183878	0,000109453152
H500	ROLO	Emilia-Romagna	Reggio nell'Emilia	0,000073190534	0,000058252665	0,000055625714	0,000114453009	0,000033224606	0,000071024297	0,000072734195	0,000120358883	0,000080492424
H628	RUBIERA	Emilia-Romagna	Reggio nell'Emilia	0,000258857585	0,000216500770	0,000340229985	0,000437695214	0,000070198934	0,000233551074	0,000309259245	0,000557631329	0,000327513390
I011	SAN MARTINO IN RIO	Emilia-Romagna	Reggio nell'Emilia	0,000135595710	0,000103971522	0,000117806488	0,000182330442	0,000016520702	0,000122459028	0,000149110975	0,000577101111	0,000157163721
I123	SAN POLO D'ENZA	Emilia-Romagna	Reggio nell'Emilia	0,000114392614	0,000078592682	0,000111517502	0,000215462914	0,000045569499	0,000119649335	0,000112922996	0,000000000000	0,000130735487
I342	SANT'ILARIO D'ENZA	Emilia-Romagna	Reggio nell'Emilia	0,000194451549	0,000151234316	0,000296244692	0,000317410424	0,000074201867	0,000178355343	0,000239372708	0,000553900143	0,000251118443
I496	SCANDIANO	Emilia-Romagna	Reggio nell'Emilia	0,000456333622	0,000374335537	0,000462682392	0,000557391054	0,000208023415	0,000421385229	0,000571159920	0,000941828334	0,000525060342
L184	TOANO	Emilia-Romagna	Reggio nell'Emilia	0,000097084003	0,000059998808	0,000098576212	0,000094561457	0,000060109111	0,000125804037	0,000080636653	0,000008330610	0,000091038972
M364	VENTASSO	Emilia-Romagna	Reggio nell'Emilia	0,000172184396	0,000066611188	0,000103610860	0,000113227268	0,000068229747	0,000182585676	0,000081498104	0,000000000000	0,000119740737
L815	VETTO	Emilia-Romagna	Reggio nell'Emilia	0,000053215164	0,000032460101	0,000026562815	0,000045982110	0,000000000000	0,000070836777	0,000037425170	0,000034539373	0,000044267482
L820	VEZZANO SUL CROSTOLO	Emilia-Romagna	Reggio nell'Emilia	0,000087189111	0,000056100944	0,000069291353	0,000101000363	0,000035822117	0,000089664462	0,000074728383	0,000000000000	0,000079675259
L831	VIANO	Emilia-Romagna	Reggio nell'Emilia	0,000072800299	0,000048704877	0,000060230936	0,000066782129	0,000023200315	0,000078920826	0,000058220171	0,000082419488	0,000065649778
L969	VILLA MINOZZO	Emilia-Romagna	Reggio nell'Emilia	0,000116033159	0,000044668359	0,000049086020	0,000073245811	0,000053870933	0,000142728638	0,000075428318	0,000052140685	0,000084989513
A747	BELLARIA-IGEA MARINA	Emilia-Romagna	Rimini	0,000532254020	0,000573461257	0,000354005568	0,000566721845	0,000158794703	0,000681323846	0,000417095724	0,000581429551	0,000519109105
C080	CASTELDELCI	Emilia-Romagna	Rimini	0,000021151454	0,000005946272	0,000003153124	0,000005350717	0,000004282127	0,000026973929	0,000007315023	0,000000000000	0,000011253308
C357	CATTOLICA	Emilia-Romagna	Rimini	0,000485560704	0,000529642015	0,000369834697	0,000483999089	0,000155272109	0,000531481101	0,000397618647	0,000481815374	0,000456792760
D004	CORIANO	Emilia-Romagna	Rimini	0,000187304887	0,000137729554	0,000156876099	0,000261196835	0,000069087057	0,000203507218	0,000205143152	0,000182811461	0,000192674531
D961	GEMMANO	Emilia-Romagna	Rimini	0,000027812295	0,000009925163	0,000018029367	0,000016854427	0,000010827837	0,000034257948	0,000020166972	0,000000000000	0,000020708163
E838	MAIOLO	Emilia-Romagna	Rimini	0,000023132960	0,000012510533	0,000017356631	0,000007911224	0,000005871781	0,000028414835	0,000014556743	0,000000000000	0,000015920960
F244	MISANO ADRIATICO	Emilia-Romagna	Rimini	0,000336309032	0,000327155415	0,000289437312	0,000405916970	0,000103984335	0,000387298805	0,000255715492	0,000446766879	0,000340126103
F346	MONDAINO	Emilia-Romagna	Rimini	0,000032481868	0,000015516560	0,000038760098	0,000023364778	0,000019755457	0,000037673693	0,000025394768	0,000000000000	0,000027885061
F502	MONTEFIORE CONCA	Emilia-Romagna	Rimini	0,000044940969	0,000017330300	0,000034750072	0,000027833238	0,000019500529	0,000053301233	0,000033684647	0,000000000000	0,000034383647
F523	MONTEGRIDOLFO	Emilia-Romagna	Rimini	0,000023710401	0,000010513766	0,000026537194	0,000016311301	0,000010410021	0,000025556703	0,000017025762	0,000000000000	0,000019290147
M368	MONTESCUDO-MONTE COLOMBO	Emilia-Romagna	Rimini	0,000118221496	0,000057752670	0,000114171594	0,000086295242	0,000050847861	0,000142105583	0,000097479084	0,000221354591	0,000107966723
F715	MORCIANO DI ROMAGNA	Emilia-Romagna	Rimini	0,000124996579	0,000075053965	0,000096073153	0,000122482984	0,000061266744	0,000129008764	0,000129982426	0,000178925646	0,000118517736

Codice catastale	Denominazione	Regione	Provincia	AMMINISTRAZIONE	POLIZIA LOCALE	ISTRUZIONE PUBBLICA	RIFIUTI	TPL	TERRITORIO E VIABILITÀ	SOCIALE	ASILI NIDO	COMPLESSIVO
F137	NOVAFELTRIA	Emilia-Romagna	Rimini	0,000140673926	0,000091207062	0,000076605584	0,000129381360	0,000000000000	0,000143354556	0,000144086389	0,000191292571	0,000124487645
G433	PENNABILLI	Emilia-Romagna	Rimini	0,000069743018	0,000034108215	0,000076161242	0,000038891877	0,000035164096	0,000086429682	0,000052360546	0,000082749428	0,000059765165
M324	POGGIO TORRIANA	Emilia-Romagna	Rimini	0,000094435850	0,000076148360	0,000111973639	0,000116060111	0,000023161891	0,000098495507	0,000084616020	0,000132124911	0,000099495998
H274	RICCIONE	Emilia-Romagna	Rimini	0,001030157646	0,001084628524	0,000739688281	0,001103701366	0,000822791720	0,001149000893	0,000852502025	0,001459092310	0,001016210241
H294	RIMINI	Emilia-Romagna	Rimini	0,003359965746	0,004103299494	0,003365254571	0,003894162886	0,005883853805	0,003863591617	0,004075784787	0,004569378550	0,003838401920
H724	SALUDECIO	Emilia-Romagna	Rimini	0,000061268620	0,000034020701	0,000041224228	0,000048763487	0,000030888376	0,000071327486	0,000051869449	0,000000000000	0,000050260336
H801	SAN CLEMENTE	Emilia-Romagna	Rimini	0,000093700761	0,000049665909	0,000084398473	0,000097228516	0,000029600411	0,000104990726	0,000084040788	0,000074527694	0,000087793524
H921	SAN GIOVANNI IN MARIGNANO	Emilia-Romagna	Rimini	0,000170221103	0,000138697251	0,000185371178	0,000250125169	0,000051785854	0,000178942802	0,000174955752	0,000258542995	0,000191926446
H949	SAN LEO	Emilia-Romagna	Rimini	0,000065866776	0,000043343981	0,000040786126	0,000046382588	0,000000000000	0,000082521734	0,000052975115	0,000000000000	0,000051927580
I201	SANT'AGATA FELTRIA	Emilia-Romagna	Rimini	0,000056925547	0,000027517226	0,000038357437	0,000050322458	0,000025334277	0,000065649897	0,000038973276	0,000000000000	0,000046218045
I304	SANTARCANGELO DI ROMAGNA	Emilia-Romagna	Rimini	0,000407188392	0,000348271394	0,000375676082	0,000454801249	0,000150853610	0,000385008912	0,000486289896	0,000778827070	0,000428463877
L034	TALAMELLO	Emilia-Romagna	Rimini	0,000026678182	0,000017137282	0,000022274975	0,000020706011	0,000007535036	0,000028094369	0,000018944911	0,000000000000	0,000021409251
L797	VERUCCHIO	Emilia-Romagna	Rimini	0,000186698496	0,000136799777	0,000160938724	0,000185902992	0,000090277790	0,000183315955	0,000196142523	0,000181266386	0,000177320278
A032	ACQUAFONDATA	Lazio	Frosinone	0,000016166879	0,000002996042	0,000001427820	0,000006823243	0,000000000000	0,000018975358	0,000003752598	0,000000000000	0,000008470406
A054	ACUTO	Lazio	Frosinone	0,000043193233	0,000023664568	0,000035830522	0,000031252061	0,000000000000	0,000045948396	0,000025111516	0,000000000000	0,000032699861
A123	ALATRI	Lazio	Frosinone	0,000457074528	0,000364325274	0,000422467325	0,000330134104	0,000308636209	0,000548879216	0,000493587160	0,000229197826	0,000420126662
A244	ALVITO	Lazio	Frosinone	0,000069198684	0,000025227289	0,000035499982	0,000031612590	0,000025382649	0,000079336494	0,000037284782	0,000048483099	0,000047032561
A256	AMASENO	Lazio	Frosinone	0,000084177458	0,000044834450	0,000068190824	0,000063337951	0,000000000000	0,000085269784	0,000062407946	0,000000000000	0,000065309793
A269	ANAGNI	Lazio	Frosinone	0,000403166910	0,000361371794	0,000351968108	0,000312890507	0,000255811845	0,000431981609	0,000386408688	0,000083110830	0,000355112702
A348	AQUINO	Lazio	Frosinone	0,000088713234	0,000066671218	0,000071554911	0,000084744602	0,000032152060	0,000080324868	0,000066708959	0,000000000000	0,000073763651
A363	ARCE	Lazio	Frosinone	0,000105387070	0,000074060072	0,000059591521	0,000081362345	0,000051455489	0,000111950085	0,000070354269	0,000174943043	0,000088285705
A421	ARNARA	Lazio	Frosinone	0,000043223802	0,000024764115	0,000025911292	0,000022731907	0,000000000000	0,000039614714	0,000030714170	0,000000000000	0,000029232302
A433	ARPINO	Lazio	Frosinone	0,000157944077	0,000085371876	0,000107060271	0,000088811827	0,000104704902	0,000151506210	0,000097930167	0,000088245203	0,000115187493
A486	ATINA	Lazio	Frosinone	0,000102688462	0,000045090915	0,000068513199	0,000076112352	0,000000000000	0,000105092594	0,000058088043	0,000185366792	0,000081844019
A502	AUSONIA	Lazio	Frosinone	0,000052623303	0,000036980693	0,000047007635	0,000036427077	0,000024461654	0,000052863725	0,000031886737	0,000000000000	0,000040929423
A763	BELMONTE CASTELLO	Lazio	Frosinone	0,000022241357	0,000008836386	0,000013286186	0,000008603968	0,000000000000	0,000021319672	0,000010147507	0,000000000000	0,000013333207
A720	BOVILLE ERNICA	Lazio	Frosinone	0,000140671563	0,000082971074	0,000183733675	0,000093610275	0,000082436985	0,000175170828	0,000123777798	0,000071899247	0,000128457880
B195	BROCCOSTELLA	Lazio	Frosinone	0,000057790518	0,000033103671	0,000045853332	0,000033585166	0,000000000000	0,000055164740	0,000030577198	0,000151210127	0,000046297332
B543	CAMPOLI APPENNINO	Lazio	Frosinone	0,000046751992	0,000020556687	0,000028226650	0,000012827933	0,000000000000	0,000045217703	0,000023878065	0,000000000000	0,000027262558
B862	CASALATTICO	Lazio	Frosinone	0,000023599675	0,000005345758	0,000003863547	0,000004029904	0,000000000000	0,000021192729	0,000007187856	0,000000000000	0,000010531850
B919	CASALVIERI	Lazio	Frosinone	0,000066415455	0,000032688982	0,000034787907	0,000045789020	0,000022458888	0,000068198999	0,000033965861	0,000000000000	0,000046442433
C034	CASSINO	Lazio	Frosinone	0,000655564902	0,000488174695	0,000426020066	0,000705082847	0,000572921425	0,000643398623	0,000615304320	0,000469796968	0,000608544833
C177	CASTELLIRI	Lazio	Frosinone	0,000061426499	0,000037734490	0,000054823730	0,000047041053	0,000000000000	0,000064008440	0,000048302088	0,000000000000	0,000049514203
C223	CASTELNUOVO PARANO	Lazio	Frosinone	0,000022653888	0,000011810673	0,000019532264	0,000014474146	0,000008349793	0,000021552230	0,000009664819	0,000000000000	0,000016145665
C338	CASTRO DEI VOLSCI	Lazio	Frosinone	0,000092624888	0,000035808368	0,000046322374	0,000051598240	0,000035034019	0,000095217765	0,000070260541	0,000051113775	0,000066064316
C340	CASTROCIELO	Lazio	Frosinone	0,000088054468	0,000049046787	0,000079389779	0,000056674676	0,000000000000	0,000085500445	0,000047739607	0,000000000000	0,000064209158
C413	CECCANO	Lazio	Frosinone	0,000383338553	0,000309070473	0,000275679836	0,000289546354	0,000226588557	0,000366251636	0,000411016435	0,000000000000	0,000321677377
C479	CEPRANO	Lazio	Frosinone	0,000152822247	0,000105602272	0,000118048122	0,000134956523	0,000076429836	0,000145835459	0,000132658457	0,000138339054	0,000133796731
C545	CERVARO	Lazio	Frosinone	0,000157753773	0,000095785717	0,000091274480	0,000102605955	0,000078102699	0,000131605825	0,000093097182	0,000000000000	0,000109505201
C836	COLFELICE	Lazio	Frosinone	0,000039439711	0,000020648889	0,000029148227	0,000022604649	0,000000000000	0,000038268966	0,000023036576	0,000000000000	0,000027339433
C870	COLLE SAN MAGNO	Lazio	Frosinone	0,000025568539	0,000006990740	0,000013063893	0,000011815874	0,000007400929	0,000027909500	0,000009623097	0,000000000000	0,000015698980
C864	COLLEPARDO	Lazio	Frosinone	0,000025966006	0,000018458492	0,000015771058	0,000016505805	0,000009428700	0,000027529381	0,000012481784	0,000000000000	0,000018518542
C998	CORENO AUSONIO	Lazio	Frosinone	0,000038503908	0,000019696129	0,000033538924	0,000018682307	0,000000000000	0,000043605497	0,000023289678	0,000000000000	0,000027449111
D440	ESPERIA	Lazio	Frosinone	0,000079290791	0,000043573613	0,000076889235	0,000053452705	0,000041657241	0,000102886229	0,000052631794	0,000000000000	0,000065220460
D483	FALVATERRA	Lazio	Frosinone	0,000017923244	0,000005935683	0,000005027507	0,000008165102	0,000000000000	0,000016030587	0,000007998636	0,000000000000	0,000010031579
D539	FERENTINO	Lazio	Frosinone	0,000355691792	0,000302079800	0,000293392256	0,000396792993	0,000227496974	0,000387532920	0,000363727491	0,000275475996	0,000352538731
D591	FILETTINO	Lazio	Frosinone	0,000037959300	0,000009221288	0,000009139623	0,000016509979	0,000000000000	0,000037646879	0,000007040799	0,000000000000	0,000019749635
A310	FIUGGI	Lazio	Frosinone	0,000240542483	0,000185246544	0,000203064583	0,000268084522	0,000170648535	0,000296147069	0,000156931568	0,000295018484	0,000234723176
D667	FONTANA LIRI	Lazio	Frosinone	0,000058217212	0,000036898188	0,000039173262	0,000038929872	0,000029752917	0,000056822564	0,000036513812	0,000000000000	0,000042970440
D682	FONTECHIARI	Lazio	Frosinone	0,000033652274	0,000015356585	0,000018341509	0,000011525912	0,000000000000	0,000033701472	0,000014052079	0,000000000000	0,000019719007
D810	FROSINONE	Lazio	Frosinone	0,000832765857	0,000792475077	0,000878509605	0,001074961937	0,001369311128	0,000885845069	0,000897990246	0,000862474101	0,000930418885
D819	FUMONE	Lazio	Frosinone	0,000043052318	0,000024197566	0,000029071546	0,000025111830	0,000025371325	0,000047046184	0,000030969245	0,000000000000	0,000031988278
D881	GALLINARO	Lazio	Frosinone	0,000043319058	0,000019710533	0,000019178551	0,000019674585	0,000014545391	0,000032477473	0,000014410322	0,000000000000	0,000024447251
E057	GIULIANO DI ROMA	Lazio	Frosinone	0,000049728161	0,000026073247	0,000040897559	0,000029787297	0,000000000000	0,000050917639	0,000033390694	0,000000000000	0,000036314209
E236	GUARCINO	Lazio	Frosinone	0,000042352181	0,000018581366	0,000031407242	0,000028037468	0,000000000000	0,000044038990	0,000023849024	0,000051536494	0,000032413306
E340	ISOLA DEL LIRI	Lazio	Frosinone	0,000238893945	0,000155503448	0,000151987428	0,000162715039	0,000000000000	0,000218996169	0,000184485053	0,000106242393	0,000179640691
F620	MONTE SAN GIOVANNI CAMPANO	Lazio	Frosinone	0,000205109265	0,000144196380	0,000243914083	0,000166365676	0,000119256183	0,000225877463	0,000194453879	0,000578981935	0,000214125459
F740	MOROLO	Lazio	Frosinone	0,000052572988	0,000040288884	0,000054403564	0,000041925107	0,000032635282	0,000066540154	0,000041564898	0,000000000000	0,000048977390
G276	PALIANO	Lazio	Frosinone	0,000143779468	0,000086428441	0,000144005199	0,000112596428	0,000075159953	0,000174532203	0,000112347200	0,000125313994	0,000129039528

Codice catastale	Denominazione	Regione	Provincia	AMMINISTRAZIONE	POLIZIA LOCALE	ISTRUZIONE PUBBLICA	RIFIUTI	TPL	TERRITORIO E VIABILITÀ	SOCIALE	ASILI NIDO	COMPLESSIVO
G362	PASTENA	Lazio	Frosinone	0,000037842905	0,000015710843	0,000021258848	0,000016445853	0,000017592558	0,000039006395	0,000021133359	0,000000000000	0,000024445548
G374	PATRICA	Lazio	Frosinone	0,000063403001	0,000040484813	0,000054101397	0,000050046356	0,000000000000	0,000073607465	0,000037245736	0,000000000000	0,000050539600
G500	PESCOSOLIDO	Lazio	Frosinone	0,000042694460	0,000014841902	0,000020182519	0,000014909106	0,000000000000	0,000044336268	0,000017761609	0,000000000000	0,000024560602
G591	PICINISCO	Lazio	Frosinone	0,000040552364	0,000012919687	0,000016956982	0,000014774215	0,000012626374	0,000045019635	0,000014071090	0,000000000000	0,000023493609
G592	PICO	Lazio	Frosinone	0,000055657854	0,000031011701	0,000043722385	0,000033544335	0,000016640333	0,000051373661	0,000035774112	0,000000000000	0,000040266543
G598	PIEDIMONTE SAN GERMANO	Lazio	Frosinone	0,000110573828	0,000074173463	0,000100618618	0,000047928787	0,000000000000	0,000102826074	0,000078290849	0,000000000000	0,000077715619
G659	PIGLIO	Lazio	Frosinone	0,000090410288	0,000052210831	0,000067181318	0,000057918404	0,000000000000	0,000110625039	0,000058864441	0,000000000000	0,000068547614
G662	PIGNATARO INTERAMNA	Lazio	Frosinone	0,000048368992	0,000032253426	0,000034571225	0,000035716525	0,000010884048	0,000063045542	0,000035194722	0,000000000000	0,000039342324
G749	POFI	Lazio	Frosinone	0,000077017267	0,000037488551	0,000053266207	0,000038677228	0,000034818187	0,000072091423	0,000060667917	0,000000000000	0,000054188519
G838	PONTECORVO	Lazio	Frosinone	0,000216914636	0,000153315522	0,000160326381	0,000211374350	0,000114957575	0,000222630091	0,000225702576	0,000199413781	0,000201776233
G935	POSTA FIBRENO	Lazio	Frosinone	0,000034231398	0,000011114853	0,000016975322	0,000016091533	0,000000000000	0,000023875596	0,000015569429	0,000000000000	0,000019374917
H324	RIPI	Lazio	Frosinone	0,000096220884	0,000055586565	0,000086612796	0,000054341102	0,000046800434	0,000092519914	0,000074204352	0,000000000000	0,000072710866
H393	ROCCA D'ARCE	Lazio	Frosinone	0,000027031967	0,000009034439	0,000022355588	0,000012163896	0,000010722000	0,000023432280	0,000011401905	0,000000000000	0,000017199332
H443	ROCCASECCA	Lazio	Frosinone	0,000125593998	0,000092373395	0,000090585671	0,000082079767	0,000058472956	0,000116888684	0,000096566125	0,000000000000	0,000095435324
H779	SAN BIAGIO SARACINISCO	Lazio	Frosinone	0,000017845010	0,000002630682	0,000001797859	0,000005264322	0,000003538954	0,000029177014	0,000005077102	0,000000000000	0,000010120883
H824	SAN DONATO VAL DI COMINO	Lazio	Frosinone	0,000057196790	0,000025282686	0,000043271275	0,000029302050	0,000000000000	0,000062633203	0,000029760800	0,000000000000	0,000039052518
H880	SAN GIORGIO A LIRI	Lazio	Frosinone	0,000058811813	0,000041233096	0,000040080000	0,000074049472	0,000000000000	0,000058259796	0,000036350466	0,000131958832	0,000056897435
H917	SAN GIOVANNI INCARICO	Lazio	Frosinone	0,000064221648	0,000038922777	0,000041734063	0,000063435302	0,000000000000	0,000051280647	0,000047637027	0,000000000000	0,000050698818
I408	SAN VITTORE DEL LAZIO	Lazio	Frosinone	0,000057345213	0,000026842228	0,000053721310	0,000041877104	0,000000000000	0,000062250900	0,000031373233	0,000000000000	0,000043911894
I256	SANT'AMBROGIO SUL GARIGLIANO	Lazio	Frosinone	0,000022574229	0,000007883857	0,000014300739	0,000011294074	0,000000000000	0,000021980938	0,000011489848	0,000000000000	0,000014420189
I265	SANT'ANDREA DEL GARIGLIANO	Lazio	Frosinone	0,000032826799	0,000019150359	0,000019932165	0,000013329349	0,000000000000	0,000030967224	0,000019947842	0,000000000000	0,000020924139
I302	SANT'APOLLINARE	Lazio	Frosinone	0,000039653273	0,000020719583	0,000034398306	0,000021744081	0,000000000000	0,000037155133	0,000026876266	0,000000000000	0,000028251682
I321	SANT'ELIA FIUMERAPIDO	Lazio	Frosinone	0,000125367239	0,000079881740	0,000095269203	0,000089712874	0,000042524365	0,000113000145	0,000083913853	0,000000000000	0,000094302679
I351	SANTOPADRE	Lazio	Frosinone	0,000036660887	0,000017686767	0,000031814062	0,000015988890	0,000018515021	0,000034824564	0,000019339012	0,000000000000	0,000024846223
I669	SERRONE	Lazio	Frosinone	0,000063235524	0,000031719099	0,000072741389	0,000049154388	0,000000000000	0,000079923849	0,000039734454	0,000000000000	0,000053366561
I697	SETTEFRATI	Lazio	Frosinone	0,000027559647	0,000008579515	0,000017297920	0,000009875468	0,000009233529	0,000034521412	0,000007854230	0,000000000000	0,000017020259
I716	SGURGOLA	Lazio	Frosinone	0,000054491919	0,000025472419	0,000044013900	0,000025548915	0,000027189134	0,000052386437	0,000039003561	0,000000000000	0,000038378337
I838	SORA	Lazio	Frosinone	0,000538073299	0,000467367099	0,000348686416	0,000572102550	0,000000000000	0,000502093355	0,000471963850	0,000406885416	0,000480922032
I973	STRANGOLAGALLI	Lazio	Frosinone	0,000043998374	0,000027039815	0,000034541224	0,000025886678	0,000019720633	0,000043740842	0,000036442872	0,000000000000	0,000033437682
L009	SUPINO	Lazio	Frosinone	0,000087563793	0,000049368806	0,000063788564	0,000083539571	0,000000000000	0,000093229176	0,000067592831	0,000000000000	0,000072589047
L105	TERELLE	Lazio	Frosinone	0,000020115901	0,000006105985	0,000006312002	0,000007177376	0,000000000000	0,000019987396	0,000006592294	0,000000000000	0,000010763215
L243	TORRE CAJETANI	Lazio	Frosinone	0,000031825345	0,000016286667	0,000024150517	0,000014623569	0,000013434698	0,000034785274	0,000017214016	0,000000000000	0,000021957555
L290	TORRICE	Lazio	Frosinone	0,000081713740	0,000045875712	0,000065068778	0,000072623546	0,000056234384	0,000088656756	0,000064597365	0,000000000000	0,000069254286
L398	TREVI NEL LAZIO	Lazio	Frosinone	0,000056108378	0,000023466252	0,000028833441	0,000049565969	0,000000000000	0,000055297586	0,000024693706	0,000000000000	0,000040163200
L437	TRIVIGLIANO	Lazio	Frosinone	0,000035047150	0,000014600476	0,000031314968	0,000031938492	0,000012136628	0,000039162255	0,000020982860	0,000000000000	0,000028868453
L598	VALLECORSA	Lazio	Frosinone	0,000059367078	0,000031089734	0,000033185833	0,000035638456	0,000029231333	0,000054675516	0,000041596835	0,000000000000	0,000041567945
L605	VALLEMAIO	Lazio	Frosinone	0,000023970274	0,000010576738	0,000018421847	0,000009977938	0,000000000000	0,000022371039	0,000013198380	0,000000000000	0,000015397864
L614	VALLEROTONDA	Lazio	Frosinone	0,000051828674	0,000022318917	0,000026274878	0,000027024873	0,000000000000	0,000043318917	0,000022897999	0,000000000000	0,000031344199
L780	VEROLI	Lazio	Frosinone	0,000351320377	0,000270168516	0,000329387702	0,000263023398	0,000000000000	0,000436678563	0,000352352093	0,000190511871	0,000315357062
L836	VICALVI	Lazio	Frosinone	0,000023738646	0,000010059912	0,000009768574	0,000012552395	0,000009546094	0,000021366442	0,000009731946	0,000000000000	0,000014476629
L843	VICO NEL LAZIO	Lazio	Frosinone	0,000047912832	0,000024827010	0,000045399994	0,000026350355	0,000000000000	0,000056669223	0,000028469670	0,000000000000	0,000035704031
A081	VILLA LATINA	Lazio	Frosinone	0,000035944226	0,000012295289	0,000023147285	0,000018655735	0,000009299600	0,000028634352	0,000018641116	0,000000000000	0,000022622105
L905	VILLA SANTA LUCIA	Lazio	Frosinone	0,000046603027	0,000025686740	0,000041749548	0,000041682131	0,000023929855	0,000057226688	0,000033128983	0,000000000000	0,000040299282
I364	VILLA SANTO STEFANO	Lazio	Frosinone	0,000037501958	0,000019682709	0,000032741659	0,000016948511	0,000011393839	0,000037283011	0,000024518890	0,000000000000	0,000026356122
M083	VITICUSO	Lazio	Frosinone	0,000017101907	0,000004755094	0,000009772694	0,000006568780	0,000000000000	0,000015563309	0,000005783186	0,000000000000	0,000009647118
A341	APRILIA	Lazio	Latina	0,001184891172	0,000956566123	0,000988816549	0,001451363716	0,000575169396	0,001141652064	0,001280341403	0,000000000000	0,001151135429
A707	BASSIANO	Lazio	Latina	0,000042468877	0,000020476680	0,000032439429	0,000025278781	0,000000000000	0,000035442203	0,000021523968	0,000000000000	0,000028453308
B527	CAMPODIMELE	Lazio	Latina	0,000022911629	0,000007516380	0,000003919903	0,000011989694	0,000000000000	0,000023363169	0,000008941581	0,000000000000	0,000013085670
C104	CASTELFORTE	Lazio	Latina	0,000086031181	0,000046649866	0,000069394301	0,000076790518	0,000032871267	0,000073770325	0,000054648009	0,000000000000	0,000067693236
C740	CISTERNA DI LATINA	Lazio	Latina	0,000594273317	0,000334850858	0,000460992663	0,000765355161	0,000182775799	0,000530702270	0,000599404548	0,000013931800	0,000557763028
D003	CORI	Lazio	Latina	0,000200308050	0,000139257741	0,000166322793	0,000181450129	0,000106452697	0,000219531514	0,000179670668	0,000124528536	0,000180699549
D662	FONDI	Lazio	Latina	0,000676265114	0,000708799642	0,000532199173	0,001018839573	0,000329951188	0,000820544812	0,000675838171	0,000000000000	0,000727292855
D708	FORMIA	Lazio	Latina	0,000716192936	0,000683690762	0,000529345640	0,000888960513	0,000383485915	0,000748982934	0,000691387775	0,000374536369	0,000709657913
D843	GAETA	Lazio	Latina	0,000442613405	0,000408876326	0,000237184754	0,000593188362	0,000226929507	0,000495896385	0,000413922683	0,000703021999	0,000457875239
E375	ITRI	Lazio	Latina	0,000189293838	0,000131591270	0,000146839986	0,000171323856	0,000074840828	0,000210808498	0,000161403510	0,000348954765	0,000177146358
E472	LATINA	Lazio	Latina	0,002278133120	0,001955869812	0,002625721825	0,002957341535	0,003440405256	0,002493627433	0,002438139814	0,001682011712	0,002535081292
E527	LENOLA	Lazio	Latina	0,000084205412	0,000040814479	0,000054290348	0,000051167959	0,000041474365	0,000088825772	0,000048559491	0,000147322379	0,000065854375
E798	MAENZA	Lazio	Latina	0,000052455246	0,000035703301	0,000053734483	0,000043145666	0,000000000000	0,000064384889	0,000040430702	0,000000000000	0,000047422049
F224	MINTURNO	Lazio	Latina	0,000362329759	0,000319200090	0,000228625775	0,000559780047	0,000131004647	0,000436396567	0,000340623606	0,000080058849	0,000379828773

Codice catastale	Denominazione	Regione	Provincia	AMMINISTRAZIONE	POLIZIA LOCALE	ISTRUZIONE PUBBLICA	RIFIUTI	TPL	TERRITORIO E VIABILITÀ	SOCIALE	ASILI NIDO	COMPLESSIVO
F616	MONTE SAN BIAGIO	Lazio	Latina	0,000112984370	0,000078965262	0,000090668349	0,000106445821	0,000053491191	0,000119567037	0,000088725149	0,000000000000	0,000097219776
F937	NORMA	Lazio	Latina	0,000078894039	0,000038188323	0,000050133447	0,000069187418	0,000000000000	0,000066581382	0,000050949659	0,000000000000	0,000058306912
G865	PONTINIA	Lazio	Latina	0,000249861504	0,000154273561	0,000315418863	0,000291611385	0,000088694296	0,000229009743	0,000258737687	0,000209896857	0,000254383318
G871	PONZA	Lazio	Latina	0,000088831367	0,000054632159	0,000044071659	0,000113146952	0,000038738935	0,000072547636	0,000048865467	0,000000000000	0,000073359738
G698	PRIVERNO	Lazio	Latina	0,000250530736	0,000139046033	0,000243897430	0,000247520370	0,000098663234	0,000227536108	0,000234550600	0,000180986922	0,000221866179
H076	PROSSEDI	Lazio	Latina	0,000036350544	0,000017516090	0,000028339966	0,000029739425	0,000000000000	0,000037295233	0,000015888998	0,000000000000	0,000027060652
H421	ROCCA MASSIMA	Lazio	Latina	0,000030588324	0,000016588251	0,000015768407	0,000016655869	0,000010856642	0,000032381714	0,000012584887	0,000000000000	0,000020074926
H413	ROCCAGORGA	Lazio	Latina	0,000084220370	0,000045853397	0,000083210053	0,000061328617	0,000059082135	0,000094117505	0,000059556654	0,000152954551	0,000075615453
H444	ROCCASECCA DEI VOLSCI	Lazio	Latina	0,000029965745	0,000014107362	0,000020993085	0,000017365701	0,000000000000	0,000042840519	0,000014437074	0,000000000000	0,000022007687
H647	SABAUDIA	Lazio	Latina	0,000397847202	0,000368121934	0,000275436352	0,000413643122	0,000147880061	0,000463832113	0,000351599130	0,000291724987	0,000374221279
H836	SAN FELICE CIRCEO	Lazio	Latina	0,000207324884	0,000186233351	0,000100184604	0,000453203893	0,000070380835	0,000229002172	0,000165027872	0,000000000000	0,000237910890
I339	SANTI COSMA E DAMIANO	Lazio	Latina	0,000117167645	0,000085037662	0,000118902293	0,000117065045	0,000045895108	0,000124319505	0,000093087173	0,000090594461	0,000109575424
I634	SERMONETA	Lazio	Latina	0,000160330881	0,000087039004	0,000164113291	0,000148368771	0,000062950563	0,000158960340	0,000125243487	0,000000000000	0,000138340978
I712	SEZZE	Lazio	Latina	0,000405701438	0,000275561303	0,000371032077	0,000416229131	0,000238213199	0,000383922937	0,000461698860	0,000137457309	0,000383648808
I832	SONNINO	Lazio	Latina	0,000135675059	0,000075893526	0,000147755014	0,000098028164	0,000000000000	0,000132683201	0,000102050541	0,000000000000	0,000109106712
I892	SPERLONGA	Lazio	Latina	0,000109659773	0,000096132015	0,000045099072	0,000133959931	0,000035536330	0,000132663062	0,000043728763	0,000000000000	0,000093583379
I902	SPIGNO SATURNIA	Lazio	Latina	0,000050555790	0,000031710258	0,000052118898	0,000043421571	0,000000000000	0,000084364589	0,000038693409	0,000109047947	0,000053491665
L120	TERRACINA	Lazio	Latina	0,000896185216	0,000887505583	0,000505674835	0,001311718260	0,000393871749	0,000884277867	0,000878158581	0,000833055077	0,000925944711
L742	VENTOTENE	Lazio	Latina	0,000028358180	0,000019790763	0,000012828319	0,000030019365	0,000005630398	0,000018339164	0,000008585408	0,000000000000	0,000020186932
A019	ACCUMOLI	Lazio	Rieti	0,000035840992	0,000008316821	0,000016461251	0,000017933351	0,000000000000	0,000042518682	0,000008784292	0,000000000000	0,000021499913
A258	AMATRICE	Lazio	Rieti	0,000108511641	0,000049452173	0,000040376080	0,000071044769	0,000000000000	0,000106842362	0,000034912936	0,000000000000	0,000067886748
A315	ANTRODOCO	Lazio	Rieti	0,000071301520	0,000035080141	0,000051914689	0,000046694529	0,000000000000	0,000067534567	0,000032033133	0,000005195800	0,000049281451
A464	ASCREA	Lazio	Rieti	0,000015350192	0,000002730240	0,000001432425	0,000005895396	0,000002844736	0,000017303896	0,000003049932	0,000000000000	0,000007815929
A765	BELMONTE IN SABINA	Lazio	Rieti	0,000021538654	0,000006679020	0,000016273293	0,000012468989	0,000009558686	0,000025613561	0,000007413456	0,000000000000	0,000014904717
A981	BORBONA	Lazio	Rieti	0,000028980619	0,000007561670	0,000002811949	0,000015363699	0,000000000000	0,000030796500	0,000007691885	0,000000000000	0,000015850733
A996	BORGO VELINO	Lazio	Rieti	0,000029253273	0,000008470451	0,000022743070	0,000021370789	0,000000000000	0,000026214103	0,000010738026	0,000000000000	0,000019935891
B008	BORGOROSE	Lazio	Rieti	0,000123331285	0,000053439873	0,000087603394	0,000078091939	0,000000000000	0,000119563987	0,000059503334	0,000000000000	0,000084355743
B627	CANTALICE	Lazio	Rieti	0,000059479959	0,000025903215	0,000039593674	0,000044732987	0,000000000000	0,000060572001	0,000033550003	0,000004632953	0,000043364955
B631	CANTALUPO IN SABINA	Lazio	Rieti	0,000037955111	0,000017493698	0,000034694813	0,000032055164	0,000000000000	0,000033427214	0,000021960664	0,000000000000	0,000029126543
B934	CASAPROTA	Lazio	Rieti	0,000022714071	0,000007233457	0,000016902397	0,000017418273	0,000000000000	0,000020612878	0,000009513308	0,000000000000	0,000015827231
A472	CASPERIA	Lazio	Rieti	0,000033306699	0,000016826426	0,000035679029	0,000022078301	0,000000000000	0,000039686703	0,000018636251	0,000000000000	0,000026163457
C098	CASTEL DI TORA	Lazio	Rieti	0,000015110870	0,000003413203	0,000006799170	0,000007891602	0,000000000000	0,000015323466	0,000004228645	0,000000000000	0,000008840191
C268	CASTEL SANT'ANGELO	Lazio	Rieti	0,000043061877	0,000022733338	0,000021202631	0,000026610112	0,000015158745	0,000037543452	0,000017716922	0,000000000000	0,000027779174
C224	CASTELNUOVO DI FARFA	Lazio	Rieti	0,000026575885	0,000008647413	0,000011394380	0,000012875513	0,000000000000	0,000026858707	0,000014089852	0,000000000000	0,000016311939
C746	CITTADUCALE	Lazio	Rieti	0,000130377680	0,000088847308	0,000123133510	0,000119167866	0,000072664256	0,000141067929	0,000092255794	0,000172288601	0,000119842407
C749	CITTAREALE	Lazio	Rieti	0,000026442148	0,000008833101	0,000011891310	0,000012190129	0,000000000000	0,000029174892	0,000007255127	0,000000000000	0,000015562595
C841	COLLALTO SABINO	Lazio	Rieti	0,000019025901	0,000005135637	0,000006025334	0,000015315809	0,000000000000	0,000020194683	0,000006747776	0,000000000000	0,000012519678
C857	COLLE DI TORA	Lazio	Rieti	0,000015801567	0,000005463598	0,000011764515	0,000009656750	0,000000000000	0,000014650776	0,000005446958	0,000000000000	0,000010505715
C859	COLLEGIOVE	Lazio	Rieti	0,000011760793	0,000001705301	0,000001052285	0,000004711077	0,000000000000	0,000010558016	0,000002113281	0,000000000000	0,000005539830
C876	COLLEVECCHIO	Lazio	Rieti	0,000039539441	0,000014810234	0,000033077136	0,000037353227	0,000000000000	0,000037826648	0,000019749084	0,000000000000	0,000030683841
C880	COLLI SUL VELINO	Lazio	Rieti	0,000017689934	0,000005543198	0,000019672392	0,000010287886	0,000000000000	0,000014048655	0,000006842935	0,000000000000	0,000012015291
C946	CONCERVIANO	Lazio	Rieti	0,000015690367	0,000002465466	0,000001930083	0,000007667822	0,000000000000	0,000017771559	0,000004264642	0,000000000000	0,000008523343
C959	CONFIGNI	Lazio	Rieti	0,000022063157	0,000006410390	0,000012880898	0,000013419558	0,000000000000	0,000021713463	0,000007755332	0,000031745926	0,000015279423
C969	CONTIGLIANO	Lazio	Rieti	0,000078243355	0,000037355233	0,000056402531	0,000051808260	0,000032693246	0,000083724029	0,000047697965	0,000000000000	0,000057866634
D124	COTTANELLO	Lazio	Rieti	0,000023194974	0,000009091467	0,000016281857	0,000011721621	0,000000000000	0,000023106611	0,000008058436	0,000000000000	0,000014679640
D493	FARA IN SABINA	Lazio	Rieti	0,000225557506	0,000138145939	0,000231250858	0,000257644646	0,000171458799	0,000253669702	0,000225693684	0,000205532900	0,000229733477
D560	FIAMIGNANO	Lazio	Rieti	0,000057319836	0,000017211654	0,000028241106	0,000031239466	0,000000000000	0,000070431577	0,000022261835	0,000000000000	0,000037021262
D689	FORANO	Lazio	Rieti	0,000050738797	0,000035853117	0,000065199271	0,000043509453	0,000000000000	0,000058189207	0,000040039599	0,000145391751	0,000053642259
D785	FRASSO SABINO	Lazio	Rieti	0,000019015112	0,000007407174	0,000024098703	0,000008917007	0,000000000000	0,000018849586	0,000008647401	0,000000000000	0,000013562611
E160	GRECCIO	Lazio	Rieti	0,000039411433	0,000018843420	0,000033649826	0,000022793790	0,000000000000	0,000038738168	0,000020507613	0,000000000000	0,000027570909
E393	LABRO	Lazio	Rieti	0,000016411020	0,000003847998	0,000004533209	0,000008185517	0,000000000000	0,000012771299	0,000004402592	0,000000000000	0,000008579679
E535	LEONESSA	Lazio	Rieti	0,000104955188	0,000030393570	0,000069406866	0,000062676671	0,000041407009	0,000113008419	0,000028313487	0,000000712660	0,000068823992
E681	LONGONE SABINO	Lazio	Rieti	0,000024719945	0,000007103390	0,000010520143	0,000011828096	0,000000000000	0,000023403713	0,000008192443	0,000000000000	0,000014165005
E812	MAGLIANO SABINA	Lazio	Rieti	0,000089176805	0,000044955712	0,000069612077	0,000066147737	0,000036900641	0,000089266576	0,000052200909	0,000000000000	0,000067461985
E927	MARCETELLI	Lazio	Rieti	0,000010141225	0,000001066987	0,000000810353	0,000002352404	0,000001331840	0,000008987997	0,000001550504	0,000000000000	0,000004293592
F193	MICIGLIANO	Lazio	Rieti	0,000015868021	0,000001949003	0,000001830739	0,000005626076	0,000000000000	0,000014554249	0,000002179430	0,000000000000	0,000007270898
F319	MOMPEO	Lazio	Rieti	0,000018907166	0,000005435655	0,000003692290	0,000009008501	0,000000000000	0,000014318947	0,000007307831	0,000000000000	0,000009899494
F430	MONTASOLA	Lazio	Rieti	0,000015159388	0,000004023284	0,000007873959	0,000009171387	0,000000000000	0,000014084854	0,000004987751	0,000000000000	0,000009494497
F619	MONTE SAN GIOVANNI IN SABINA	Lazio	Rieti	0,000023892806	0,000007139839	0,000019223765	0,000013950774	0,000000000000	0,000031066291	0,000009646701	0,000000000000	0,000016940864

Codice catastale	Denominazione	Regione	Provincia	AMMINISTRAZIONE	POLIZIA LOCALE	ISTRUZIONE PUBBLICA	RIFIUTI	TPL	TERRITORIO E VIABILITÀ	SOCIALE	ASILI NIDO	COMPLESSIVO
F446	MONTEBUONO	Lazio	Rieti	0,000026366436	0,000011594641	0,000016899539	0,000015383539	0,000000000000	0,000025276539	0,000011600014	0,000000000000	0,000017278855
F541	MONTELEONE SABINO	Lazio	Rieti	0,000032649068	0,000015075145	0,000024970092	0,000016964967	0,000000000000	0,000033692469	0,000015006416	0,000000000000	0,000021877852
F579	MONTENERO SABINO	Lazio	Rieti	0,000015125993	0,000002678152	0,000002279059	0,000031549676	0,000000000000	0,000013952620	0,000004641672	0,000000000000	0,000013994641
F687	MONTOPOLI DI SABINA	Lazio	Rieti	0,000083010751	0,000035641414	0,000074648504	0,000055694139	0,000000000000	0,000086862882	0,000057342821	0,000000000000	0,000062897013
F746	MORRO REATINO	Lazio	Rieti	0,000015380314	0,000002912641	0,000005451169	0,000007793513	0,000000000000	0,000013213612	0,000005180470	0,000000000000	0,000008700569
F876	NESPOLO	Lazio	Rieti	0,000012606751	0,000001879971	0,000002872581	0,000004596963	0,000000000000	0,000010567120	0,000002475372	0,000000000000	0,000005988017
B595	ORVINIO	Lazio	Rieti	0,000019813075	0,000004934232	0,000002553602	0,000008894916	0,000000000000	0,000019298771	0,000005729866	0,000000000000	0,000010326831
G232	PAGANICO SABINO	Lazio	Rieti	0,000012102807	0,000001492868	0,000001351649	0,000005463487	0,000002262706	0,000008724171	0,000002351261	0,000000000000	0,000005673746
G498	PESCOROCCHIANO	Lazio	Rieti	0,000070478241	0,000025018166	0,000046631107	0,000048757137	0,000000000000	0,000072119542	0,000031656377	0,000000000000	0,000048592755
G513	PETRELLA SALTO	Lazio	Rieti	0,000050834572	0,000015908587	0,000021147547	0,000028811551	0,000000000000	0,000060029945	0,000018343163	0,000000000000	0,000032109406
G756	POGGIO BUSTONE	Lazio	Rieti	0,000044628164	0,000026946253	0,000044195916	0,000036298561	0,000000000000	0,000049470122	0,000026296213	0,000051031957	0,000038291183
G757	POGGIO CATINO	Lazio	Rieti	0,000032717461	0,000013233155	0,000025158839	0,000028760976	0,000000000000	0,000029473810	0,000016764304	0,000000000000	0,000024416655
G763	POGGIO MIRTETO	Lazio	Rieti	0,000116254189	0,000085235129	0,000135071824	0,000084011025	0,000080801349	0,000126268458	0,000090423401	0,000143843690	0,000106354402
G764	POGGIO MOIANO	Lazio	Rieti	0,000060795746	0,000032237855	0,000039681657	0,000060360020	0,000026488429	0,000057257055	0,000031154664	0,000000000000	0,000047830130
G765	POGGIO NATIVO	Lazio	Rieti	0,000053801889	0,000029036102	0,000059629184	0,000048760782	0,000000000000	0,000056808550	0,000031047689	0,000000000000	0,000045080155
G770	POGGIO SAN LORENZO	Lazio	Rieti	0,000018277806	0,000004538673	0,000007100432	0,000008706584	0,000000000000	0,000017859516	0,000007450206	0,000000000000	0,000010591867
G934	POSTA	Lazio	Rieti	0,000034543520	0,000010849100	0,000014236840	0,000015379065	0,000000000000	0,000035514007	0,000009659583	0,000000000000	0,000019643394
G951	POZZAGLIA SABINA	Lazio	Rieti	0,000019847384	0,000002744900	0,000001121389	0,000012359297	0,000000000000	0,000016805804	0,000006053793	0,000000000000	0,000010564686
H282	RIETI	Lazio	Rieti	0,000904188852	0,000733822886	0,000504208488	0,001006348293	0,001414801648	0,001036319215	0,000803525989	0,001123801607	0,000892827098
H354	RIVODUTRI	Lazio	Rieti	0,000035081542	0,000012255332	0,000021815715	0,000023982444	0,000000000000	0,000035602254	0,000016963926	0,000001714979	0,000024110941
H446	ROCCA SINIBALDA	Lazio	Rieti	0,000032808362	0,000014680905	0,000020549058	0,000021928335	0,000010417298	0,000037196034	0,000010662883	0,000000000000	0,000022727437
H427	ROCCANTICA	Lazio	Rieti	0,000019832301	0,000007140353	0,000010655016	0,000010290423	0,000000000000	0,000016846590	0,000008089555	0,000000000000	0,000011907993
H713	SALISANO	Lazio	Rieti	0,000018608762	0,000006800375	0,000016536267	0,000011512479	0,000000000000	0,000017396261	0,000007955175	0,000000000000	0,000012786160
I499	SCANDRIGLIA	Lazio	Rieti	0,000068164737	0,000031811511	0,000059357092	0,000066889703	0,000032304400	0,000079113123	0,000033360104	0,000000000000	0,000057007419
I581	SELCI	Lazio	Rieti	0,000028876647	0,000011397986	0,000020098668	0,000035343754	0,000000000000	0,000021963945	0,000016270098	0,000000000000	0,000023400138
I959	STIMIGLIANO	Lazio	Rieti	0,000045075930	0,000025150938	0,000042207834	0,000038733268	0,000011414520	0,000040661859	0,000029519226	0,000077280385	0,000039244196
L046	TARANO	Lazio	Rieti	0,000035387268	0,000014239580	0,000028988917	0,000030783092	0,000000000000	0,000030018841	0,000019503676	0,000000000000	0,000026697318
L189	TOFFIA	Lazio	Rieti	0,000026415782	0,000009553481	0,000022575972	0,000012223271	0,000000000000	0,000024399299	0,000012028512	0,000000000000	0,000017051675
L286	TORRI IN SABINA	Lazio	Rieti	0,000035791147	0,000016384877	0,000025508042	0,000022249741	0,000000000000	0,000030330767	0,000018925432	0,000056635314	0,000026756901
L293	TORRICELLA IN SABINA	Lazio	Rieti	0,000037672625	0,000020046109	0,000027702049	0,000018643534	0,000000000000	0,000039431862	0,000017297315	0,000000000000	0,000025119520
G507	TURANIA	Lazio	Rieti	0,000012423026	0,000001846837	0,000001486885	0,000006504590	0,000000000000	0,000010266049	0,000002865800	0,000000000000	0,000006255301
L525	VACONE	Lazio	Rieti	0,000012632011	0,000003055582	0,000004029469	0,000006196259	0,000000000000	0,000013573730	0,000004387477	0,000000000000	0,000007304654
L676	VARCO SABINO	Lazio	Rieti	0,000014556586	0,000002001630	0,000001351649	0,000005279352	0,000000000000	0,000017600505	0,000002881381	0,000000000000	0,000007371731
A062	AFFILE	Lazio	Roma	0,000038052335	0,000018526926	0,000041126960	0,000027133196	0,000000000000	0,000036199928	0,000022944935	0,000000000000	0,000029353535
A084	AGOSTA	Lazio	Roma	0,000040736799	0,000020001763	0,000037081453	0,000024308332	0,000000000000	0,000035253122	0,000020863289	0,000000000000	0,000028330716
A132	ALBANO LAZIALE	Lazio	Roma	0,000697888935	0,000554709236	0,000844322490	0,001009645840	0,000414182596	0,000734795069	0,000735248910	0,000196591543	0,000767258824
A210	ALLUMIERE	Lazio	Roma	0,000090157563	0,000035855733	0,000089019476	0,000066658335	0,000000000000	0,000099681118	0,000053283168	0,000000000000	0,000070205552
A297	ANGUILLARA SABAZIA	Lazio	Roma	0,000313837774	0,000231537403	0,000317487952	0,000449411843	0,000149935425	0,000323806286	0,000301981504	0,000313589510	0,000337404797
A309	ANTICOLI CORRADO	Lazio	Roma	0,000026194837	0,000011599276	0,000026549708	0,000013738333	0,000000000000	0,000023493262	0,000010745555	0,000000000000	0,000017759102
A323	ANZIO	Lazio	Roma	0,001003528185	0,000928730696	0,000947420613	0,001505831165	0,000465635973	0,000982427582	0,001013765826	0,000000000000	0,001058963960
A370	ARCINAZZO ROMANO	Lazio	Roma	0,000041766814	0,000018488611	0,000015630279	0,000032419683	0,000000000000	0,000032486947	0,000018172845	0,000000000000	0,000026854993
M213	ARDEA	Lazio	Roma	0,000798787669	0,000717479950	0,000677499679	0,001247071437	0,000299342253	0,000726405175	0,000777051030	0,000000000000	0,000829476704
A401	ARICCIA	Lazio	Roma	0,000327342030	0,000304177797	0,000224661038	0,000399676306	0,000208727238	0,000365007497	0,000324754360	0,000196120876	0,000326113852
A446	ARSOLI	Lazio	Roma	0,000036975086	0,000019401038	0,000044418154	0,000023520640	0,000000000000	0,000027861102	0,000021133535	0,000000000000	0,000027343632
A449	ARTENA	Lazio	Roma	0,000224146599	0,000179651469	0,000253181483	0,000270294483	0,000087669215	0,000234375375	0,000215254476	0,000000000000	0,000223575681
A749	BELLEGRA	Lazio	Roma	0,000058098930	0,000026491047	0,000038317283	0,000037181831	0,000028201735	0,000056677124	0,000034971288	0,000000000000	0,000041390800
B114	BRACCIANO	Lazio	Roma	0,000369401597	0,000254013452	0,000275838044	0,000342471165	0,000186729755	0,000344329066	0,000322543916	0,000000000000	0,000311922664
B472	CAMERATA NUOVA	Lazio	Roma	0,000019989040	0,000007834665	0,000008625356	0,000007428485	0,000000000000	0,000021550481	0,000006236312	0,000000000000	0,000011383409
B496	CAMPAGNANO DI ROMA	Lazio	Roma	0,000191766419	0,000155592313	0,000169291345	0,000182312778	0,000087751872	0,000200751649	0,000153045913	0,000370993860	0,000183812763
B576	CANALE MONTERANO	Lazio	Roma	0,000079271164	0,000043463397	0,000065184122	0,000071709017	0,000041731840	0,000077556939	0,000054012842	0,000000000000	0,000064968292
B635	CANTERANO	Lazio	Roma	0,000014024069	0,000003395410	0,000008363440	0,000007689963	0,000000000000	0,000011291344	0,000003487955	0,000000000000	0,000008126528
B649	CAPENA	Lazio	Roma	0,000179690109	0,000109361054	0,000179826809	0,000181294748	0,000070924508	0,000175228184	0,000142466134	0,000084429147	0,000162374617
B687	CAPRANICA PRENESTINA	Lazio	Roma	0,000018248554	0,000005156950	0,000002833706	0,000010561884	0,000000000000	0,000015351463	0,000003991384	0,000000000000	0,000009704616
B828	CARPINETO ROMANO	Lazio	Roma	0,000103500469	0,000044035295	0,000079657542	0,000076841562	0,000000000000	0,000089245989	0,000062321588	0,000106435925	0,000078864220
B932	CASAPE	Lazio	Roma	0,000021405293	0,000007826098	0,000013732648	0,000011946335	0,000000000000	0,000015276775	0,000010322867	0,000000000000	0,000013193695
C116	CASTEL GANDOLFO	Lazio	Roma	0,000168717124	0,000148220522	0,000148299912	0,000274049406	0,000097693554	0,000211798770	0,000121219535	0,000000000000	0,000181389596
C203	CASTEL MADAMA	Lazio	Roma	0,000129093715	0,000079339027	0,000121321482	0,000098857529	0,000064527949	0,000128243914	0,000094783136	0,000000000000	0,000105030031
C266	CASTEL SAN PIETRO ROMANO	Lazio	Roma	0,000023432580	0,000010599895	0,000024130075	0,000020116794	0,000000000000	0,000027674357	0,000008485217	0,000000000000	0,000018667858
C237	CASTELNUOVO DI PORTO	Lazio	Roma	0,000147604682	0,000083180502	0,000097273556	0,000150230944	0,000050184014	0,000134646831	0,000091691708	0,000000000000	0,000118716055

Codice catastale	Denominazione	Regione	Provincia	AMMINISTRAZIONE	POLIZIA LOCALE	ISTRUZIONE PUBBLICA	RIFIUTI	TPL	TERRITORIO E VIABILITÀ	SOCIALE	ASILI NIDO	COMPLESSIVO
C390	CAVE	Lazio	Roma	0,000179789992	0,000135310030	0,000181661322	0,000175776577	0,000113514187	0,000186604232	0,000165543524	0,000175841667	0,000172748842
C518	CERRETO LAZIALE	Lazio	Roma	0,000027971311	0,000011627002	0,000023242682	0,000018154652	0,000000000000	0,000026616964	0,000013583878	0,000000000000	0,000019603410
C543	CERVARA DI ROMA	Lazio	Roma	0,000024853375	0,000005295239	0,000003794557	0,000007779737	0,000000000000	0,000027798877	0,000004950527	0,000000000000	0,000012303073
C552	CERVETERI	Lazio	Roma	0,000645176770	0,000579001686	0,000727939599	0,001056712701	0,000310603809	0,000612687100	0,000633778806	0,000041447692	0,000714591126
M272	CIAMPINO	Lazio	Roma	0,000653412804	0,000676839685	0,000691040119	0,000832086799	0,000000000000	0,000616773208	0,000687769953	0,000509691147	0,000679236619
C677	CICILIANO	Lazio	Roma	0,000034637799	0,000015741080	0,000033480458	0,000022660256	0,000013485703	0,000030747143	0,000018616205	0,000000000000	0,000025393144
C702	CINETO ROMANO	Lazio	Roma	0,000019423343	0,000007231211	0,000012663888	0,000008898079	0,000000000000	0,000016650634	0,000008065466	0,000000000000	0,000011720814
C773	CIVITAVECCHIA	Lazio	Roma	0,000956706696	0,000962687166	0,000791908055	0,001155679686	0,000481037774	0,000886475935	0,001001036519	0,001249544158	0,000979048364
C784	CIVITELLA SAN PAOLO	Lazio	Roma	0,000040691378	0,000021457923	0,000035807346	0,000026135194	0,000000000000	0,000031849139	0,000024554632	0,000000000000	0,000028757712
C858	COLLEFERRO	Lazio	Roma	0,000398625996	0,000334045232	0,000422576138	0,000437598947	0,000000000000	0,000389449993	0,000387268048	0,000339119772	0,000389918377
C900	COLONNA	Lazio	Roma	0,000076230460	0,000042082033	0,000072477799	0,000091474570	0,000000000000	0,000073992039	0,000050095560	0,000000000000	0,000067910464
D561	FIANO ROMANO	Lazio	Roma	0,000259861032	0,000181145010	0,000303214545	0,000247011000	0,000114183592	0,000257272654	0,000215466982	0,000378410098	0,000250838823
D586	FILACCIANO	Lazio	Roma	0,000015878675	0,000004175649	0,000010549225	0,000005657838	0,000000000000	0,000011098236	0,000006680699	0,000000000000	0,000008751413
M297	FIUMICINO	Lazio	Roma	0,001546099610	0,001669297010	0,002184703836	0,001954572648	0,000590666953	0,001361813158	0,001407026417	0,002377971300	0,001702706438
M309	FONTE NUOVA	Lazio	Roma	0,000510110870	0,000397033919	0,000536228840	0,000690319583	0,000209371615	0,000432232780	0,000499023137	0,000030304128	0,000510512944
D707	FORMELLO	Lazio	Roma	0,000210972118	0,000187848617	0,000289381797	0,000237403572	0,000080954655	0,000235456838	0,000187116561	0,000000000000	0,000214127499
D773	FRASCATI	Lazio	Roma	0,000430395912	0,000440714733	0,000426665120	0,000445455225	0,000321697685	0,000456398048	0,000385597819	0,000574045339	0,000438247839
D875	GALLICANO NEL LAZIO	Lazio	Roma	0,000107834109	0,000057376580	0,000102760376	0,000084374040	0,000000000000	0,000102935667	0,000072265606	0,000000000000	0,000084608222
D945	GAVIGNANO	Lazio	Roma	0,000041835323	0,000019963658	0,000045191937	0,000023039742	0,000000000000	0,000040063322	0,000023797783	0,000030161485	0,000031585349
D964	GENAZZANO	Lazio	Roma	0,000113334017	0,000060310551	0,000111599058	0,000096475950	0,000000000000	0,000105086911	0,000077406230	0,000000000000	0,000091139941
D972	GENZANO DI ROMA	Lazio	Roma	0,000410074903	0,000322879530	0,000401515377	0,000441476304	0,000254812055	0,000434154765	0,000398969236	0,000480936179	0,000410671133
D978	GERANO	Lazio	Roma	0,000033880874	0,000014803949	0,000022897719	0,000021436804	0,000000000000	0,000031378215	0,000016793813	0,000000000000	0,000022884156
E091	GORGA	Lazio	Roma	0,000022488244	0,000009208178	0,000015431979	0,000010844678	0,000000000000	0,000024843194	0,000009097991	0,000000000000	0,000014592380
E204	GROTTAFERRATA	Lazio	Roma	0,000375000352	0,000308037116	0,000256641005	0,000379122611	0,000233272388	0,000360032995	0,000360441265	0,000287929562	0,000343770427
E263	GUIDONIA MONTECELIO	Lazio	Roma	0,001372208313	0,001184460497	0,001085054815	0,001691636468	0,000000000000	0,001300692001	0,001604838052	0,000000000000	0,001327074149
E382	JENNE	Lazio	Roma	0,000019572501	0,000004545903	0,000002209160	0,000008998074	0,000000000000	0,000022074587	0,000005393222	0,000000000000	0,000010562980
E392	LABICO	Lazio	Roma	0,000097740814	0,000068990420	0,000100035262	0,000079954936	0,000000000000	0,000095255599	0,000068395749	0,000001381007	0,000080384154
M212	LADISPOLI	Lazio	Roma	0,000682517150	0,000692477062	0,000832109996	0,001128723080	0,000299406597	0,000572749664	0,000719750911	0,000106207124	0,000770679892
C767	LANUVIO	Lazio	Roma	0,000207774515	0,000147184369	0,000229644218	0,000238265905	0,000102558762	0,000212602698	0,000201543485	0,000317223901	0,000215158040
M207	LARIANO	Lazio	Roma	0,000205114709	0,000116688116	0,000218863833	0,000205030657	0,000107731570	0,000228244149	0,000207929805	0,000131334564	0,000198437089
E576	LICENZA	Lazio	Roma	0,000029169890	0,000013751098	0,000021420811	0,000016080515	0,000000000000	0,000024153309	0,000013771188	0,000000000000	0,000018918905
E813	MAGLIANO ROMANO	Lazio	Roma	0,000031740444	0,000019031874	0,000020435236	0,000022846844	0,000000000000	0,000027335126	0,000015460349	0,000000000000	0,000022036632
B632	MANDELA	Lazio	Roma	0,000023215083	0,000008828808	0,000019998205	0,000014498340	0,000000000000	0,000020494985	0,000010285633	0,000000000000	0,000015810456
E900	MANZIANA	Lazio	Roma	0,000132179279	0,000100203817	0,000158827432	0,000162373674	0,000074889095	0,000123072993	0,000101796075	0,000060295396	0,000131040618
E908	MARANO EQUO	Lazio	Roma	0,000023293971	0,000008593905	0,000013631779	0,000011318882	0,000000000000	0,000019523606	0,000009709374	0,000000000000	0,000013950252
E924	MARCELLINA	Lazio	Roma	0,000111270516	0,000059530769	0,000094014373	0,000111079169	0,000000000000	0,000105856040	0,000097199262	0,000000000000	0,000094828759
E958	MARINO	Lazio	Roma	0,000718600942	0,000558982500	0,000757008853	0,001110366280	0,000403053651	0,000733457982	0,000749092674	0,000318982955	0,000791647279
F064	MAZZANO ROMANO	Lazio	Roma	0,000060554694	0,000037891869	0,000051047645	0,000047728132	0,000000000000	0,000054123659	0,000037638770	0,000000000000	0,000046196059
F127	MENTANA	Lazio	Roma	0,000440713139	0,000286575309	0,000390976226	0,000330215621	0,000000000000	0,000339719601	0,000360850395	0,000010909486	0,000340333534
F477	MONTE COMPATRI	Lazio	Roma	0,000193093469	0,000149683481	0,000216307912	0,000185907725	0,000114761778	0,000218495559	0,000166761631	0,000000000000	0,000181089728
F590	MONTE PORZIO CATONE	Lazio	Roma	0,000151345684	0,000093427158	0,000186930484	0,000154040867	0,000105555591	0,000177186653	0,000106801838	0,000263500296	0,000153264894
F504	MONTEFLAVIO	Lazio	Roma	0,000034008022	0,000019209022	0,000021259827	0,000038402939	0,000000000000	0,000028837052	0,000015585095	0,000000000000	0,000026740411
F534	MONTELANICO	Lazio	Roma	0,000048108675	0,000024964710	0,000038391616	0,000024921113	0,000000000000	0,000044005609	0,000026256698	0,000000000000	0,000032427093
F545	MONTELIBRETTI	Lazio	Roma	0,000097453253	0,000047241381	0,000073814507	0,000095497690	0,000042698572	0,000086946128	0,000059849242	0,000118780871	0,000082893986
F611	MONTEROTONDO	Lazio	Roma	0,000684555450	0,000541456284	0,000737003265	0,000757464423	0,000368763224	0,000618816596	0,000736170783	0,000486861465	0,000680659603
F692	MONTORIO ROMANO	Lazio	Roma	0,000042671914	0,000025672059	0,000034405289	0,000054450637	0,000000000000	0,000042491790	0,000024707565	0,000000000000	0,000037837588
F730	MORICONE	Lazio	Roma	0,000053925265	0,000031436666	0,000035022802	0,000023690375	0,000000000000	0,000046108321	0,000027604456	0,000000000000	0,000033762290
F734	MORLUPO	Lazio	Roma	0,000140554140	0,000085720052	0,000138000530	0,000125133588	0,000062988130	0,000127455537	0,000112870255	0,000000000000	0,000118968259
F857	NAZZANO	Lazio	Roma	0,000035252746	0,000017735902	0,000039311925	0,000034195878	0,000000000000	0,000027413116	0,000016940239	0,000000000000	0,000028236725
F865	NEMI	Lazio	Roma	0,000046083521	0,000030912447	0,000036533217	0,000065978372	0,000014222117	0,000040957668	0,000023886278	0,000000000000	0,000042169982
F871	NEROLA	Lazio	Roma	0,000044746685	0,000032521077	0,000052024465	0,000055676720	0,000000000000	0,000043161788	0,000021096578	0,000000000000	0,000040983093
F880	NETTUNO	Lazio	Roma	0,000839636895	0,000877976029	0,000778914963	0,001028682483	0,000392818466	0,000807066281	0,000878550680	0,000278491677	0,000846616380
G022	OLEVANO ROMANO	Lazio	Roma	0,000121547441	0,000084450999	0,000118455610	0,000099913951	0,000000000000	0,000129140369	0,000091330981	0,000078064264	0,000104584880
G274	PALESTRINA	Lazio	Roma	0,000368530535	0,000276088610	0,000360606404	0,000397601803	0,000254385686	0,000397504055	0,000360504895	0,000022786280	0,000353875597
G293	PALOMBARA SABINA	Lazio	Roma	0,000220606402	0,000130232818	0,000202480752	0,000149270415	0,000127128015	0,000226142719	0,000194479882	0,000030997154	0,000180730841
G444	PERCILE	Lazio	Roma	0,000013890043	0,000002760671	0,000003927361	0,000004836265	0,000000000000	0,000010761784	0,000004249219	0,000000000000	0,000006780325
G704	PISONIANO	Lazio	Roma	0,000024629403	0,000007844278	0,000013633682	0,000013596341	0,000000000000	0,000023027899	0,000010057224	0,000000000000	0,000015264303
G784	POLI	Lazio	Roma	0,000048444320	0,000026147285	0,000052365009	0,000050647480	0,000000000000	0,000042691521	0,000030622513	0,000074210624	0,000044299471
G811	POMEZIA	Lazio	Roma	0,001122992891	0,001180403874	0,002006982178	0,001539995568	0,000503874775	0,001174011811	0,001079238939	0,000635220331	0,001312340335

Codice catastale	Denominazione	Regione	Provincia	AMMINISTRAZIONE	POLIZIA LOCALE	ISTRUZIONE PUBBLICA	RIFIUTI	TPL	TERRITORIO E VIABILITÀ	SOCIALE	ASILI NIDO	COMPLESSIVO
G874	PONZANO ROMANO	Lazio	Roma	0,000031374184	0,000015978122	0,000029253911	0,000022736446	0,000000000000	0,000030709758	0,000012995552	0,000000000000	0,000023019324
H267	RIANO	Lazio	Roma	0,000163366388	0,000112401126	0,000202705206	0,000134899564	0,000053624870	0,000135769915	0,000146646665	0,000000000000	0,000142007249
H288	RIGNANO FLAMINIO	Lazio	Roma	0,000164409476	0,000099336561	0,000155054512	0,000168349408	0,000086369095	0,000155797852	0,000144096246	0,000195873245	0,000154560045
H300	RIOFREDDO	Lazio	Roma	0,000022881202	0,000010928805	0,000023407895	0,000011573269	0,000000000000	0,000019820065	0,000009931603	0,000000000000	0,000015469580
H387	ROCCA CANTERANO	Lazio	Roma	0,000013262723	0,000001739419	0,000001480567	0,000004841034	0,000000000000	0,000009964363	0,000002410217	0,000000000000	0,000005894564
H401	ROCCA DI CAVE	Lazio	Roma	0,000015501773	0,000004165927	0,000006067159	0,000009239685	0,000000000000	0,000013540406	0,000004274547	0,000000000000	0,000008975078
H404	ROCCA DI PAPA	Lazio	Roma	0,000253853481	0,000179632292	0,000249082641	0,000273274271	0,000181844386	0,000321890653	0,000268281877	0,000000000000	0,000253860443
H432	ROCCA PRIORA	Lazio	Roma	0,000192436909	0,000114209261	0,000242673807	0,000228668876	0,000171096354	0,000231132469	0,000175457247	0,000003724226	0,000197509251
H441	ROCCA SANTO STEFANO	Lazio	Roma	0,000026243535	0,000010485716	0,000020913328	0,000013195192	0,000000000000	0,000026601461	0,000011750657	0,000000000000	0,000017365277
H411	ROCCAGIOVINE	Lazio	Roma	0,000012584094	0,000003048940	0,000001561926	0,000004900704	0,000000000000	0,000009135991	0,000003714691	0,000000000000	0,000005942303
H494	ROIATE	Lazio	Roma	0,000021934509	0,000009615619	0,000009620836	0,000008630058	0,000005593581	0,000020905493	0,000008777445	0,000000000000	0,000012768029
H501	ROMA	Lazio	Roma	0,053664829653	0,127587577602	0,090126106928	0,083220081407	0,231315538735	0,053334101780	0,098300621836	0,149816905186	0,086413360908
H618	ROVIANO	Lazio	Roma	0,000032811788	0,000016121452	0,000025522511	0,000019872988	0,000000000000	0,000025191622	0,000017019777	0,000000000000	0,000021906805
H658	SACROFANO	Lazio	Roma	0,000126590168	0,000099654472	0,000106688305	0,000114970016	0,000078020008	0,000130924589	0,000085729349	0,000000000000	0,000107545166
H745	SAMBUCI	Lazio	Roma	0,000023237422	0,000011136220	0,000023286071	0,000015823945	0,000000000000	0,000019729700	0,000011649001	0,000000000000	0,000016831134
M295	SAN CESAREO	Lazio	Roma	0,000250203630	0,000189478908	0,000231131004	0,000324887967	0,000132990411	0,000248389015	0,000213855847	0,000000000000	0,000243336896
H942	SAN GREGORIO DA SASSOLA	Lazio	Roma	0,000040352847	0,000018046081	0,000019330943	0,000025300685	0,000000000000	0,000037088308	0,000019624254	0,000000000000	0,000026077283
I125	SAN POLO DEI CAVALIERI	Lazio	Roma	0,000059554497	0,000027926031	0,000024674303	0,000043829380	0,000000000000	0,000061142924	0,000035589051	0,000000000000	0,000041475813
I400	SAN VITO ROMANO	Lazio	Roma	0,000063128648	0,000029102291	0,000044441697	0,000058150083	0,000000000000	0,000061525699	0,000037182622	0,000000000000	0,000048761890
I284	SANT'ANGELO ROMANO	Lazio	Roma	0,000084694255	0,000051833582	0,000079441362	0,000069631547	0,000000000000	0,000082818224	0,000049839304	0,000000000000	0,000066908866
I352	SANT'ORESTE	Lazio	Roma	0,000075999854	0,000039368247	0,000077882551	0,000068259710	0,000043096979	0,000073618264	0,000044230790	0,000056589909	0,000065277116
I255	SANTA MARINELLA	Lazio	Roma	0,000389229995	0,000329235694	0,000229495927	0,000457145129	0,000148559895	0,000353306432	0,000319971622	0,000106497955	0,000350230618
I424	SARACINESCO	Lazio	Roma	0,000012017666	0,000001494904	0,000003951782	0,000003811547	0,000000000000	0,000014854606	0,000002443342	0,000000000000	0,000006369475
I573	SEGNI	Lazio	Roma	0,000174847014	0,000092969270	0,000152581871	0,000146527109	0,000106357947	0,000182899728	0,000126952685	0,000235859994	0,000153941245
I992	SUBIACO	Lazio	Roma	0,000180890030	0,000111891925	0,000180829614	0,000182900066	0,000000000000	0,000170689346	0,000125497479	0,000094931581	0,000158651977
L182	TIVOLI	Lazio	Roma	0,000963825008	0,000889227753	0,000763544291	0,001134437856	0,000645719206	0,000918502898	0,001051103661	0,000403829670	0,000948568037
L192	TOLFA	Lazio	Roma	0,000117211785	0,000057425752	0,000083749184	0,000064958631	0,000058633979	0,000132345285	0,000065511485	0,000085333565	0,000087350677
L302	TORRITA TIBERINA	Lazio	Roma	0,000027066349	0,000014243027	0,000019815565	0,000019084324	0,000000000000	0,000026733868	0,000014080316	0,000000000000	0,000019463261
L401	TREVIGNANO ROMANO	Lazio	Roma	0,000121449768	0,000067341947	0,000083417986	0,000140157798	0,000034421160	0,000110853524	0,000073049798	0,000151820707	0,000107769507
L611	VALLEPIETRA	Lazio	Roma	0,000020190488	0,000026015588	0,000001956524	0,000008471262	0,000000000000	0,000025806395	0,000004384342	0,000000000000	0,000012382327
L625	VALLINFREDA	Lazio	Roma	0,000015787806	0,000003425158	0,000001694381	0,000012509422	0,000000000000	0,000014667659	0,000004096069	0,000000000000	0,000009346643
L639	VALMONTONE	Lazio	Roma	0,000260677329	0,000215481920	0,000300839100	0,000376312812	0,000127733711	0,000258266412	0,000253987495	0,000217875152	0,000284942174
L719	VELLETRI	Lazio	Roma	0,000880381531	0,000774589665	0,000754274300	0,001095697737	0,000626350039	0,000982421356	0,001010101288	0,000294354883	0,000910907694
L851	VICOVARO	Lazio	Roma	0,000074124443	0,000038857153	0,000070395389	0,000055888905	0,000000000000	0,000063897464	0,000050364685	0,000093999895	0,000060489550
M095	VIVARO ROMANO	Lazio	Roma	0,000012512691	0,000001651075	0,000001258043	0,000003298340	0,000000000000	0,000007823796	0,000002478376	0,000000000000	0,000005038403
M141	ZAGAROLO	Lazio	Roma	0,000312300301	0,000203475978	0,000332721132	0,000324767557	0,000173087521	0,000321037470	0,000285821847	0,000000000000	0,000291404036
A040	ACQUAPENDENTE	Lazio	Viterbo	0,000136148105	0,000079429656	0,000067682990	0,000117540951	0,000070794574	0,000167461333	0,000083538886	0,000084211007	0,000111338783
A412	ARLENA DI CASTRO	Lazio	Viterbo	0,000023942864	0,000010415205	0,000013800309	0,000011191262	0,000000000000	0,000025315900	0,000011396264	0,000001524499	0,000015285704
A577	BAGNOREGIO	Lazio	Viterbo	0,000085594355	0,000047656750	0,000046114818	0,000074801336	0,000043034875	0,000114620226	0,000048291982	0,000000000000	0,000069262213
A628	BARBARANO ROMANO	Lazio	Viterbo	0,000031672215	0,000012327159	0,000011032346	0,000018504513	0,000000000000	0,000032287152	0,000013694059	0,000000000000	0,000019642617
A706	BASSANO IN TEVERINA	Lazio	Viterbo	0,000033997508	0,000015466376	0,000020991970	0,000018557874	0,000000000000	0,000034248421	0,000018180723	0,000000000000	0,000022559849
A704	BASSANO ROMANO	Lazio	Viterbo	0,000092732941	0,000044791133	0,000092433978	0,000075339357	0,000054977342	0,000090747362	0,000068044235	0,000000000000	0,000076456316
A857	BLERA	Lazio	Viterbo	0,000077310011	0,000029751370	0,000065389918	0,000048716035	0,000041484134	0,000071891366	0,000047430360	0,000000000000	0,000056189452
A949	BOLSENA	Lazio	Viterbo	0,000115000725	0,000077302274	0,000046646132	0,000117284771	0,000000000000	0,000134109278	0,000060762370	0,000018691133	0,000091607557
A955	BOMARZO	Lazio	Viterbo	0,000046769013	0,000020593906	0,000023770549	0,000028037349	0,000000000000	0,000043570051	0,000023915323	0,000000000000	0,000030300210
B388	CALCATA	Lazio	Viterbo	0,000024532191	0,000011715253	0,000015419627	0,000012119710	0,000000000000	0,000020021551	0,000011719466	0,000000000000	0,000015222072
B597	CANEPINA	Lazio	Viterbo	0,000062243716	0,000027399049	0,000052305545	0,000030600483	0,000000000000	0,000062181395	0,000036500257	0,000081207417	0,000045876663
B604	CANINO	Lazio	Viterbo	0,000117405297	0,000055824696	0,000067431936	0,000085383811	0,000057937433	0,000129412122	0,000081035027	0,000000000000	0,000088526846
B663	CAPODIMONTE	Lazio	Viterbo	0,000055555164	0,000045209768	0,000020690394	0,000058955954	0,000000000000	0,000077524602	0,000023251729	0,000000000000	0,000045660636
B688	CAPRANICA	Lazio	Viterbo	0,000117016609	0,000068548789	0,000096188033	0,000119901801	0,000053729248	0,000134709290	0,000080887045	0,000005832148	0,000102681287
B691	CAPRAROLA	Lazio	Viterbo	0,000117659147	0,000068720048	0,000051582214	0,000097878448	0,000055555752	0,000129011759	0,000069196228	0,000093224910	0,000092500057
B735	CARBOGNANO	Lazio	Viterbo	0,000046239134	0,000022082313	0,000030527758	0,000023172775	0,000000000000	0,000046687337	0,000023918760	0,000000000000	0,000030403876
C269	CASTEL SANT'ELIA	Lazio	Viterbo	0,000050831968	0,000026587918	0,000040056363	0,000036725678	0,000000000000	0,000051094368	0,000032599108	0,000000000000	0,000038115289
C315	CASTIGLIONE IN TEVERINA	Lazio	Viterbo	0,000049768845	0,000022440176	0,000042120781	0,000029235394	0,000000000000	0,000045239472	0,000027593469	0,000000000000	0,000034519261
C446	CELLENO	Lazio	Viterbo	0,000033593886	0,000016523375	0,000030354412	0,000012434349	0,000000000000	0,000038302487	0,000019020611	0,000000000000	0,000022934265
C447	CELLERE	Lazio	Viterbo	0,000035846328	0,000012819654	0,000016822638	0,000019225304	0,000000000000	0,000033447043	0,000019171187	0,000000000000	0,000022386768
C765	CIVITA CASTELLANA	Lazio	Viterbo	0,000285583439	0,000204706455	0,000199395872	0,000256370576	0,000138186677	0,000305845249	0,000294837812	0,000292804681	0,000261045620
C780	CIVITELLA D'AGLIANO	Lazio	Viterbo	0,000052548319	0,000023794439	0,000025993249	0,000028079649	0,000000000000	0,000038092173	0,000022301206	0,000000000000	0,000031023909
C988	CORCHIANO	Lazio	Viterbo	0,000071458699	0,000039666070	0,000049104958	0,000045318917	0,000020114363	0,000071826818	0,000049828555	0,000000000000	0,000052354031

Codice catastale	Denominazione	Regione	Provincia	AMMINISTRAZIONE	POLIZIA LOCALE	ISTRUZIONE PUBBLICA	RIFIUTI	TPL	TERRITORIO E VIABILITA	SOCIALE	ASILI NIDO	COMPLESSIVO
D452	FABRICA DI ROMA	Lazio	Viterbo	0,00014415268	0,00008602883	0,00012398	0,00010666	0,00000	0,00014	0,00011	0,00000	0,00011
D475	FALERIA	Lazio	Viterbo	0,00004991	0,00002364	0,00003678	0,00002433	0,00000	0,00004	0,00002	0,00003	0,00003
D503	FARNESE	Lazio	Viterbo	0,00004519	0,00001642	0,00001878	0,00002981	0,00000	0,00004	0,00002	0,00000	0,00002
D970	GALLESE	Lazio	Viterbo	0,00005857	0,00003061	0,00005014	0,00004056	0,00002	0,00006	0,00004	0,00000	0,00004
E126	GRADOLI	Lazio	Viterbo	0,00004395	0,00001913	0,00002700	0,00002868	0,00000	0,00004	0,00002	0,00000	0,00003
E128	GRAFFIGNANO	Lazio	Viterbo	0,00005396	0,00003392	0,00003257	0,00002029	0,00002	0,00004	0,00003	0,00000	0,00003
E210	GROTTE DI CASTRO	Lazio	Viterbo	0,00006430	0,00003194	0,00003564	0,00006270	0,00000	0,00006	0,00003	0,00000	0,00004
E330	ISCHIA DI CASTRO	Lazio	Viterbo	0,00008270	0,00002956	0,00004251	0,00002633	0,00002	0,00007	0,00003	0,00000	0,00004
F467	LATERA	Lazio	Viterbo	0,00002765	0,00000507	0,00000656	0,00001581	0,00000	0,00002	0,00001	0,00000	0,00001
E713	LUBRIANO	Lazio	Viterbo	0,00002676	0,00001157	0,00002247	0,00001317	0,00000	0,00002	0,00001	0,00000	0,00001
E978	MARTA	Lazio	Viterbo	0,00008182	0,00005459	0,00003866	0,00005486	0,00000	0,00009	0,00004	0,00000	0,00005
F419	MONTALTO DI CASTRO	Lazio	Viterbo	0,00022098	0,00016211	0,00010204	0,00029332	0,00003	0,00024	0,00009	0,00000	0,00009
F603	MONTE ROMANO	Lazio	Viterbo	0,00005830	0,00002764	0,00003602	0,00004033	0,00000	0,00005	0,00002	0,00000	0,00003
F499	MONTEFIASCONE	Lazio	Viterbo	0,00027952	0,00017854	0,00013877	0,00025164	0,00016	0,00031	0,00012	0,00002	0,00012
F606	MONTEROSI	Lazio	Viterbo	0,00007014	0,00003863	0,00007154	0,00008008	0,00000	0,00009	0,00004	0,00000	0,00004
F868	NEPI	Lazio	Viterbo	0,00018653	0,00011042	0,00012850	0,00024367	0,00002	0,00017	0,00007	0,00001	0,00007
G065	ONANO	Lazio	Viterbo	0,00003196	0,00001119	0,00001539	0,00002210	0,00000	0,00002	0,00001	0,00000	0,00001
G111	ORIOLO ROMANO	Lazio	Viterbo	0,00008664	0,00003985	0,00006111	0,00003804	0,00000	0,00007	0,00003	0,00000	0,00003
G135	ORTE	Lazio	Viterbo	0,00073494	0,00014248	0,00013988	0,00008444	0,00007	0,00019	0,00008	0,00001	0,00013
G571	PIANSANO	Lazio	Viterbo	0,00004923	0,00002157	0,00002580	0,00002586	0,00000	0,00004	0,00002	0,00000	0,00002
H371	PROCENO	Lazio	Viterbo	0,00002447	0,00000747	0,00000686	0,00000793	0,00000	0,00002	0,00001	0,00000	0,00001
H534	RONCIGLIONE	Lazio	Viterbo	0,00018409	0,00010408	0,00012120	0,00014301	0,00001	0,00006	0,00002	0,00001	0,00004
H360	SAN LORENZO NUOVO	Lazio	Viterbo	0,00005165	0,00003306	0,00002744	0,00003691	0,00000	0,00006	0,00003	0,00000	0,00003
I655	SORIANO NEL CIMINO	Lazio	Viterbo	0,00018645	0,00009868	0,00010626	0,00013406	0,00007	0,00019	0,00008	0,00001	0,00006
L017	SUTRI	Lazio	Viterbo	0,00012545	0,00006678	0,00010127	0,00013488	0,00004	0,00013	0,00006	0,00001	0,00004
D024	TARQUINIA	Lazio	Viterbo	0,00035724	0,00013535	0,00021256	0,00050422	0,00014	0,00033	0,00014	0,00002	0,00013
L150	TESSENNANO	Lazio	Viterbo	0,00014360	0,00003883	0,00003504	0,00006392	0,00000	0,00012	0,00005	0,00000	0,00003
L310	TUSCANIA	Lazio	Viterbo	0,00017605	0,00010352	0,00008227	0,00017765	0,00000	0,00021	0,00009	0,00001	0,00006
L569	VALENTANO	Lazio	Viterbo	0,00008590	0,00003566	0,00004736	0,00007431	0,00000	0,00006	0,00002	0,00000	0,00003
L612	VALLERANO	Lazio	Viterbo	0,00005074	0,00002865	0,00003515	0,00002183	0,00000	0,00005	0,00002	0,00000	0,00002
A701	VASANELLO	Lazio	Viterbo	0,00007837	0,00003373	0,00003994	0,00005786	0,00000	0,00008	0,00003	0,00000	0,00003
L773	VEJANO	Lazio	Viterbo	0,00005141	0,00002269	0,00002659	0,00002869	0,00000	0,00005	0,00002	0,00000	0,00002
L814	VETRALLA	Lazio	Viterbo	0,00029828	0,00013501	0,00013100	0,00027981	0,00012	0,00025	0,00012	0,00001	0,00012
L882	VIGNANELLO	Lazio	Viterbo	0,00004396	0,00001481	0,00001666	0,00007588	0,00000	0,00006	0,00002	0,00000	0,00002
H913	VILLA SAN GIOVANNI IN TUSCIA	Lazio	Viterbo	0,00003083	0,00001426	0,00001668	0,00001727	0,00000	0,00002	0,00001	0,00000	0,00001
M082	VITERBO	Lazio	Viterbo	0,00127932	0,00011867	0,00013697	0,00125335	0,00259	0,00243	0,00113	0,00013	0,00132
M086	VITORCHIANO	Lazio	Viterbo	0,00038778	0,00015453	0,00018054	0,00007308	0,00001	0,00019	0,00008	0,00000	0,00005
A388	AREZZANO	Liguria	Genova	0,00027607	0,00002286	0,00002869	0,00019060	0,00002	0,00011	0,00005	0,00000	0,00002
A506	AVEGNO	Liguria	Genova	0,00005468	0,00002269	0,00003190	0,00004206	0,00001	0,00005	0,00002	0,00000	0,00003
A858	BARGAGLI	Liguria	Genova	0,00005923	0,00003036	0,00004194	0,00004634	0,00000	0,00005	0,00002	0,00000	0,00004
A922	BOGLIASCO	Liguria	Genova	0,00009322	0,00004863	0,00007997	0,00007725	0,00003	0,00009	0,00004	0,00000	0,00005
B087	BORZONASCA	Liguria	Genova	0,00008033	0,00002514	0,00002204	0,00003407	0,00002	0,00007	0,00003	0,00000	0,00004
B282	BUSALLA	Liguria	Genova	0,00011539	0,00006013	0,00007106	0,00009838	0,00006	0,00011	0,00005	0,00000	0,00006
B440	CAMOGLI	Liguria	Genova	0,00014886	0,00007530	0,00011531	0,00013506	0,00013	0,00017	0,00008	0,00001	0,00011
B538	CAMPO LIGURE	Liguria	Genova	0,00008672	0,00003946	0,00005176	0,00004105	0,00002	0,00009	0,00004	0,00000	0,00004
B561	CAMPOMORONE	Liguria	Genova	0,00013651	0,00006391	0,00006747	0,00006541	0,00000	0,00011	0,00005	0,00000	0,00004
B726	CARASCO	Liguria	Genova	0,00007585	0,00005852	0,00005073	0,00006866	0,00003	0,00008	0,00004	0,00000	0,00005
B839	CASARZA LIGURE	Liguria	Genova	0,00012585	0,00007054	0,00008375	0,00014201	0,00003	0,00013	0,00006	0,00000	0,00008
B958	CASELLA	Liguria	Genova	0,00006743	0,00003981	0,00004427	0,00005886	0,00001	0,00008	0,00003	0,00000	0,00004
C302	CASTIGLIONE CHIAVARESE	Liguria	Genova	0,00003887	0,00001760	0,00001303	0,00003675	0,00001	0,00004	0,00002	0,00000	0,00003
C481	CERANESI	Liguria	Genova	0,00008270	0,00004536	0,00007229	0,00006139	0,00002	0,00008	0,00003	0,00000	0,00005
C521	CHIAVARI	Liguria	Genova	0,00065088	0,00034565	0,00044198	0,00036259	0,00030	0,00062	0,00029	0,00004	0,00026
C573	CICAGNA	Liguria	Genova	0,00005632	0,00003136	0,00004590	0,00004263	0,00002	0,00006	0,00003	0,00000	0,00004
C823	COGOLETO	Liguria	Genova	0,00020849	0,00011852	0,00017398	0,00017363	0,00003	0,00020	0,00009	0,00001	0,00008
C828	COGORNO	Liguria	Genova	0,00010988	0,00007164	0,00008434	0,00012042	0,00004	0,00011	0,00006	0,00000	0,00005
C395	CORREGLIA LIGURE	Liguria	Genova	0,00011366	0,00006245	0,00008045	0,00007477	0,00000	0,00009	0,00004	0,00000	0,00005
D176	CROCEFIESCHI	Liguria	Genova	0,00003206	0,00001360	0,00001363	0,00001364	0,00000	0,00001	0,00000	0,00000	0,00000
D355	DAVAGNA	Liguria	Genova	0,00004507	0,00001719	0,00003721	0,00003640	0,00000	0,00004	0,00002	0,00000	0,00003
D539	FASCIA	Liguria	Genova	0,00001071	0,00001246	0,00000778	0,00000226	0,00000	0,00000	0,00000	0,00000	0,00000

Codice catastale	Denominazione	Regione	Provincia	AMMINISTRAZIONE	POLIZIA LOCALE	ISTRUZIONE PUBBLICA	RIFIUTI	TPL	TERRITORIO E VIABILITÀ	SOCIALE	ASILI NIDO	COMPLESSIVO
D512	FAVALE DI MALVARO	Liguria	Genova	0,000016916017	0,000005679337	0,000013099663	0,000008257331	0,000004053083	0,000018264011	0,000005294180	0,000000000000	0,000010963997
D677	FONTANIGORDA	Liguria	Genova	0,000017975461	0,000003996302	0,000002007168	0,000011487664	0,000005301849	0,000014957954	0,000004542351	0,000000000000	0,000009872913
D969	GENOVA	Liguria	Genova	0,011211342035	0,020413107488	0,014173457333	0,011978382892	0,036088606554	0,010780650791	0,020383988203	0,015480393068	0,014568020967
E109	GORRETO	Liguria	Genova	0,000013033241	0,000001716231	0,000000889005	0,000004771957	0,000001563254	0,000012657224	0,000001896606	0,000000000000	0,000006093341
E341	ISOLA DEL CANTONE	Liguria	Genova	0,000044708302	0,000023209446	0,000020157359	0,000024255237	0,000000000000	0,000047128755	0,000021934666	0,000000000000	0,000028846709
E488	LAVAGNA	Liguria	Genova	0,000299616182	0,000289628852	0,000181592968	0,000272379800	0,000112786270	0,000315860966	0,000231761142	0,000219671450	0,000260333864
E519	LEIVI	Liguria	Genova	0,000053170355	0,000025651549	0,000044770812	0,000046352542	0,000015949391	0,000049535935	0,000025583174	0,000000000000	0,000040862656
E695	LORSICA	Liguria	Genova	0,000017555823	0,000004610900	0,000009099343	0,000007460127	0,000004845281	0,000017629585	0,000005483118	0,000000000000	0,000010247974
E737	LUMARZO	Liguria	Genova	0,000043820540	0,000015983956	0,000033250207	0,000033839702	0,000016896729	0,000041144406	0,000019947422	0,000000000000	0,000031736421
F020	MASONE	Liguria	Genova	0,000080961284	0,000038838606	0,000074881580	0,000053636292	0,000034703071	0,000070922401	0,000047784197	0,000000000000	0,000059770754
F098	MELE	Liguria	Genova	0,000062503888	0,000033393369	0,000068821760	0,000038179787	0,000031570745	0,000050556302	0,000034338141	0,000001276325	0,000046311341
F173	MEZZANEGO	Liguria	Genova	0,000038522590	0,000017346094	0,000035127093	0,000024054073	0,000013815968	0,000060623206	0,000020581894	0,000046971944	0,000033093908
F202	MIGNANEGO	Liguria	Genova	0,000073843519	0,000043010934	0,000082058050	0,000060483920	0,000035669526	0,000069751300	0,000049329509	0,000002944073	0,000061505100
F256	MOCONESI	Liguria	Genova	0,000060639230	0,000030141891	0,000048164932	0,000050802017	0,000025205961	0,000060923476	0,000032189146	0,000000000000	0,000046991673
F354	MONEGLIA	Liguria	Genova	0,000099048409	0,000065063752	0,000035040032	0,000087084568	0,000031993444	0,000074583937	0,000045490373	0,000048071608	0,000070336346
F445	MONTEBRUNO	Liguria	Genova	0,000014881863	0,000004013597	0,000004020886	0,000007356403	0,000003505831	0,000014152681	0,000003036059	0,000000000000	0,000008111530
F682	MONTOGGIO	Liguria	Genova	0,000055323253	0,000021842121	0,000033307701	0,000045418289	0,000021079874	0,000054140031	0,000025226161	0,000000000000	0,000039998809
F858	NE	Liguria	Genova	0,000061630816	0,000030816585	0,000042165004	0,000043408552	0,000011110026	0,000068537817	0,000030756678	0,000000000000	0,000044997716
F862	NEIRONE	Liguria	Genova	0,000029531023	0,000009511864	0,000011959034	0,000020604748	0,000010934140	0,000034526401	0,000012227439	0,000000000000	0,000020097610
G093	ORERO	Liguria	Genova	0,000019494076	0,000006353198	0,000007291477	0,000010572312	0,000004518684	0,000019645822	0,000006606882	0,000000000000	0,000011722092
G646	PIEVE LIGURE	Liguria	Genova	0,000055603102	0,000049308042	0,000048146890	0,000039835669	0,000016350930	0,000052618490	0,000035381062	0,000053865427	0,000045760577
G913	PORTOFINO	Liguria	Genova	0,000040916701	0,000023268103	0,000003353933	0,000031259564	0,000005576080	0,000019345345	0,000006354671	0,000000000000	0,000021828228
H073	PROPATA	Liguria	Genova	0,000013298630	0,000001947735	0,000001818885	0,000006401159	0,000002503980	0,000010713698	0,000002017648	0,000000000000	0,000006475967
H183	RAPALLO	Liguria	Genova	0,000679616036	0,000603348713	0,000428465535	0,000741936436	0,000228827876	0,000592820845	0,000567004833	0,000453996499	0,000606409989
H212	RECCO	Liguria	Genova	0,000216320747	0,000197936887	0,000150586517	0,000190381276	0,000107701851	0,000188277685	0,000163549681	0,000000000000	0,000176692963
H258	REZZOAGLIO	Liguria	Genova	0,000047950872	0,000013007352	0,000020635194	0,000025027014	0,000018078194	0,000053461727	0,000017016607	0,000001280212	0,000029825797
H536	RONCO SCRIVIA	Liguria	Genova	0,000096255070	0,000058570299	0,000071037930	0,000082794007	0,000067801433	0,000089093349	0,000065216181	0,000189341288	0,000084502927
H546	RONDANINA	Liguria	Genova	0,000009907610	0,000001011449	0,000000828699	0,000002038724	0,000001108271	0,000009488980	0,000001078218	0,000000000000	0,000004162668
H581	ROSSIGLIONE	Liguria	Genova	0,000067275394	0,000032496874	0,000051482073	0,000041644614	0,000030141366	0,000059125051	0,000038264922	0,000000000000	0,000047380493
H599	ROVEGNO	Liguria	Genova	0,000029001189	0,000010225802	0,000013477294	0,000019477606	0,000009147845	0,000028603411	0,000008343788	0,000000000000	0,000018562515
H802	SAN COLOMBANO CERTENOLI	Liguria	Genova	0,000061252355	0,000036392473	0,000042468826	0,000040552322	0,000024533025	0,000064745896	0,000029224564	0,000072636435	0,000047225463
I346	SANT'OLCESE	Liguria	Genova	0,000118343043	0,000064573907	0,000113816340	0,000088023879	0,000042190930	0,000102952495	0,000082581026	0,000238275212	0,000101874436
I225	SANTA MARGHERITA LIGURE	Liguria	Genova	0,000286268028	0,000218185631	0,000136206344	0,000321223737	0,000097000190	0,000260073119	0,000169910468	0,000366344128	0,000248130994
I368	SANTO STEFANO D'AVETO	Liguria	Genova	0,000049417610	0,000014986646	0,000019634164	0,000025757222	0,000018401186	0,000048525067	0,000015586581	0,000000000000	0,000029396079
I475	SAVIGNONE	Liguria	Genova	0,000072470074	0,000032775750	0,000054318068	0,000071953280	0,000028156581	0,000067896855	0,000039135598	0,000052610953	0,000059795626
I640	SERRA RICCO'	Liguria	Genova	0,000150192946	0,000097294926	0,000135154832	0,000114345706	0,000078525714	0,000160592982	0,000110186435	0,000108589769	0,000127575063
I693	SESTRI LEVANTE	Liguria	Genova	0,000475154275	0,000433075188	0,000294323767	0,000443568249	0,000183910097	0,000448067436	0,000357700935	0,000456110018	0,000411307127
I852	SORI	Liguria	Genova	0,000095505614	0,000077168557	0,000063700328	0,000075039768	0,000017023227	0,000086029344	0,000059103326	0,000028891105	0,000073491338
L167	TIGLIETO	Liguria	Genova	0,000023194313	0,000007390764	0,000009753241	0,000008276929	0,000007487793	0,000020753418	0,000008319856	0,000000000000	0,000012766099
L298	TORRIGLIA	Liguria	Genova	0,000071425084	0,000035310172	0,000045466200	0,000058634931	0,000033176288	0,000079531266	0,000031737485	0,000000000000	0,000053840068
L416	TRIBOGNA	Liguria	Genova	0,000018790821	0,000005076844	0,000007193194	0,000015733675	0,000005010877	0,000016543768	0,000007329893	0,000000000000	0,000012462738
L507	USCIO	Liguria	Genova	0,000050933625	0,000019777047	0,000038766771	0,000031888750	0,000016538231	0,000043736527	0,000032394677	0,000000000000	0,000035743208
L546	VALBREVENNA	Liguria	Genova	0,000029517592	0,000010717538	0,000012084490	0,000018031440	0,000007084338	0,000030700998	0,000010503141	0,000000000000	0,000018674299
M105	VOBBIA	Liguria	Genova	0,000021608334	0,000004142388	0,000007158979	0,000010713184	0,000004742881	0,000020731622	0,000006152176	0,000001331685	0,000012154039
M182	ZOAGLI	Liguria	Genova	0,000069713813	0,000052574266	0,000047000458	0,000054657761	0,000019810028	0,000076104363	0,000034126370	0,000000000000	0,000053363670
A111	AIROLE	Liguria	Imperia	0,000018561587	0,000007680789	0,000016105492	0,000007482905	0,000000000000	0,000013841878	0,000005587522	0,000000000000	0,000010957556
A338	APRICALE	Liguria	Imperia	0,000025417404	0,000010134067	0,000015133100	0,000011510907	0,000000000000	0,000020922617	0,000007938877	0,000000000000	0,000014679181
A344	AQUILA D'ARROSCIA	Liguria	Imperia	0,000011520084	0,000002947878	0,000003230482	0,000003631622	0,000000000000	0,000010949276	0,000002003051	0,000000000000	0,000005635756
A418	ARMO	Liguria	Imperia	0,000009591050	0,000001337145	0,000001754641	0,000002498352	0,000000000000	0,000008455420	0,000001307158	0,000000000000	0,000004218009
A499	AURIGO	Liguria	Imperia	0,000015011793	0,000004358929	0,000011738881	0,000004756878	0,000000000000	0,000013143224	0,000005324727	0,000000000000	0,000008613508
A536	BADALUCCO	Liguria	Imperia	0,000035524609	0,000014642372	0,000021762056	0,000020512378	0,000000000000	0,000029803866	0,000014099664	0,000000000000	0,000022233168
A581	BAJARDO	Liguria	Imperia	0,000018882115	0,000003706268	0,000001430201	0,000004906675	0,000000000000	0,000016830086	0,000003965751	0,000000000000	0,000008323071
A984	BORDIGHERA	Liguria	Imperia	0,000295164220	0,000257628419	0,000145129103	0,000317353213	0,000245399350	0,000265379585	0,000192820082	0,000051334334	0,000248627737
A993	BORGHETTO D'ARROSCIA	Liguria	Imperia	0,000020415543	0,000004637078	0,000005672979	0,000007816556	0,000000000000	0,000021861620	0,000006521142	0,000000000000	0,000011032067
B020	BORGOMARO	Liguria	Imperia	0,000030856711	0,000011037411	0,000020969238	0,000015380872	0,000000000000	0,000029075048	0,000012364288	0,000000000000	0,000019310194
B559	CAMPOROSSO	Liguria	Imperia	0,000108367653	0,000099977883	0,000101251607	0,000116794222	0,000025853749	0,000128667265	0,000072095263	0,000000000000	0,000099868533
B734	CARAVONICA	Liguria	Imperia	0,000012049361	0,000002537962	0,000002184652	0,000004922852	0,000000000000	0,000012583061	0,000003243709	0,000000000000	0,000006292394
B814	CARPASIO	Liguria	Imperia	0,000012795405	0,000001789847	0,000002004845	0,000004467968	0,000002036746	0,000011191561	0,000002102002	0,000000000000	0,000005966213
C110	CASTEL VITTORIO	Liguria	Imperia	0,000019650520	0,000004710664	0,000003575351	0,000006162067	0,000000000000	0,000019747239	0,000005007171	0,000000000000	0,000009690484

Codice catastale	Denominazione	Regione	Provincia	AMMINISTRAZIONE	POLIZIA LOCALE	ISTRUZIONE PUBBLICA	RIFIUTI	TPL	TERRITORIO E VIABILITÀ	SOCIALE	ASILI NIDO	COMPLESSIVO
C143	CASTELLARO	Liguria	Imperia	0,000033080682	0,000015698786	0,000018057251	0,000018951250	0,000012935574	0,000033753938	0,000013894330	0,000000000000	0,000021827023
C511	CERIANA	Liguria	Imperia	0,000039564909	0,000015922478	0,000025785197	0,000019047285	0,000000000000	0,000038545780	0,000015987288	0,000030475765	0,000025980244
C559	CERVO	Liguria	Imperia	0,000046423443	0,000035677698	0,000024974871	0,000048804491	0,000014747510	0,000043147627	0,000018423982	0,000000000000	0,000036276269
C578	CESIO	Liguria	Imperia	0,000012839629	0,000002865151	0,000002796142	0,000004538386	0,000000000000	0,000014075171	0,000003149795	0,000000000000	0,000006649753
C657	CHIUSANICO	Liguria	Imperia	0,000021307923	0,000008126310	0,000011616255	0,000008995512	0,000000000000	0,000020945578	0,000007675052	0,000000000000	0,000012578265
C660	CHIUSAVECCHIA	Liguria	Imperia	0,000017678570	0,000006507908	0,000018416739	0,000009045439	0,000000000000	0,000014894827	0,000006904100	0,000000000000	0,000011724452
C718	CIPRESSA	Liguria	Imperia	0,000037555580	0,000024382765	0,000024157956	0,000024130778	0,000013802423	0,000032934822	0,000017384576	0,000000000000	0,000025862795
C755	CIVEZZA	Liguria	Imperia	0,000020231937	0,000010578418	0,000012035706	0,000010075504	0,000000000000	0,000014086745	0,000007870187	0,000000000000	0,000011951372
D087	COSIO DI ARROSCIA	Liguria	Imperia	0,000017842068	0,000002335988	0,000002466871	0,000003557255	0,000000000000	0,000017379493	0,000003540042	0,000000000000	0,000007834283
D114	COSTARAINERA	Liguria	Imperia	0,000025890977	0,000012593882	0,000008490067	0,000017978097	0,000008587252	0,000022985796	0,000009895430	0,000000000000	0,000016491066
D293	DIANO ARENTINO	Liguria	Imperia	0,000023600929	0,000005697636	0,000005810502	0,000015218400	0,000000000000	0,000017663557	0,000008767918	0,000000000000	0,000013361257
D296	DIANO CASTELLO	Liguria	Imperia	0,000052381004	0,000027786934	0,000024222984	0,000033066280	0,000000000000	0,000049763584	0,000027945415	0,000011738441	0,000035124425
D297	DIANO MARINA	Liguria	Imperia	0,000236669204	0,000198422920	0,000073310226	0,000199030427	0,000157443297	0,000235954695	0,000100926150	0,000130087439	0,000177226841
D298	DIANO SAN PIETRO	Liguria	Imperia	0,000030839338	0,000013327854	0,000019722072	0,000025863481	0,000007643251	0,000027787537	0,000014354184	0,000000000000	0,000022258972
D318	DOLCEACQUA	Liguria	Imperia	0,000058604551	0,000037935883	0,000053816899	0,000036754298	0,000000000000	0,000046415597	0,000028318189	0,000000000000	0,000041083508
D319	DOLCEDO	Liguria	Imperia	0,000040078755	0,000024154141	0,000025008208	0,000024271803	0,000011825964	0,000033970671	0,000018573669	0,000000000000	0,000026729850
E290	IMPERIA	Liguria	Imperia	0,000855725870	0,000868664743	0,000572764148	0,000787455222	0,001224575989	0,000837151086	0,000815859918	0,000517325293	0,000797413052
E346	ISOLABONA	Liguria	Imperia	0,000023100627	0,000010716845	0,000012554532	0,000016429660	0,000000000000	0,000017606127	0,000008614329	0,000000000000	0,000014784536
E719	LUCINASCO	Liguria	Imperia	0,000013031587	0,000003130753	0,000005754292	0,000004273583	0,000000000000	0,000010945721	0,000003074882	0,000000000000	0,000006598585
F123	MENDATICA	Liguria	Imperia	0,000017794745	0,000002781726	0,000001279583	0,000004890408	0,000000000000	0,000017707921	0,000002364936	0,000000000000	0,000007913911
F290	MOLINI DI TRIORA	Liguria	Imperia	0,000031294552	0,000008002711	0,000008336853	0,000009622649	0,000006743409	0,000030844699	0,000009255911	0,000000000000	0,000016070190
F406	MONTALTO LIGURE	Liguria	Imperia	0,000016745063	0,000003267555	0,000003851028	0,000005142359	0,000003202251	0,000016031972	0,000004490095	0,000000000000	0,000008304717
F528	MONTEGROSSO PIAN LATTE	Liguria	Imperia	0,000010757121	0,000001238287	0,000001636055	0,000002672491	0,000000000000	0,000007559182	0,000001549019	0,000000000000	0,000004385104
G041	OLIVETTA SAN MICHELE	Liguria	Imperia	0,000013897342	0,000002367476	0,000002910925	0,000006485470	0,000000000000	0,000009371845	0,000002620262	0,000000000000	0,000006617842
G164	OSPEDALETTI	Liguria	Imperia	0,000101801298	0,000079805685	0,000048531284	0,000110896010	0,000032360718	0,000084686587	0,000053717707	0,000148911987	0,000086262100
G454	PERINALDO	Liguria	Imperia	0,000030127596	0,000012703247	0,000016079942	0,000015184261	0,000011133318	0,000031132242	0,000012058380	0,000000000000	0,000019149827
G607	PIETRABRUNA	Liguria	Imperia	0,000019561375	0,000008944303	0,000008593403	0,000009337374	0,000005634104	0,000017358157	0,000006921494	0,000000000000	0,000011542003
G632	PIEVE DI TECO	Liguria	Imperia	0,000041756775	0,000020788817	0,000043031749	0,000023972901	0,000000000000	0,000044762348	0,000018134309	0,000069696764	0,000033015893
G660	PIGNA	Liguria	Imperia	0,000035157496	0,000015198618	0,000026524731	0,000018605369	0,000000000000	0,000042085215	0,000012325650	0,000000000000	0,000023783440
G814	POMPEIANA	Liguria	Imperia	0,000022404250	0,000010048619	0,000014519752	0,000013262413	0,000000000000	0,000022993113	0,000008632827	0,000000000000	0,000014802235
G840	PONTEDASSIO	Liguria	Imperia	0,000051154084	0,000027564781	0,000040481001	0,000040924148	0,000000000000	0,000047519228	0,000029170738	0,000000000000	0,000038396748
G890	PORNASSIO	Liguria	Imperia	0,000028751153	0,000011027379	0,000012698255	0,000012181583	0,000007405462	0,000026787568	0,000008774749	0,000000000000	0,000016393122
H027	PRELA'	Liguria	Imperia	0,000021658671	0,000006430184	0,000003648508	0,000009753962	0,000000000000	0,000022809356	0,000007435072	0,000000000000	0,000011878292
H180	RANZO	Liguria	Imperia	0,000020448806	0,000006245035	0,000008705827	0,000009020361	0,000000000000	0,000019178193	0,000007640044	0,000000000000	0,000011646553
H257	REZZO	Liguria	Imperia	0,000021150113	0,000004659883	0,000006538841	0,000006512122	0,000000000000	0,000023105882	0,000004726839	0,000000000000	0,000010891255
H328	RIVA LIGURE	Liguria	Imperia	0,000072339054	0,000059527381	0,000043711510	0,000059470669	0,000023160513	0,000059655478	0,000047135351	0,000000000000	0,000054802473
H460	ROCCHETTA NERVINA	Liguria	Imperia	0,000015588800	0,000004161468	0,000002273969	0,000009634035	0,000003187425	0,000015083876	0,000003399752	0,000000000000	0,000008971301
H763	SAN BARTOLOMEO AL MARE	Liguria	Imperia	0,000113753414	0,000074890345	0,000041387642	0,000115904621	0,000029727697	0,000106100541	0,000047712960	0,000084211601	0,000088041987
H780	SAN BIAGIO DELLA CIMA	Liguria	Imperia	0,000028701473	0,000011690165	0,000028950230	0,000014625490	0,000000000000	0,000024159646	0,000015330713	0,000000000000	0,000019538165
H957	SAN LORENZO AL MARE	Liguria	Imperia	0,000042605586	0,000029363729	0,000021973542	0,000040111321	0,000012922628	0,000030809337	0,000019637940	0,000000000000	0,000030918865
I138	SANREMO	Liguria	Imperia	0,001255741980	0,001230903639	0,000738777556	0,001206001318	0,001220650497	0,001176323773	0,001129239764	0,001042330947	0,001134579027
I365	SANTO STEFANO AL MARE	Liguria	Imperia	0,000078858679	0,000050578272	0,000031403851	0,000049916364	0,000000000000	0,000049105985	0,000029227404	0,000000000000	0,000046842158
I556	SEBORGA	Liguria	Imperia	0,000013651901	0,000003408337	0,000005609789	0,000008869457	0,000000000000	0,000016164331	0,000004278875	0,000000000000	0,000008754168
I796	SOLDANO	Liguria	Imperia	0,000023153701	0,000011871046	0,000023483341	0,000014069170	0,000004684435	0,000020131611	0,000011018516	0,000000000000	0,000016559841
L024	TAGGIA	Liguria	Imperia	0,000304971844	0,000293339479	0,000234488840	0,000305817114	0,000138883027	0,000304726213	0,000272080956	0,000250786962	0,000283214117
L146	TERZORIO	Liguria	Imperia	0,000010887307	0,000001727503	0,000003379466	0,000004197444	0,000000000000	0,000007185693	0,000002350605	0,000000000000	0,000005120652
L430	TRIORA	Liguria	Imperia	0,000026672357	0,000008215458	0,000010890256	0,000009431169	0,000000000000	0,000031244604	0,000004325991	0,000000000000	0,000014617063
L596	VALLEBONA	Liguria	Imperia	0,000031293050	0,000016088778	0,000022366258	0,000017525454	0,000012770267	0,000029139358	0,000015870203	0,000040320727	0,000022969155
L599	VALLECROSIA	Liguria	Imperia	0,000142390158	0,000149229502	0,000111063002	0,000157818975	0,000146580745	0,000152166896	0,000115118570	0,000212268827	0,000143043913
L693	VASIA	Liguria	Imperia	0,000017820096	0,000003618390	0,000002635572	0,000007637400	0,000005616780	0,000014319598	0,000005314870	0,000000000000	0,000008962602
L741	VENTIMIGLIA	Liguria	Imperia	0,000525935444	0,000493620510	0,000404769603	0,000578463323	0,000524135201	0,000478386490	0,000462579141	0,000453976427	0,000502508277
L809	VESSALICO	Liguria	Imperia	0,000013305242	0,000002628121	0,000003954314	0,000004632791	0,000000000000	0,000011969792	0,000002907666	0,000000000000	0,000006584973
L943	VILLA FARALDI	Liguria	Imperia	0,000017530240	0,000004352394	0,000002684190	0,000007631612	0,000000000000	0,000013940458	0,000005455143	0,000000000000	0,000008759125
A261	AMEGLIA	Liguria	La Spezia	0,000112832957	0,000097930248	0,000068697509	0,000093608538	0,000026345474	0,000103589467	0,000064797899	0,000000000000	0,000086050131
A373	ARCOLA	Liguria	La Spezia	0,000189259518	0,000130188122	0,000150698250	0,000123062250	0,000102512508	0,000180339184	0,000159977510	0,000201346791	0,000156008959
A836	BEVERINO	Liguria	La Spezia	0,000055730999	0,000034847363	0,000029050781	0,000046470337	0,000024802611	0,000048224249	0,000026946149	0,000000000000	0,000040223939
A932	BOLANO	Liguria	La Spezia	0,000137549228	0,000085022678	0,000142990559	0,000142153488	0,000000000000	0,000123739126	0,000101515436	0,000000000000	0,000119260079
A961	BONASSOLA	Liguria	La Spezia	0,000040443962	0,000025710558	0,000006450145	0,000032528403	0,000010881927	0,000032208018	0,000013401515	0,000000000000	0,000025521386
A992	BORGHETTO DI VARA	Liguria	La Spezia	0,000031398847	0,000014311056	0,000018844034	0,000015457056	0,000022491694	0,000031249152	0,000011074028	0,000000000000	0,000020176322

Codice catastale	Denominazione	Regione	Provincia	AMMINISTRAZIONE	POLIZIA LOCALE	ISTRUZIONE PUBBLICA	RIFIUTI	TPL	TERRITORIO E VIABILITÀ	SOCIALE	ASILI NIDO	COMPLESSIVO
B214	BRUGNATO	Liguria	La Spezia	0,000040525985	0,000024035864	0,000026816541	0,000041165917	0,000014844139	0,000035522110	0,000015985449	0,000000000000	0,000031235905
B410	CALICE AL CORNOVIGLIO	Liguria	La Spezia	0,000033791186	0,000015861692	0,000020573543	0,000021020748	0,000014458253	0,000059581534	0,000014486856	0,000000000000	0,000026483929
B838	CARRO	Liguria	La Spezia	0,000023264625	0,000007081550	0,000005284121	0,000011680267	0,000006005496	0,000025863523	0,000009106806	0,000000000000	0,000013776541
B839	CARRODANO	Liguria	La Spezia	0,000021413160	0,000006522217	0,000002576320	0,000010141906	0,000005564998	0,000022055229	0,000006714760	0,000000000000	0,000011757401
C240	CASTELNUOVO MAGRA	Liguria	La Spezia	0,000157805980	0,000091972114	0,000145771208	0,000169081612	0,000188299687	0,000138151022	0,000125547177	0,000283941961	0,000153291917
D265	DEIVA MARINA	Liguria	La Spezia	0,000055530335	0,000046401769	0,000016211240	0,000048836004	0,000017867331	0,000062188057	0,000021288711	0,000019005746	0,000041560137
D655	FOLLO	Liguria	La Spezia	0,000115854276	0,000065874313	0,000120536715	0,000100844698	0,000000000000	0,000095763328	0,000078330602	0,000000000000	0,000093384112
D758	FRAMURA	Liguria	La Spezia	0,000030410484	0,000018782866	0,000010124013	0,000029771472	0,000008774057	0,000030801126	0,000010543719	0,000000000000	0,000022168317
E463	LA SPEZIA	Liguria	La Spezia	0,001767702719	0,002250861485	0,002058164831	0,001876853386	0,003826542412	0,001908893578	0,001949555743	0,002371820220	0,001947804055
E542	LERICI	Liguria	La Spezia	0,000260402210	0,000237267107	0,000152910430	0,000230930992	0,000116992602	0,000270753234	0,000178982439	0,000180706154	0,000219688073
E560	LEVANTO	Liguria	La Spezia	0,000158785716	0,000145507872	0,000070264191	0,000148740801	0,000062145317	0,000160595165	0,000082758233	0,000000000000	0,000123978077
E842	MAISSANA	Liguria	La Spezia	0,000028280854	0,000010511150	0,000003532397	0,000012302028	0,000000000000	0,000028463316	0,000009329675	0,000000000000	0,000015151430
F609	MONTEROSSO AL MARE	Liguria	La Spezia	0,000079681165	0,000075449798	0,000030802570	0,000083339602	0,000020500924	0,000097612327	0,000019695632	0,000000000000	0,000062949057
G143	ORTONOVO	Liguria	La Spezia	0,000148901317	0,000096419812	0,000111134604	0,000132027209	0,000073485213	0,000131323992	0,000117044677	0,000103283688	0,000124676528
G664	PIGNONE	Liguria	La Spezia	0,000021591620	0,000008441953	0,000015388719	0,000011797624	0,000013684646	0,000022683991	0,000006110284	0,000000000000	0,000014295978
G925	PORTOVENERE	Liguria	La Spezia	0,000101075767	0,000099931031	0,000048250121	0,000095201366	0,000038149848	0,000105571718	0,000051885198	0,000053838628	0,000082490958
H275	RICCO' DEL GOLFO DI SPEZIA	Liguria	La Spezia	0,000077121307	0,000039060009	0,000061602447	0,000061699499	0,000044253634	0,000066091828	0,000042162194	0,000111477904	0,000062587442
H304	RIOMAGGIORE	Liguria	La Spezia	0,000075589463	0,000049992570	0,000030296702	0,000046738449	0,000025421624	0,000059111399	0,000024125959	0,000000000000	0,000046620310
H461	ROCCHETTA DI VARA	Liguria	La Spezia	0,000028121970	0,000011021286	0,000014028270	0,000014204820	0,000008036612	0,000029147469	0,000009026496	0,000000000000	0,000017326571
I363	SANTO STEFANO DI MAGRA	Liguria	La Spezia	0,000171464753	0,000151639637	0,000175866290	0,000141106635	0,000199255418	0,000141243495	0,000126591118	0,000230143426	0,000155923816
I449	SARZANA	Liguria	La Spezia	0,000462842046	0,000473412438	0,000410823316	0,000516763898	0,000477193610	0,000479261697	0,000380929375	0,000379429524	0,000483241925
E070	SESTA GODANO	Liguria	La Spezia	0,000047297325	0,000021773759	0,000023356931	0,000026338802	0,000018917958	0,000060842157	0,000018854925	0,000000000000	0,000032229680
L681	VARESE LIGURE	Liguria	La Spezia	0,000073930768	0,000032823296	0,000032700674	0,000041840319	0,000029152830	0,000096503512	0,000031380613	0,000000000000	0,000050356375
L774	VERNAZZA	Liguria	La Spezia	0,000050363409	0,000031884406	0,000009502261	0,000039485412	0,000011238552	0,000050601917	0,000012867570	0,000000000000	0,000032543789
L819	VEZZANO LIGURE	Liguria	La Spezia	0,000143688047	0,000103245855	0,000125422966	0,000159759343	0,000063845511	0,000135480576	0,000104138345	0,000000000000	0,000127716581
M177	ZIGNAGO	Liguria	La Spezia	0,000021255181	0,000006906149	0,000011579549	0,000009119810	0,000007930824	0,000025577438	0,000005930859	0,000000000000	0,000013137735
A122	ALASSIO	Liguria	Savona	0,000375128337	0,000324185012	0,000165663764	0,000436540040	0,000146396818	0,000330455631	0,000195111370	0,000130524851	0,000311553287
A145	ALBENGA	Liguria	Savona	0,000515723718	0,000533262523	0,000335890606	0,000475672767	0,000188033942	0,000500902431	0,000424578387	0,000404243242	0,000453931135
A166	ALBISOLA SUPERIORE	Liguria	Savona	0,000219085413	0,000213956793	0,000121207583	0,000160354307	0,000100459434	0,000218793671	0,000177800866	0,000123980295	0,000177792882
A165	ALBISSOLA MARINA	Liguria	Savona	0,000127566420	0,000122844886	0,000067367208	0,000123007307	0,000041564397	0,000115006535	0,000081746142	0,000115117647	0,000106962773
A226	ALTARE	Liguria	Savona	0,000049130136	0,000027882486	0,000039253599	0,000029972734	0,000025073205	0,000040922110	0,000029040614	0,000000000000	0,000034966918
A278	ANDORA	Liguria	Savona	0,000237914648	0,000158108136	0,000113301866	0,000304279290	0,000085538300	0,000175557183	0,000119978974	0,000372087877	0,000208378092
A422	ARNASCO	Liguria	Savona	0,000018105813	0,000006721094	0,000017766304	0,000008611942	0,000007051900	0,000018484342	0,000007731170	0,000000000000	0,000012445525
A593	BALESTRINO	Liguria	Savona	0,000019067074	0,000006401223	0,000009276188	0,000008565567	0,000006924928	0,000020405496	0,000006413473	0,000000000000	0,000011547076
A647	BARDINETO	Liguria	Savona	0,000028250927	0,000011248497	0,000013671287	0,000021273028	0,000010378630	0,000027705945	0,000008800435	0,000000000000	0,000018936759
A796	BERGEGGI	Liguria	Savona	0,000039151946	0,000047717643	0,000024036779	0,000039134292	0,000012709404	0,000068918706	0,000014551509	0,000005981180	0,000036292248
A931	BOISSANO	Liguria	Savona	0,000051455003	0,000026948413	0,000037641344	0,000021410782	0,000019706535	0,000044532488	0,000027104097	0,000098939613	0,000037011293
A999	BORGHETTO SANTO SPIRITO	Liguria	Savona	0,000158253527	0,000111158881	0,000078199567	0,000169353574	0,000041033954	0,000111753646	0,000089762407	0,000229053009	0,000130584517
B005	BORGIO VEREZZI	Liguria	Savona	0,000070153044	0,000047390846	0,000032975143	0,000075967026	0,000019576224	0,000058081880	0,000034131280	0,000000000000	0,000054103584
B048	BORMIDA	Liguria	Savona	0,000017306427	0,000003715235	0,000004283946	0,000006331640	0,000005977378	0,000018411233	0,000005357518	0,000000000000	0,000009332658
B369	CAIRO MONTENOTTE	Liguria	Savona	0,000276409470	0,000223387011	0,000218400023	0,000213470377	0,000144788350	0,000284078958	0,000231184126	0,000164543617	0,000235532595
B409	CALICE LIGURE	Liguria	Savona	0,000042536918	0,000016912731	0,000023019755	0,000019862348	0,000017631152	0,000037897702	0,000021473634	0,000000000000	0,000026460577
B416	CALIZZANO	Liguria	Savona	0,000051498656	0,000024401521	0,000026221517	0,000031011894	0,000000000000	0,000055278118	0,000021146948	0,000000000000	0,000033803050
B748	CARCARE	Liguria	Savona	0,000116698142	0,000072997905	0,000093782830	0,000101008691	0,000080920249	0,000102491063	0,000082584430	0,000000000000	0,000094253215
B927	CASANOVA LERRONE	Liguria	Savona	0,000025212443	0,000008639455	0,000013644607	0,000013138097	0,000008925729	0,000025327047	0,000009509135	0,000000000000	0,000015829316
C063	CASTELBIANCO	Liguria	Savona	0,000014792197	0,000002917521	0,000004809467	0,000004799234	0,000003430782	0,000012345546	0,000002891767	0,000000000000	0,000007212567
C276	CASTELVECCHIO DI ROCCA BARBENA	Liguria	Savona	0,000012369418	0,000001812177	0,000001528746	0,000004206110	0,000001746021	0,000011099802	0,000001795961	0,000000000000	0,000005689158
C443	CELLE LIGURE	Liguria	Savona	0,000136987154	0,000113524987	0,000077230734	0,000144835524	0,000032776438	0,000126207119	0,000076215367	0,000002044518	0,000110925248
C463	CENGIO	Liguria	Savona	0,000076543453	0,000043592535	0,000067978091	0,000059891773	0,000041010841	0,000068081037	0,000052742316	0,000000000000	0,000060367758
C510	CERIALE	Liguria	Savona	0,000174573691	0,000123768689	0,000093905925	0,000174251305	0,000058397757	0,000147871301	0,000083531088	0,000042934872	0,000135186284
C729	CISANO SUL NEVA	Liguria	Savona	0,000047558166	0,000022913415	0,000036821521	0,000037834131	0,000018592888	0,000044292089	0,000022247281	0,000086312371	0,000037911215
D095	COSSERIA	Liguria	Savona	0,000027782259	0,000012570739	0,000024444513	0,000015751800	0,000013258221	0,000030449814	0,000012196874	0,000050655167	0,000021950451
D264	DEGO	Liguria	Savona	0,000056721439	0,000028354283	0,000037441009	0,000024560270	0,000019441151	0,000056845501	0,000026425883	0,000000000000	0,000038536861
D424	ERLI	Liguria	Savona	0,000013322814	0,000002063478	0,000002624597	0,000004342422	0,000002805313	0,000014004664	0,000002969663	0,000000000000	0,000006669098
D600	FINALE LIGURE	Liguria	Savona	0,000376176706	0,000357174500	0,000175020904	0,000448330833	0,000160783269	0,000347442760	0,000214060382	0,000001062853	0,000318236442
D927	GARLENDA	Liguria	Savona	0,000033242495	0,000014351917	0,000019759132	0,000023503084	0,000010941720	0,000024069899	0,000013587155	0,000000000000	0,000021713251
E064	GIUSTENICE	Liguria	Savona	0,000028465055	0,000011473815	0,000020299090	0,000012399244	0,000008740861	0,000025867716	0,000009596300	0,000000000000	0,000017464402
E066	GIUSVALLA	Liguria	Savona	0,000018535615	0,000004080175	0,000002455473	0,000006333221	0,000005919685	0,000017547075	0,000005940914	0,000000000000	0,000009322977
E414	LAIGUEGLIA	Liguria	Savona	0,000086798465	0,000075669388	0,000028018749	0,000075450542	0,000016435695	0,000089451363	0,000024575878	0,000052408614	0,000063991155

Codice catastale	Denominazione	Regione	Provincia	AMMINISTRAZIONE	POLIZIA LOCALE	ISTRUZIONE PUBBLICA	RIFIUTI	TPL	TERRITORIO E VIABILITÀ	SOCIALE	ASILI NIDO	COMPLESSIVO
E632	LOANO	Liguria	Savona	0,000342170139	0,000321209780	0,000162365016	0,000332930534	0,000127820838	0,000298068809	0,000209746075	0,000221800471	0,000278788936
E816	MAGLIOLO	Liguria	Savona	0,000028260155	0,000010021041	0,000019125055	0,000013005345	0,000006550874	0,000030506879	0,000009498146	0,000000000000	0,000017870528
E860	MALLARE	Liguria	Savona	0,000033018080	0,000014494592	0,000026646440	0,000019976708	0,000011348329	0,000029970903	0,000013905312	0,000000000000	0,000022573094
F046	MASSIMINO	Liguria	Savona	0,000009922233	0,000001497135	0,000001398786	0,000002102144	0,000000000000	0,000007275189	0,000001440808	0,000000000000	0,000004006555
F213	MILLESIMO	Liguria	Savona	0,000077409585	0,000044496705	0,000062522742	0,000069455949	0,000033532419	0,000067893178	0,000051074661	0,000186452017	0,000069256221
F226	MIOGLIA	Liguria	Savona	0,000020940798	0,000007643083	0,000016986385	0,000012283664	0,000005278691	0,000020225053	0,000007905949	0,000000000000	0,000014105212
F813	MURIALDO	Liguria	Savona	0,000029893587	0,000011420489	0,000021038565	0,000011388887	0,000011423855	0,000029698345	0,000012096463	0,000000000000	0,000018542022
F847	NASINO	Liguria	Savona	0,000013477560	0,000001538019	0,000002156381	0,000003778277	0,000002878873	0,000012309943	0,000002994233	0,000000000000	0,000006234374
F926	NOLI	Liguria	Savona	0,000091199938	0,000078612564	0,000042696076	0,000078206002	0,000030405394	0,000087505702	0,000041010487	0,000062365358	0,000070159107
G076	ONZO	Liguria	Savona	0,000011352874	0,000001841304	0,000001603172	0,000004318431	0,000002366410	0,000008499608	0,000002698043	0,000000000000	0,000005313744
D522	ORCO FEGLINO	Liguria	Savona	0,000028098344	0,000011124841	0,000014199898	0,000017473630	0,000008904061	0,000029116738	0,000011332195	0,000000000000	0,000018512845
G144	ORTOVERO	Liguria	Savona	0,000035526618	0,000015751289	0,000044864108	0,000021576775	0,000000000000	0,000030820382	0,000016345987	0,000000000000	0,000026111294
G155	OSIGLIA	Liguria	Savona	0,000020200859	0,000005676661	0,000008356486	0,000007225899	0,000005647961	0,000022452262	0,000005769335	0,000000000000	0,000011417506
G281	PALLARE	Liguria	Savona	0,000026577209	0,000010526352	0,000027160383	0,000014034460	0,000011033922	0,000029662954	0,000010150722	0,000000000000	0,000019007580
G542	PIANA CRIXIA	Liguria	Savona	0,000027742394	0,000008611159	0,000006829936	0,000009867531	0,000006241746	0,000025470111	0,000010562808	0,000000000000	0,000014690845
G605	PIETRA LIGURE	Liguria	Savona	0,000283870950	0,000267667250	0,000117457552	0,000295373838	0,000076630668	0,000242255433	0,000156417325	0,000132525827	0,000227809462
G741	PLODIO	Liguria	Savona	0,000018582551	0,000004734508	0,000008844205	0,000010963416	0,000007906560	0,000017418132	0,000007369301	0,000000000000	0,000011652425
G866	PONTINVREA	Liguria	Savona	0,000028462119	0,000011877658	0,000015187354	0,000015188590	0,000000000000	0,000027806560	0,000011799525	0,000000000000	0,000017815297
H126	QUILIANO	Liguria	Savona	0,000142095247	0,000110637666	0,000100259744	0,000125034233	0,000051135098	0,000127465725	0,000108048439	0,000163631162	0,000121469730
H266	RIALTO	Liguria	Savona	0,000018857741	0,000004876986	0,000003388948	0,000009150161	0,000000000000	0,000022457234	0,000007064449	0,000000000000	0,000010921039
H452	ROCCAVIGNALE	Liguria	Savona	0,000023676956	0,000009020628	0,000022356862	0,000014890857	0,000009532985	0,000025504655	0,000008740861	0,000000000000	0,000017088805
I453	SASSELLO	Liguria	Savona	0,000065865859	0,000027509077	0,000029209815	0,000059049375	0,000018985441	0,000064791230	0,000026634743	0,000045121161	0,000048781718
I480	SAVONA	Liguria	Savona	0,001200094590	0,001313786666	0,000749303216	0,001081065267	0,001794747100	0,001246681241	0,001250071385	0,001474755552	0,001160107192
I926	SPOTORNO	Liguria	Savona	0,000132717211	0,000106923988	0,000048815373	0,000138823431	0,000038696139	0,000125567188	0,000060335348	0,000066912572	0,000104801884
I946	STELLA	Liguria	Savona	0,000069123994	0,000030011377	0,000046971477	0,000064517960	0,000023816303	0,000074944978	0,000039402161	0,000000000000	0,000054839264
I947	STELLANELLO	Liguria	Savona	0,000025302363	0,000007585796	0,000011602931	0,000016265785	0,000006021247	0,000022828207	0,000009023772	0,000000000000	0,000015791364
L152	TESTICO	Liguria	Savona	0,000012257861	0,000002098302	0,000003688531	0,000004649626	0,000002045448	0,000010215055	0,000002578011	0,000000000000	0,000006082825
L190	TOIRANO	Liguria	Savona	0,000058747440	0,000033738002	0,000054873589	0,000038012215	0,000023411965	0,000053059144	0,000029710322	0,000000000000	0,000043079080
L315	TOVO SAN GIACOMO	Liguria	Savona	0,000056695142	0,000039587585	0,000036275489	0,000023345609	0,000014738086	0,000051138711	0,000023686477	0,000000000000	0,000035553842
L499	URBE	Liguria	Savona	0,000034621785	0,000013189311	0,000017265823	0,000024798962	0,000008455581	0,000030352078	0,000011155433	0,000000000000	0,000022347339
L528	VADO LIGURE	Liguria	Savona	0,000180297712	0,000176512498	0,000131950159	0,000210763357	0,000071307261	0,000186219978	0,000126954568	0,000361597977	0,000178649530
L675	VARAZZE	Liguria	Savona	0,000351123511	0,000316109396	0,000207170032	0,000363314171	0,000154432517	0,000376907276	0,000238851883	0,000114621417	0,000305110305
L730	VENDONE	Liguria	Savona	0,000014120112	0,000002890219	0,000006052208	0,000007034515	0,000000000000	0,000014799834	0,000004069826	0,000000000000	0,000008196288
L823	VEZZI PORTIO	Liguria	Savona	0,000023729040	0,000011504582	0,000009810695	0,000013929772	0,000011378338	0,000020671828	0,000008367457	0,000000000000	0,000014698002
L975	VILLANOVA D'ALBENGA	Liguria	Savona	0,000058725056	0,000032354415	0,000056838002	0,000057834721	0,000017511244	0,000055997498	0,000028738603	0,000083940587	0,000051670651
M197	ZUCCARELLO	Liguria	Savona	0,000013855458	0,000005886355	0,000010546000	0,000005632024	0,000002321228	0,000010256523	0,000004064458	0,000000000000	0,000008049477
A057	ADRARA SAN MARTINO	Lombardia	Bergamo	0,000043065551	0,000022339278	0,000033487606	0,000016762798	0,000000000000	0,000049462209	0,000028302416	0,000000811899	0,000029586734
A058	ADRARA SAN ROCCO	Lombardia	Bergamo	0,000020913865	0,000011391958	0,000016995702	0,000008260529	0,000000000000	0,000021249659	0,000010018084	0,000000000000	0,000013625168
A129	ALBANO SANT'ALESSANDRO	Lombardia	Bergamo	0,000133815076	0,000140209754	0,000109670827	0,000089123974	0,000000000000	0,000127173066	0,000125309115	0,000008785123	0,000108701027
A163	ALBINO	Lombardia	Bergamo	0,000323462804	0,000238619301	0,000326351854	0,000238664214	0,000000000000	0,000319173695	0,000340675615	0,000435407785	0,000293239001
A193	ALGUA	Lombardia	Bergamo	0,000022669708	0,000005990247	0,000018565034	0,000009846384	0,000000000000	0,000016461619	0,000009257466	0,000003796609	0,000013605456
A214	ALME'	Lombardia	Bergamo	0,000107527394	0,000085706731	0,000075993220	0,000101910556	0,000064133982	0,000092114193	0,000092709994	0,000037170846	0,000092114199
A216	ALMENNO SAN BARTOLOMEO	Lombardia	Bergamo	0,000111667879	0,000061843449	0,000139680876	0,000056124457	0,000000000000	0,000116702719	0,000086556776	0,000340572088	0,000101050056
A217	ALMENNO SAN SALVATORE	Lombardia	Bergamo	0,000106538449	0,000051162082	0,000078289545	0,000069276681	0,000000000000	0,000097831476	0,000088858520	0,000017323717	0,000079155123
A246	ALZANO LOMBARDO	Lombardia	Bergamo	0,000281184498	0,000210866135	0,000233545224	0,000138368207	0,000135957054	0,000238965969	0,000238936532	0,000339715226	0,000220491617
A259	AMBIVERE	Lombardia	Bergamo	0,000046207906	0,000027651870	0,000038394812	0,000026978900	0,000000000000	0,000037594165	0,000032782289	0,000000000000	0,000032776749
A304	ANTEGNATE	Lombardia	Bergamo	0,000063939035	0,000035899170	0,000070218948	0,000042336762	0,000000000000	0,000058096179	0,000044107966	0,000000000000	0,000049382022
A365	ARCENE	Lombardia	Bergamo	0,000082526987	0,000054077699	0,000076453894	0,000055808157	0,000000000000	0,000072126105	0,000069806905	0,000005228372	0,000064275983
A383	ARDESIO	Lombardia	Bergamo	0,000081622766	0,000036957599	0,000056410863	0,000043159784	0,000033892370	0,000077497708	0,000052764413	0,000000000000	0,000056239081
A440	ARZAGO D'ADDA	Lombardia	Bergamo	0,000050424533	0,000039627396	0,000059335479	0,000034735685	0,000000000000	0,000038861825	0,000034632994	0,000002442381	0,000039726536
A511	AVERARA	Lombardia	Bergamo	0,000012399650	0,000001474209	0,000002661087	0,000003589620	0,000000000000	0,000009245095	0,000003030539	0,000003316012	0,000005666849
A517	AVIATICO	Lombardia	Bergamo	0,000028463248	0,000007540496	0,000008670578	0,000019069463	0,000000000000	0,000019344499	0,000007688694	0,000000000000	0,000015896133
A528	AZZANO SAN PAOLO	Lombardia	Bergamo	0,000169758545	0,000131808700	0,000107166976	0,000104930687	0,000080143526	0,000132209226	0,000123381163	0,000004444304	0,000121640993
A533	AZZONE	Lombardia	Bergamo	0,000016377724	0,000005622668	0,000006318214	0,000006291549	0,000000000000	0,000016512849	0,000006394205	0,000000289273	0,000009256328
A557	BAGNATICA	Lombardia	Bergamo	0,000074979930	0,000073909145	0,000075418895	0,000053778070	0,000000000000	0,000079700841	0,000057973293	0,000009143127	0,000063039469
A631	BARBATA	Lombardia	Bergamo	0,000016927874	0,000005961505	0,000008143474	0,000011197990	0,000000000000	0,000017715252	0,000008538111	0,000000000000	0,000011314086
A664	BARIANO	Lombardia	Bergamo	0,000077460493	0,000049491710	0,000053857004	0,000057821424	0,000000000000	0,000065267274	0,000060318168	0,000004356977	0,000058143419
A684	BARZANA	Lombardia	Bergamo	0,000034844491	0,000021664082	0,000037830650	0,000019098486	0,000000000000	0,000035305834	0,000024261677	0,000003387951	0,000026665936
A732	BEDULITA	Lombardia	Bergamo	0,000018905629	0,000005983064	0,000010831830	0,000006532085	0,000000000000	0,000018101272	0,000010734204	0,000000000000	0,000011258416

Codice catastale	Denominazione	Regione	Provincia	AMMINISTRAZIONE	POLIZIA LOCALE	ISTRUZIONE PUBBLICA	RIFIUTI	TPL	TERRITORIO E VIABILITÀ	SOCIALE	ASILI NIDO	COMPLESSIVO
A786	BERBENNO	Lombardia	Bergamo	0,000050323910	0,000024195816	0,000071053983	0,000028958031	0,000000000000	0,000050177469	0,000035448027	0,000001608012	0,000040370119
A794	BERGAMO	Lombardia	Bergamo	0,002487857922	0,002900638995	0,002791269624	0,002246324631	0,007871195150	0,002399040166	0,002989603325	0,003915066236	0,002772860743
A815	BERZO SAN FERMO	Lombardia	Bergamo	0,000026709463	0,000013328205	0,000021601139	0,000014814454	0,000000000000	0,000027700782	0,000019164203	0,000000000000	0,000019329864
A846	BIANZANO	Lombardia	Bergamo	0,000019888624	0,000005329730	0,000008454445	0,000006479006	0,000000000000	0,000014361321	0,000007386780	0,000000000000	0,000010107207
A903	BLELLO	Lombardia	Bergamo	0,000008009513	0,000000592955	0,000002608540	0,000001330019	0,000000000000	0,000005034957	0,000000829289	0,000000749649	0,000003166658
A937	BOLGARE	Lombardia	Bergamo	0,000099078992	0,000085865512	0,000119128226	0,000065823662	0,000000000000	0,000095337633	0,000076832421	0,000024403121	0,000082931706
A950	BOLTIERE	Lombardia	Bergamo	0,000098998058	0,000069800192	0,000130891755	0,000070620014	0,000000000000	0,000092232763	0,000082969086	0,000170426594	0,000090857838
A963	BONATE SOPRA	Lombardia	Bergamo	0,000147515500	0,000118343989	0,000166496838	0,000094684524	0,000016238985	0,000141939865	0,000133620994	0,000003057126	0,000122342433
A962	BONATE SOTTO	Lombardia	Bergamo	0,000110092678	0,000082688553	0,000087268234	0,000084111429	0,000000000000	0,000099269141	0,000098190044	0,000001952250	0,000087851884
B010	BORGO DI TERZO	Lombardia	Bergamo	0,000024469231	0,000015794602	0,000021044148	0,000020756672	0,000000000000	0,000020403528	0,000016316528	0,000000000000	0,000019078491
B083	BOSSICO	Lombardia	Bergamo	0,000026712774	0,000013588832	0,000015197712	0,000010539812	0,000000000000	0,000024604149	0,000012028230	0,000000000000	0,000016012291
B088	BOTTANUCO	Lombardia	Bergamo	0,000087199045	0,000059865559	0,000077921141	0,000056885183	0,000000000000	0,000078594197	0,000069419139	0,000066367819	0,000069351268
B112	BRACCA	Lombardia	Bergamo	0,000021796677	0,000007936567	0,000019935608	0,000010431368	0,000000000000	0,000018277678	0,000009470965	0,000000000000	0,000014019332
B123	BRANZI	Lombardia	Bergamo	0,000030388413	0,000010448096	0,000017451231	0,000012476642	0,000000000000	0,000025864320	0,000011350841	0,000002800786	0,000017507292
B137	BREMBATE	Lombardia	Bergamo	0,000148174837	0,000101836945	0,000142101777	0,000104498601	0,000000000000	0,000138229654	0,000133429593	0,000151109039	0,000125453542
B138	BREMBATE DI SOPRA	Lombardia	Bergamo	0,000136110403	0,000108953943	0,000124513378	0,000099160888	0,000000000000	0,000133381901	0,000124554522	0,000267541756	0,000122615290
B178	BRIGNANO GERA D'ADDA	Lombardia	Bergamo	0,000108587891	0,000071990891	0,000089159893	0,000051813111	0,000000000000	0,000091016414	0,000085733090	0,000120071730	0,000080866851
B217	BRUMANO	Lombardia	Bergamo	0,000010770421	0,000001210979	0,000001470655	0,000003203100	0,000000000000	0,000007056772	0,000001393557	0,000000000000	0,000004406955
B223	BRUSAPORTO	Lombardia	Bergamo	0,000100065170	0,000093395626	0,000104132956	0,000070253229	0,000000000000	0,000092520765	0,000070533146	0,000000000000	0,000080528546
B393	CALCINATE	Lombardia	Bergamo	0,000103168307	0,000083635847	0,000101471665	0,000066510657	0,000000000000	0,000089866914	0,000083829545	0,000000000000	0,000080658273
B395	CALCIO	Lombardia	Bergamo	0,000092855209	0,000058031483	0,000099211688	0,000056053115	0,000000000000	0,000084013630	0,000081994444	0,000030259869	0,000076548903
B434	CALUSCO D'ADDA	Lombardia	Bergamo	0,000152618993	0,000108859118	0,000139415318	0,000113677788	0,000000000000	0,000147476503	0,000132791897	0,000068404550	0,000126633926
B442	CALVENZANO	Lombardia	Bergamo	0,000074879040	0,000042659493	0,000069974023	0,000044477581	0,000000000000	0,000066610050	0,000056627490	0,000006400189	0,000055707360
B471	CAMERATA CORNELLO	Lombardia	Bergamo	0,000020095091	0,000007421607	0,000033088636	0,000007306422	0,000000000000	0,000021508627	0,000008290627	0,000000000000	0,000014860020
B618	CANONICA D'ADDA	Lombardia	Bergamo	0,000079149790	0,000049384409	0,000071069456	0,000052776633	0,000000000000	0,000065473539	0,000063864374	0,000005228372	0,000060062011
B661	CAPIZZONE	Lombardia	Bergamo	0,000027515551	0,000010394807	0,000023683347	0,000011085325	0,000000000000	0,000025579844	0,000016464471	0,000000000000	0,000017968334
B703	CAPRIATE SAN GERVASIO	Lombardia	Bergamo	0,000152234725	0,000113471535	0,000130231882	0,000098717303	0,000000000000	0,000124443914	0,000121423563	0,000027917941	0,000115562150
B710	CAPRINO BERGAMASCO	Lombardia	Bergamo	0,000057567730	0,000030085070	0,000069127624	0,000042380963	0,000000000000	0,000051981378	0,000040407852	0,000000000000	0,000046215623
B731	CARAVAGGIO	Lombardia	Bergamo	0,000284978964	0,000212102736	0,000396514460	0,000234791666	0,000130796225	0,000232808989	0,000303889068	0,000136408302	0,000267123815
B801	CAROBBIO DEGLI ANGELI	Lombardia	Bergamo	0,000078940222	0,000046582120	0,000090299285	0,000049397080	0,000000000000	0,000074193407	0,000061331707	0,000026141861	0,000063221644
B803	CARONA	Lombardia	Bergamo	0,000026476516	0,000013890306	0,000009307274	0,000007963668	0,000000000000	0,000035638903	0,000005561051	0,000004131393	0,000015327793
B854	CARVICO	Lombardia	Bergamo	0,000084182124	0,000048816934	0,000072140215	0,000050770114	0,000000000000	0,000080321307	0,000065553649	0,000026750135	0,000066304635
B947	CASAZZA	Lombardia	Bergamo	0,000071956051	0,000041685788	0,000055719347	0,000046506220	0,000000000000	0,000074878939	0,000058887112	0,000000000000	0,000054839437
B971	CASIRATE D'ADDA	Lombardia	Bergamo	0,000072718386	0,000049900891	0,000088938918	0,000041758252	0,000000000000	0,000059086596	0,000059480249	0,000004356977	0,000056912731
B978	CASNIGO	Lombardia	Bergamo	0,000068108450	0,000044724072	0,000040758769	0,000043171706	0,000000000000	0,000069072054	0,000042870286	0,000019731987	0,000049227030
C007	CASSIGLIO	Lombardia	Bergamo	0,000010515403	0,000000963092	0,000003042736	0,000002267892	0,000000000000	0,000007182749	0,000001445475	0,000000000000	0,000004338199
C255	CASTEL ROZZONE	Lombardia	Bergamo	0,000053137887	0,000037206704	0,000050597557	0,000042704633	0,000000000000	0,000048873075	0,000037575141	0,000000000000	0,000042610449
C079	CASTELLI CALEPIO	Lombardia	Bergamo	0,000158584190	0,000125663265	0,000186077832	0,000141280670	0,000000000000	0,000167894256	0,000169597162	0,000154517235	0,000155503388
C324	CASTIONE DELLA PRESOLANA	Lombardia	Bergamo	0,000122799789	0,000044605061	0,000063595066	0,000084149990	0,000000000000	0,000107651261	0,000055167815	0,000000000000	0,000079726439
C337	CASTRO	Lombardia	Bergamo	0,000031605192	0,000016176991	0,000027130313	0,000013912169	0,000000000000	0,000023413651	0,000019542169	0,000000000000	0,000020463668
C396	CAVERNAGO	Lombardia	Bergamo	0,000048616729	0,000033262143	0,000047253548	0,000034411868	0,000000000000	0,000047104290	0,000033016248	0,000011366585	0,000038483517
C410	CAZZANO SANT'ANDREA	Lombardia	Bergamo	0,000031980605	0,000017065711	0,000022566861	0,000020545018	0,000000000000	0,000037616948	0,000018985549	0,000014113708	0,000024110348
C456	CENATE SOPRA	Lombardia	Bergamo	0,000045949143	0,000034353449	0,000058889678	0,000029972517	0,000000000000	0,000044038191	0,000032354822	0,000000000000	0,000037496671
C457	CENATE SOTTO	Lombardia	Bergamo	0,000064090373	0,000058488933	0,000072949226	0,000050697743	0,000000000000	0,000068954176	0,000043089380	0,000000000000	0,000054783068
C459	CENE	Lombardia	Bergamo	0,000080758093	0,000046627481	0,000072275572	0,000046739306	0,000000000000	0,000083016676	0,000060632812	0,000022857818	0,000061491438
C506	CERETE	Lombardia	Bergamo	0,000038959972	0,000015220394	0,000039188058	0,000025286593	0,000000000000	0,000037546001	0,000021078115	0,000001182524	0,000028559030
C635	CHIGNOLO D'ISOLA	Lombardia	Bergamo	0,000056983318	0,000037069157	0,000051680639	0,000028256516	0,000000000000	0,000053324074	0,000041726957	0,000000000000	0,000041075550
C649	CHIUDUNO	Lombardia	Bergamo	0,000101581964	0,000068297370	0,000115813260	0,000078039801	0,000000000000	0,000090317718	0,000086070559	0,000009295613	0,000084824823
C728	CISANO BERGAMASCO	Lombardia	Bergamo	0,000110895468	0,000074748311	0,000128241550	0,000077214488	0,000000000000	0,000104951147	0,000097647771	0,000000000000	0,000091822739
C730	CISERANO	Lombardia	Bergamo	0,000095002002	0,000077465752	0,000111057353	0,000078397865	0,000000000000	0,000098076291	0,000080460311	0,000000000000	0,000083500173
C759	CIVIDATE AL PIANO	Lombardia	Bergamo	0,000092228473	0,000049056427	0,000081736818	0,000054857041	0,000000000000	0,000074081220	0,000078093928	0,000192572018	0,000075276737
C800	CLUSONE	Lombardia	Bergamo	0,000186895493	0,000126805352	0,000147164552	0,000151931946	0,000000000000	0,000198466135	0,000152980594	0,000007360977	0,000152705419
C835	COLERE	Lombardia	Bergamo	0,000034448317	0,000016261725	0,000017663529	0,000013137812	0,000000000000	0,000034623106	0,000014162344	0,000000000000	0,000020396908
C894	COLOGNO AL SERIO	Lombardia	Bergamo	0,000187425065	0,000124935156	0,000185064582	0,000109476802	0,000000000000	0,000179934647	0,000178718819	0,000254859480	0,000158056015
C910	COLZATE	Lombardia	Bergamo	0,000036024999	0,000021388162	0,000039222681	0,000015794056	0,000000000000	0,000036552404	0,000021890613	0,000005928915	0,000026185114
C937	COMUN NUOVO	Lombardia	Bergamo	0,000075386225	0,000050815073	0,000097264314	0,000048386632	0,000000000000	0,000071217125	0,000056022694	0,000005623352	0,000061513479
D015	CORNA IMAGNA	Lombardia	Bergamo	0,000022794552	0,000008195701	0,000022257616	0,000007075227	0,000000000000	0,000022197609	0,000013531559	0,000000000000	0,000014802017
D016	CORNALBA	Lombardia	Bergamo	0,000017154703	0,000002019967	0,000004321062	0,000006200274	0,000000000000	0,000011231258	0,000004490765	0,000000000000	0,000007880341
D066	CORTENUOVA	Lombardia	Bergamo	0,000040323813	0,000026332307	0,000043587725	0,000023543092	0,000000000000	0,000037366664	0,000025595929	0,000003216282	0,000030435752

Codice catastale	Denominazione	Regione	Provincia	AMMINISTRAZIONE	POLIZIA LOCALE	ISTRUZIONE PUBBLICA	RIFIUTI	TPL	TERRITORIO E VIABILITÀ	SOCIALE	ASILI NIDO	COMPLESSIVO
D110	COSTA DI MEZZATE	Lombardia	Bergamo	0,000057404048	0,000041449019	0,000064188776	0,000036321741	0,000000000000	0,000057275206	0,000047922126	0,000011328140	0,000047007885
D111	COSTA SERINA	Lombardia	Bergamo	0,000035735819	0,000011772641	0,000034804924	0,000014881600	0,000000000000	0,000029375116	0,000012970450	0,000004935591	0,000022388383
D103	COSTA VALLE IMAGNA	Lombardia	Bergamo	0,000021296075	0,000006975630	0,000007724073	0,000011573250	0,000000000000	0,000016450798	0,000010162177	0,000000000000	0,000012354533
D117	COSTA VOLPINO	Lombardia	Bergamo	0,000173463071	0,000104392501	0,000149060488	0,000098280563	0,000000000000	0,000154971202	0,000153387520	0,000000000000	0,000129070148
D126	COVO	Lombardia	Bergamo	0,000070266487	0,000041846804	0,000081858477	0,000045109902	0,000000000000	0,000063308438	0,000061452048	0,000000000000	0,000056428164
D139	CREDARO	Lombardia	Bergamo	0,000051094290	0,000033491804	0,000061863064	0,000040072807	0,000000000000	0,000057263847	0,000045148011	0,000001559834	0,000047055389
D221	CURNO	Lombardia	Bergamo	0,000179589704	0,000155192637	0,000126483759	0,000092011310	0,000061241434	0,000152850902	0,000128869667	0,000029552222	0,000128613901
D233	CUSIO	Lombardia	Bergamo	0,000014771137	0,000002440517	0,000002266594	0,000003726210	0,000000000000	0,000010358827	0,000003766420	0,000002754262	0,000006424070
D245	DALMINE	Lombardia	Bergamo	0,000405239279	0,000384753019	0,000547323165	0,000360495129	0,000255503913	0,000369988145	0,000448751203	0,000019794334	0,000392809156
D352	DOSSENA	Lombardia	Bergamo	0,000027660427	0,000012664640	0,000021684985	0,000010072570	0,000000000000	0,000027160725	0,000013389171	0,000000000000	0,000017424374
D406	ENDINE GAIANO	Lombardia	Bergamo	0,000073470881	0,000037443194	0,000052600314	0,000032204646	0,000000000000	0,000073915897	0,000052462930	0,000003485582	0,000049965134
D411	ENTRATICO	Lombardia	Bergamo	0,000039479440	0,000020129282	0,000034273655	0,000022187083	0,000009954519	0,000033853291	0,000023710569	0,000000000000	0,000027682044
D490	FARA GERA D'ADDA	Lombardia	Bergamo	0,000137749258	0,000084768225	0,000129287687	0,000100826711	0,000000000000	0,000121967525	0,000109757292	0,000011209464	0,000108432885
D491	FARA OLIVANA CON SOLA	Lombardia	Bergamo	0,000027198078	0,000012422686	0,000024796257	0,000016892145	0,000000000000	0,000023300835	0,000014755396	0,000000000000	0,000019103856
D588	FILAGO	Lombardia	Bergamo	0,000057742404	0,000038301352	0,000056311408	0,000033757392	0,000000000000	0,000055618127	0,000039680135	0,000000000000	0,000043341896
D604	FINO DEL MONTE	Lombardia	Bergamo	0,000028839550	0,000010386427	0,000016981965	0,000013786287	0,000000000000	0,000025912576	0,000013956221	0,000000000000	0,000017715660
D606	FIORANO AL SERIO	Lombardia	Bergamo	0,000060303472	0,000042933864	0,000059683387	0,000051351191	0,000000000000	0,000054777532	0,000046220833	0,000204547910	0,000058041286
D672	FONTANELLA	Lombardia	Bergamo	0,000079063520	0,000047301134	0,000079347619	0,000053936483	0,000000000000	0,000069643606	0,000069500050	0,000000000000	0,000062434028
D684	FONTENO	Lombardia	Bergamo	0,000020890416	0,000006380420	0,000013587744	0,000010440883	0,000000000000	0,000017705401	0,000008503354	0,000000000000	0,000012671791
D688	FOPPOLO	Lombardia	Bergamo	0,000024237443	0,000005176201	0,000003252209	0,000008710870	0,000000000000	0,000012999507	0,000002818268	0,000000000000	0,000010020492
D697	FORESTO SPARSO	Lombardia	Bergamo	0,000054483817	0,000030940137	0,000053664924	0,000026091414	0,000000000000	0,000055129707	0,000038897546	0,000000000000	0,000039722833
D727	FORNOVO SAN GIOVANNI	Lombardia	Bergamo	0,000058009297	0,000040472704	0,000046816244	0,000035489594	0,000000000000	0,000048844015	0,000043284036	0,000009727568	0,000042679106
D817	FUIPIANO VALLE IMAGNA	Lombardia	Bergamo	0,000015016742	0,000003167817	0,000005960885	0,000004864124	0,000000000000	0,000009472637	0,000003214678	0,000000000000	0,000006995207
D903	GANDELLINO	Lombardia	Bergamo	0,000034079588	0,000012080271	0,000030487213	0,000014151715	0,000000000000	0,000026751970	0,000015279074	0,000000000000	0,000021080536
D905	GANDINO	Lombardia	Bergamo	0,000108002407	0,000058530766	0,000098338502	0,000055825852	0,000000000000	0,000114616903	0,000082743101	0,000052862733	0,000084640270
D906	GANDOSSO	Lombardia	Bergamo	0,000028800313	0,000014033725	0,000031710323	0,000015176848	0,000000000000	0,000031741545	0,000016076331	0,000000000000	0,000021364001
D943	GAVERINA TERME	Lombardia	Bergamo	0,000022053357	0,000009234087	0,000029668955	0,000011096129	0,000000000000	0,000020262129	0,000011565555	0,000000000000	0,000016187589
D952	GAZZANIGA	Lombardia	Bergamo	0,000101057007	0,000071684266	0,000089512008	0,000060294842	0,000000000000	0,000101377764	0,000085570039	0,000132461454	0,000083372615
E006	GHISALBA	Lombardia	Bergamo	0,000099377367	0,000080773855	0,000099438375	0,000076145906	0,000000000000	0,000096132657	0,000086571577	0,000012589623	0,000083584276
E100	GORLAGO	Lombardia	Bergamo	0,000091566453	0,000085057695	0,000067254451	0,000062431422	0,000000000000	0,000083857624	0,000066629791	0,000003904499	0,000069808326
E103	GORLE	Lombardia	Bergamo	0,000142161867	0,000107752711	0,000132518064	0,000102116734	0,000000000000	0,000125023136	0,000096163535	0,000184500129	0,000117162791
E106	GORNO	Lombardia	Bergamo	0,000038479014	0,000016896981	0,000035917943	0,000016235995	0,000000000000	0,000036677504	0,000023731128	0,000001182524	0,000026117947
E148	GRASSOBBIO	Lombardia	Bergamo	0,000152098922	0,000109511682	0,000081589830	0,000093538572	0,000058302699	0,000141979626	0,000091171242	0,000005095211	0,000106508683
E189	GROMO	Lombardia	Bergamo	0,000040785216	0,000017402359	0,000027732030	0,000022284607	0,000013942149	0,000035544679	0,000018119395	0,000000788349	0,000026514934
E192	GRONE	Lombardia	Bergamo	0,000026848421	0,000010760083	0,000027574951	0,000014953388	0,000000000000	0,000021085622	0,000011350912	0,000000760231	0,000018060276
E219	GRUMELLO DEL MONTE	Lombardia	Bergamo	0,000133583899	0,000095562155	0,000156897725	0,000109933020	0,000000000000	0,000141395948	0,000115055091	0,000111155935	0,000117715424
E353	ISOLA DI FONDRA	Lombardia	Bergamo	0,000014144418	0,000002987471	0,000002841886	0,000005973163	0,000003414614	0,000014763128	0,000002815670	0,000002754262	0,000007547763
E370	ISSO	Lombardia	Bergamo	0,000017709313	0,000006447621	0,000007747354	0,000013820589	0,000000000000	0,000017837002	0,000007937031	0,000000000000	0,000012043758
E422	LALLIO	Lombardia	Bergamo	0,000073287713	0,000064017135	0,000063402534	0,000068089390	0,000000000000	0,000071738575	0,000061604694	0,000000579195	0,000063075354
E509	LEFFE	Lombardia	Bergamo	0,000091901002	0,000049720736	0,000059095107	0,000061998409	0,000000000000	0,000087913649	0,000075106850	0,000211756058	0,000076267166
E524	LENNA	Lombardia	Bergamo	0,000020962982	0,000006608041	0,000013550223	0,000010306199	0,000000000000	0,000018914313	0,000009639095	0,000004942735	0,000013183555
E562	LEVATE	Lombardia	Bergamo	0,000065027269	0,000044497067	0,000062041892	0,000040884840	0,000000000000	0,000057458291	0,000052815532	0,000000000000	0,000049859982
E640	LOCATELLO	Lombardia	Bergamo	0,000020337926	0,000006804984	0,000022280170	0,000006835968	0,000000000000	0,000018710839	0,000011538749	0,000000760231	0,000013433489
E704	LOVERE	Lombardia	Bergamo	0,000135569173	0,000121127633	0,000098081260	0,000077164575	0,000099606958	0,000120392064	0,000100708198	0,000177669204	0,000108625410
E751	LURANO	Lombardia	Bergamo	0,000049182524	0,000031517344	0,000078164916	0,000038353587	0,000000000000	0,000045596193	0,000034831389	0,000076155156	0,000046237363
E770	LUZZANA	Lombardia	Bergamo	0,000021917395	0,000011113881	0,000015712821	0,000016744728	0,000000000000	0,000020075916	0,000010077592	0,000000000000	0,000015613535
E794	MADONE	Lombardia	Bergamo	0,000068449542	0,000048482886	0,000059017865	0,000045452702	0,000000000000	0,000069118292	0,000053336357	0,000000000000	0,000053226132
E801	MAPELLO	Lombardia	Bergamo	0,000118839656	0,000071504691	0,000132530837	0,000091392606	0,000000000000	0,000117407532	0,000097686685	0,000000000000	0,000099029408
E987	MARTINENGO	Lombardia	Bergamo	0,000175109243	0,000133654076	0,000166681054	0,000139748459	0,000039574445	0,000153020742	0,000163111116	0,000381374302	0,000161763015
F085	MEDOLAGO	Lombardia	Bergamo	0,000045552731	0,000030660664	0,000041938451	0,000021028669	0,000000000000	0,000045700672	0,000027360877	0,000015583962	0,000032814223
F186	MEZZOLDO	Lombardia	Bergamo	0,000015096467	0,000002133030	0,000002776430	0,000005208560	0,000000000000	0,000011838117	0,000002963290	0,000002004218	0,000006968580
F243	MISANO DI GERA D'ADDA	Lombardia	Bergamo	0,000057651100	0,000033045514	0,000040134487	0,000037367460	0,000000000000	0,000042221201	0,000042368632	0,000003419265	0,000040387776
F276	MOIO DE' CALVI	Lombardia	Bergamo	0,000012230403	0,000001596170	0,000003245503	0,000003775879	0,000000000000	0,000009390560	0,000003137037	0,000001664693	0,000005734298
F328	MONASTEROLO DEL CASTELLO	Lombardia	Bergamo	0,000032692004	0,000018012817	0,000026832199	0,000019547689	0,000000000000	0,000030567465	0,000014555078	0,000000000000	0,000022498984
F547	MONTELLO	Lombardia	Bergamo	0,000055607335	0,000043752144	0,000052835862	0,000036447927	0,000000000000	0,000050159878	0,000044686345	0,000008713954	0,000043800091
F720	MORENGO	Lombardia	Bergamo	0,000047311937	0,000030805109	0,000054612939	0,000031813791	0,000000000000	0,000043896923	0,000034374042	0,000039487652	0,000039259909
F738	MORNICO AL SERIO	Lombardia	Bergamo	0,000053494108	0,000032833669	0,000052816934	0,000031920342	0,000000000000	0,000048633503	0,000038337797	0,000000000000	0,000040041755
F786	MOZZANICA	Lombardia	Bergamo	0,000080880055	0,000053260286	0,000078675094	0,000054208632	0,000000000000	0,000071475674	0,000062604622	0,000108549510	0,000066847775
F791	MOZZO	Lombardia	Bergamo	0,000135866356	0,000093311557	0,000108681509	0,000093431558	0,000000000000	0,000125672947	0,000116566973	0,000174750134	0,000112049598

Codice catastale	Denominazione	Regione	Provincia	AMMINISTRAZIONE	POLIZIA LOCALE	ISTRUZIONE PUBBLICA	RIFIUTI	TPL	TERRITORIO E VIABILITÀ	SOCIALE	ASILI NIDO	COMPLESSIVO
F864	NEMBRO	Lombardia	Bergamo	0,000208752571	0,000163246693	0,000169128765	0,000136088928	0,000000000000	0,000204807679	0,000215058627	0,000661709365	0,000194301477
G049	OLMO AL BREMBO	Lombardia	Bergamo	0,000018057697	0,000006658194	0,000017753202	0,000007525042	0,000000000000	0,000015122463	0,000007800981	0,000004872949	0,000011691752
G050	OLTRE IL COLLE	Lombardia	Bergamo	0,000049836855	0,000016083847	0,000024167714	0,000019530092	0,000011585574	0,000039801422	0,000015940777	0,000000000000	0,000027255016
G054	OLTRESSENDA ALTA	Lombardia	Bergamo	0,000012394122	0,000001180340	0,000003465417	0,000002871221	0,000000000000	0,000009678072	0,000002551736	0,000000000000	0,000005432184
G068	ONETA	Lombardia	Bergamo	0,000024234528	0,000006460188	0,000016133843	0,000008243532	0,000007654565	0,000021311660	0,000009333573	0,000021590784	0,000014841993
G075	ONORE	Lombardia	Bergamo	0,000032137355	0,000010839977	0,000012630557	0,000029285051	0,000000000000	0,000027474173	0,000011142885	0,000000000000	0,000021542389
G108	ORIO AL SERIO	Lombardia	Bergamo	0,000077447289	0,000074862618	0,000043637420	0,000088785296	0,000000000000	0,000053291939	0,000027256892	0,000050915768	0,000061971512
G118	ORNICA	Lombardia	Bergamo	0,000012540313	0,000001324739	0,000001279130	0,000002930193	0,000000000000	0,000009378559	0,000002461071	0,000000000000	0,000005141199
G159	OSIO SOPRA	Lombardia	Bergamo	0,000087546113	0,000073230370	0,000091837075	0,000061283970	0,000040130144	0,000082326435	0,000072396586	0,000001724348	0,000072859314
G160	OSIO SOTTO	Lombardia	Bergamo	0,000226647222	0,000170161104	0,000203597190	0,000149623941	0,000000000000	0,000189860760	0,000216212608	0,000444888777	0,000195805760
G233	PAGAZZANO	Lombardia	Bergamo	0,000039666077	0,000022883053	0,000036474665	0,000026222806	0,000000000000	0,000039444895	0,000027552177	0,000041200772	0,000031864145
G249	PALADINA	Lombardia	Bergamo	0,000073578210	0,000050906576	0,000099397147	0,000052605336	0,000000000000	0,000067433598	0,000057960214	0,000084554616	0,000065418518
G259	PALAZZAGO	Lombardia	Bergamo	0,000080052102	0,000045171489	0,000101792411	0,000048988563	0,000000000000	0,000084450555	0,000053189415	0,000007314502	0,000064295526
G295	PALOSCO	Lombardia	Bergamo	0,000101618819	0,000057111782	0,000120041105	0,000067462451	0,000000000000	0,000092063400	0,000078930775	0,000072124238	0,000083736968
G346	PARRE	Lombardia	Bergamo	0,000058518113	0,000024096027	0,000050501704	0,000034171243	0,000000000000	0,000064523470	0,000038112180	0,000002814022	0,000042948663
G350	PARZANICA	Lombardia	Bergamo	0,000016040052	0,000002666666	0,000004868963	0,000005283772	0,000000000000	0,000014908884	0,000004999974	0,000000000000	0,000008113597
G412	PEDRENGO	Lombardia	Bergamo	0,000105321084	0,000085234783	0,000096863526	0,000078549128	0,000024249792	0,000102779705	0,000084901464	0,000026495096	0,000087308022
G418	PEIA	Lombardia	Bergamo	0,000036848479	0,000020036899	0,000020217393	0,000015744808	0,000000000000	0,000036719486	0,000024822870	0,000076609927	0,000026971587
G564	PIANICO	Lombardia	Bergamo	0,000030205056	0,000012148798	0,000032929568	0,000018525689	0,000000000000	0,000029253149	0,000018987259	0,000000000000	0,000022582379
G574	PIARIO	Lombardia	Bergamo	0,000024845236	0,000013693960	0,000017680661	0,000016960308	0,000000000000	0,000021443907	0,000014228192	0,000000000000	0,000017459605
G579	PIAZZA BREMBANA	Lombardia	Bergamo	0,000034161301	0,000017422578	0,000020407620	0,000026496917	0,000000000000	0,000031264095	0,000018202948	0,000002401984	0,000024335391
G583	PIAZZATORRE	Lombardia	Bergamo	0,000029246683	0,000006180799	0,000006178626	0,000013760184	0,000005824312	0,000017961502	0,000007296673	0,000000000000	0,000014227092
G588	PIAZZOLO	Lombardia	Bergamo	0,000009643224	0,000000689661	0,000001554417	0,000002161367	0,000000000000	0,000004935892	0,000001458391	0,000001895460	0,000003689637
G774	POGNANO	Lombardia	Bergamo	0,000029830934	0,000018770799	0,000031458973	0,000016412964	0,000000000000	0,000030934291	0,000017794401	0,000002412211	0,000022401664
F941	PONTE NOSSA	Lombardia	Bergamo	0,000044559214	0,000031208877	0,000024286441	0,000026443728	0,000000000000	0,000038246206	0,000031443890	0,000012488272	0,000031078870
G856	PONTE SAN PIETRO	Lombardia	Bergamo	0,000202815937	0,000168892929	0,000208742801	0,000178462668	0,000104407726	0,000184285212	0,000207948760	0,000008572352	0,000182575994
G853	PONTERANICA	Lombardia	Bergamo	0,000124508945	0,000067419053	0,000112414537	0,000087494621	0,000065724014	0,000117937873	0,000108551729	0,000045861016	0,000101614730
G864	PONTIDA	Lombardia	Bergamo	0,000064631831	0,000041758456	0,000049135608	0,000037049186	0,000000000000	0,000062078125	0,000047319879	0,000000000000	0,000046773977
G867	PONTIROLO NUOVO	Lombardia	Bergamo	0,000088591326	0,000051257185	0,000077148814	0,000059636453	0,000000000000	0,000088413773	0,000069769122	0,000052792369	0,000070476904
G968	PRADALUNGA	Lombardia	Bergamo	0,000081951564	0,000051712882	0,000071366669	0,000051206421	0,000000000000	0,000072072254	0,000066614664	0,000017371941	0,000062200448
H020	PREDORE	Lombardia	Bergamo	0,000041050711	0,000026298973	0,000028851163	0,000024217197	0,000000000000	0,000038394426	0,000028821839	0,000002540963	0,000029340528
H036	PREMOLO	Lombardia	Bergamo	0,000029594666	0,000012012520	0,000016636801	0,000012021700	0,000000000000	0,000027786794	0,000016745276	0,000000788349	0,000018164654
H046	PRESEZZO	Lombardia	Bergamo	0,000088235616	0,000069812709	0,000070517555	0,000063533286	0,000000000000	0,000082098478	0,000078388761	0,000000000000	0,000070000371
H091	PUMENENGO	Lombardia	Bergamo	0,000033151963	0,000019763889	0,000031446199	0,000015982044	0,000000000000	0,000024754009	0,000024213227	0,000000000000	0,000022978375
H176	RANICA	Lombardia	Bergamo	0,000109415958	0,000069772938	0,000103317793	0,000063324405	0,000050671458	0,000111713563	0,000094381204	0,000007133295	0,000086646165
H177	RANZANICO	Lombardia	Bergamo	0,000033254422	0,000014122278	0,000018738141	0,000017232096	0,000010895110	0,000030197951	0,000017263065	0,000000000000	0,000021332070
H331	RIVA DI SOLTO	Lombardia	Bergamo	0,000030437197	0,000011879733	0,000017869834	0,000015228481	0,000000000000	0,000021992765	0,000012128954	0,000000000000	0,000017834623
H492	ROGNO	Lombardia	Bergamo	0,000073629550	0,000038053527	0,000064374726	0,000046170335	0,000000000000	0,000071137387	0,000048227764	0,000000000000	0,000054011183
H509	ROMANO DI LOMBARDIA	Lombardia	Bergamo	0,000337210526	0,000285844939	0,000305918129	0,000214967679	0,000000000000	0,000321193702	0,000372428840	0,000200779583	0,000285867814
H535	RONCOBELLO	Lombardia	Bergamo	0,000022937895	0,000005865642	0,000009582266	0,000009312739	0,000000000000	0,000019231911	0,000007212446	0,000000000000	0,000012259894
H544	RONCOLA	Lombardia	Bergamo	0,000026452640	0,000009845993	0,000016442446	0,000010527541	0,000000000000	0,000020994473	0,000010082999	0,000000000000	0,000015102040
H584	ROTA D'IMAGNA	Lombardia	Bergamo	0,000030059960	0,000010097934	0,000024785423	0,000015382329	0,000000000000	0,000026609929	0,000015548050	0,000000000000	0,000019949709
H615	ROVETTA	Lombardia	Bergamo	0,000090559540	0,000041323711	0,000084070821	0,000051602755	0,000000000000	0,000090516013	0,000052238977	0,000000000000	0,000064835098
H910	SAN GIOVANNI BIANCO	Lombardia	Bergamo	0,000099604953	0,000058405417	0,000090448778	0,000049772607	0,000000000000	0,000097331745	0,000072929793	0,000000000000	0,000072026111
B310	SAN PAOLO D'ARGON	Lombardia	Bergamo	0,000096489520	0,000103823525	0,000080942882	0,000080228611	0,000000000000	0,000096246293	0,000067766065	0,000140972947	0,000085721206
I079	SAN PELLEGRINO TERME	Lombardia	Bergamo	0,000105195551	0,000058974367	0,000082998484	0,000065595571	0,000000000000	0,000100914225	0,000076012816	0,000066801191	0,000079962712
M333	SANT'OMOBONO TERME	Lombardia	Bergamo	0,000082084243	0,000044035015	0,000084880992	0,000042447435	0,000037571597	0,000077999912	0,000063998774	0,000005228372	0,000062388864
I168	SANTA BRIGIDA	Lombardia	Bergamo	0,000023752438	0,000008152817	0,000012589291	0,000010599374	0,000000000000	0,000017782831	0,000008455687	0,000000000000	0,000013281606
I437	SARNICO	Lombardia	Bergamo	0,000142400821	0,000112525570	0,000187559226	0,000108179156	0,000000000000	0,000169359927	0,000104440708	0,000001952250	0,000126273849
I506	SCANZOROSCIATE	Lombardia	Bergamo	0,000171953066	0,000143337075	0,000188195600	0,000130057926	0,000000000000	0,000164638183	0,000162165131	0,000186715435	0,000154693134
I530	SCHILPARIO	Lombardia	Bergamo	0,000048518821	0,000020161601	0,000025209765	0,000019635225	0,000000000000	0,000049802824	0,000019352717	0,000000000000	0,000028924829
I567	SEDRINA	Lombardia	Bergamo	0,000047690818	0,000028786960	0,000069206113	0,000029411897	0,000000000000	0,000041287424	0,000036121044	0,000081731725	0,000042122788
I597	SELVINO	Lombardia	Bergamo	0,000062232148	0,000027913064	0,000034342349	0,000057821287	0,000000000000	0,000055840915	0,000032942627	0,000000000000	0,000048235743
I628	SERIATE	Lombardia	Bergamo	0,000428728003	0,000409050071	0,000441139780	0,000360953946	0,000213563339	0,000394262697	0,000489402123	0,000133753594	0,000397403539
I629	SERINA	Lombardia	Bergamo	0,000065354745	0,000022300165	0,000039688440	0,000041500513	0,000000000000	0,000064136364	0,000032644840	0,000000000000	0,000043673668
I812	SOLTO COLLINA	Lombardia	Bergamo	0,000040321449	0,000014096264	0,000050235246	0,000019870614	0,000000000000	0,000037399933	0,000023983978	0,000000000000	0,000029203693
I813	SOLZA	Lombardia	Bergamo	0,000036721304	0,000024774241	0,000029879810	0,000020614811	0,000000000000	0,000032279934	0,000026870020	0,000046350832	0,000028251539
I830	SONGAVAZZO	Lombardia	Bergamo	0,000025595322	0,000008796637	0,000014975986	0,000010523068	0,000000000000	0,000020604525	0,000009230461	0,000000000000	0,000014690089
I858	SORISOLE	Lombardia	Bergamo	0,000155988676	0,000099377357	0,000156152134	0,000102213974	0,000082229183	0,000153195623	0,000147282672	0,000010190421	0,000128932292

Codice catastale	Denominazione	Regione	Provincia	AMMINISTRAZIONE	POLIZIA LOCALE	ISTRUZIONE PUBBLICA	RIFIUTI	TPL	TERRITORIO E VIABILITÀ	SOCIALE	ASILI NIDO	COMPLESSIVO
I869	SOTTO IL MONTE GIOVANNI XXIII	Lombardia	Bergamo	0,000076134106	0,000057073588	0,000078047016	0,000044861078	0,000000000000	0,000071574922	0,000051030839	0,000055077256	0,000059991294
I873	SOVERE	Lombardia	Bergamo	0,000099960676	0,000062714528	0,000086966547	0,000056583970	0,000000000000	0,000099389884	0,000083918625	0,000105900598	0,000079650684
I916	SPINONE AL LAGO	Lombardia	Bergamo	0,000027822510	0,000020795975	0,000024275678	0,000016838994	0,000000000000	0,000024365356	0,000014217087	0,000000804070	0,000019831436
I919	SPIRANO	Lombardia	Bergamo	0,000097481066	0,000075935281	0,000077809003	0,000055161299	0,000000000000	0,000085714162	0,000077389949	0,000012889623	0,000074532945
I951	STEZZANO	Lombardia	Bergamo	0,000232703397	0,000160732321	0,000236755957	0,000154223670	0,000000000000	0,000202055284	0,000214448748	0,000008189551	0,000185846447
I986	STROZZA	Lombardia	Bergamo	0,000024036754	0,000010984608	0,000018128513	0,000010400747	0,000000000000	0,000022500666	0,000015909700	0,000000000000	0,000015899174
I997	SUISIO	Lombardia	Bergamo	0,000055994909	0,000042421635	0,000057181198	0,000042762424	0,000000000000	0,000064244850	0,000051321727	0,000000000000	0,000050652180
L037	TALEGGIO	Lombardia	Bergamo	0,000028544578	0,000006211448	0,000014531466	0,000010661215	0,000000000000	0,000026607662	0,000009294259	0,000000000000	0,000015724982
L073	TAVERNOLA BERGAMASCA	Lombardia	Bergamo	0,000046071576	0,000024712157	0,000050662454	0,000025959700	0,000000000000	0,000037248484	0,000030594487	0,000000000000	0,000033577504
L087	TELGATE	Lombardia	Bergamo	0,000082913303	0,000059091887	0,000072225594	0,000054591386	0,000000000000	0,000081442789	0,000070976403	0,000038068868	0,000066581343
L118	TERNO D'ISOLA	Lombardia	Bergamo	0,000123222746	0,000087661596	0,000158966243	0,000068995373	0,000000000000	0,000110749583	0,000114515700	0,000254045324	0,000110558591
L251	TORRE BOLDONE	Lombardia	Bergamo	0,000152121793	0,000119589946	0,000122103602	0,000114890803	0,000072285729	0,000133975679	0,000148171298	0,000071133295	0,000126275155
L265	TORRE DE' ROVERI	Lombardia	Bergamo	0,000045463274	0,000043011976	0,000048096278	0,000028752714	0,000018542220	0,000041863517	0,000031403548	0,000000000000	0,000036383082
L276	TORRE PALLAVICINA	Lombardia	Bergamo	0,000025351724	0,000013173977	0,000022031307	0,000014333985	0,000000000000	0,000020149310	0,000014555244	0,000000000000	0,000017316220
L388	TRESCORE BALNEARIO	Lombardia	Bergamo	0,000173593190	0,000156071981	0,000170397391	0,000116179136	0,000147572068	0,000189228673	0,000175067319	0,000011713498	0,000152600845
L400	TREVIGLIO	Lombardia	Bergamo	0,000551819874	0,000569860583	0,000639179526	0,000429212201	0,000000000000	0,000530206877	0,000622123554	0,000587110663	0,000525565150
L404	TREVIOLO	Lombardia	Bergamo	0,000192215292	0,000144247022	0,000169635966	0,000124220977	0,000000000000	0,000193072658	0,000169344251	0,000050033518	0,000152511491
C789	UBIALE CLANEZZO	Lombardia	Bergamo	0,000029873976	0,000013525919	0,000020894610	0,000017409543	0,000000000000	0,000035080520	0,000017339762	0,000000000000	0,000021290741
L502	URGNANO	Lombardia	Bergamo	0,000165978138	0,000084715172	0,000179538656	0,000118871114	0,000000000000	0,000149787531	0,000158469922	0,000357141986	0,000150159045
M334	VAL BREMBILLA	Lombardia	Bergamo	0,000098479585	0,000049351110	0,000075687784	0,000041173721	0,000000000000	0,000091444831	0,000066863162	0,000085382709	0,000068826892
L544	VALBONDIONE	Lombardia	Bergamo	0,000051492391	0,000017769793	0,000021191078	0,000020308696	0,000000000000	0,000064928536	0,000015399413	0,000000000000	0,000030504026
L545	VALBREMBO	Lombardia	Bergamo	0,000078572253	0,000051980164	0,000066105886	0,000045621735	0,000032984944	0,000076217225	0,000055342792	0,000103117391	0,000062873234
L579	VALGOGLIO	Lombardia	Bergamo	0,000022653846	0,000008953957	0,000015049048	0,000007788381	0,000000000000	0,000028727438	0,000007831120	0,000000000000	0,000014144181
L623	VALLEVE	Lombardia	Bergamo	0,000015920287	0,000002149953	0,000003178006	0,000004507310	0,000000000000	0,000010116079	0,000001706152	0,000000000000	0,000006524359
L642	VALNEGRA	Lombardia	Bergamo	0,000011745591	0,000003676137	0,000008554489	0,000004412208	0,000000000000	0,000006399118	0,000003938170	0,000007299302	0,000006578955
L655	VALTORTA	Lombardia	Bergamo	0,000018588307	0,000003030383	0,000002456544	0,000004642872	0,000000000000	0,000016804484	0,000004097843	0,000000000000	0,000008302575
L707	VEDESETA	Lombardia	Bergamo	0,000014927954	0,000002831550	0,000005086918	0,000003622093	0,000000000000	0,000010633172	0,000003499283	0,000000000000	0,000006723163
L752	VERDELLINO	Lombardia	Bergamo	0,000122316589	0,000112632389	0,000159447707	0,000085288305	0,000000000000	0,000140176059	0,000123435853	0,000192994254	0,000119057162
L753	VERDELLO	Lombardia	Bergamo	0,000135354259	0,000075189309	0,000143593602	0,000086937472	0,000000000000	0,000122537434	0,000121839147	0,000000000000	0,000107009309
L795	VERTOVA	Lombardia	Bergamo	0,000092104949	0,000044736558	0,000054723366	0,000052722734	0,000000000000	0,000100206982	0,000071945485	0,000172385569	0,000072709151
L827	VIADANICA	Lombardia	Bergamo	0,000025054346	0,000012586674	0,000024348585	0,000010757874	0,000000000000	0,000024283965	0,000011756790	0,000000000000	0,000016804041
L865	VIGANO SAN MARTINO	Lombardia	Bergamo	0,000028190645	0,000014399712	0,000022861365	0,000020719665	0,000000000000	0,000025667730	0,000016531464	0,000000000000	0,000020711209
L894	VIGOLO	Lombardia	Bergamo	0,000018305247	0,000007033115	0,000013066552	0,000008011582	0,000000000000	0,000017539339	0,000006805638	0,000000000000	0,000011260125
L929	VILLA D'ADDA	Lombardia	Bergamo	0,000083935094	0,000047735925	0,000089916224	0,000071513797	0,000000000000	0,000081819412	0,000072116176	0,000017867367	0,000072004001
A215	VILLA D'ALME'	Lombardia	Bergamo	0,000127204950	0,000093076607	0,000097394523	0,000093348665	0,000074380015	0,000108981747	0,000097779251	0,000005641047	0,000099339942
L938	VILLA D'OGNA	Lombardia	Bergamo	0,000040590323	0,000019436443	0,000031646001	0,000022672580	0,000000000000	0,000039985908	0,000028526118	0,000002540963	0,000028952681
L936	VILLA DI SERIO	Lombardia	Bergamo	0,000111977603	0,000086158094	0,000102668575	0,000077745318	0,000062658998	0,000103333269	0,000095853154	0,000027514138	0,000092071819
M045	VILLONGO	Lombardia	Bergamo	0,000133741879	0,000090217651	0,000122987261	0,000091166150	0,000000000000	0,000121993182	0,000127096540	0,000002928374	0,000106809177
M050	VILMINORE DI SCALVE	Lombardia	Bergamo	0,000042629482	0,000022108669	0,000040346906	0,000016374227	0,000000000000	0,000053510273	0,000020106907	0,000000000000	0,000029686696
M144	ZANDOBBIO	Lombardia	Bergamo	0,000050253497	0,000022763167	0,000048809978	0,000032969883	0,000000000000	0,000043643795	0,000036558068	0,000000000000	0,000037491803
M147	ZANICA	Lombardia	Bergamo	0,000145393487	0,000103242355	0,000138300500	0,000105119964	0,000000000000	0,000143122191	0,000124967459	0,000009569151	0,000118456641
M184	ZOGNO	Lombardia	Bergamo	0,000178521619	0,000110040455	0,000158768792	0,000112209536	0,000077121324	0,000164252724	0,000152705108	0,000000000000	0,000138761360
A034	ACQUAFREDDA	Lombardia	Brescia	0,000032038199	0,000015669016	0,000020162599	0,000023872568	0,000000000000	0,000028920306	0,000023340009	0,000000804070	0,000023421958
A060	ADRO	Lombardia	Brescia	0,000127820503	0,000090568154	0,000186817417	0,000084579950	0,000000000000	0,000123692359	0,000113516510	0,000002038084	0,000110828561
A082	AGNOSINE	Lombardia	Brescia	0,000039043924	0,000017211035	0,000028141794	0,000023618394	0,000000000000	0,000042741082	0,000026315289	0,000000000000	0,000028203689
A188	ALFIANELLO	Lombardia	Brescia	0,000048021833	0,000029627736	0,000052444083	0,000035346066	0,000000000000	0,000040091700	0,000036255191	0,000000000000	0,000038074937
A288	ANFO	Lombardia	Brescia	0,000022955350	0,000009150574	0,000011387583	0,000011753475	0,000000000000	0,000018936419	0,000007505117	0,000000000000	0,000013345279
A293	ANGOLO TERME	Lombardia	Brescia	0,000057720100	0,000022235644	0,000047282499	0,000028718848	0,000000000000	0,000048585247	0,000032667109	0,000000000000	0,000037823154
A451	ARTOGNE	Lombardia	Brescia	0,000081207136	0,000037603971	0,000053810685	0,000056855122	0,000000000000	0,000071916427	0,000041844464	0,000000000000	0,000055999197
A529	AZZANO MELLA	Lombardia	Brescia	0,000057398800	0,000040046803	0,000073939101	0,000039018294	0,000000000000	0,000045931712	0,000038242002	0,000000000000	0,000045548644
A569	BAGNOLO MELLA	Lombardia	Brescia	0,000223189824	0,000184196851	0,000233971086	0,000182100340	0,000000000000	0,000185394958	0,000237969881	0,000035773450	0,000194273547
A578	BAGOLINO	Lombardia	Brescia	0,000110024195	0,000053170965	0,000080146765	0,000065722473	0,000000000000	0,000140112684	0,000060834569	0,000000000000	0,000080542965
A630	BARBARIGA	Lombardia	Brescia	0,000045621080	0,000025302986	0,000074399638	0,000033860386	0,000000000000	0,000036282105	0,000033386358	0,000005683293	0,000039161797
A661	BARGHE	Lombardia	Brescia	0,000026167755	0,000017845103	0,000016108036	0,000013926431	0,000000000000	0,000024267677	0,000015654694	0,000000804070	0,000017657523
A702	BASSANO BRESCIANO	Lombardia	Brescia	0,000043307755	0,000026912249	0,000063042222	0,000019789890	0,000000000000	0,000039718626	0,000030807460	0,000004871394	0,000033840310
A729	BEDIZZOLE	Lombardia	Brescia	0,000208921504	0,000147405884	0,000203953031	0,000157689174	0,000000000000	0,000202349612	0,000219375012	0,000000000000	0,000177014908
A799	BERLINGO	Lombardia	Brescia	0,000047005926	0,000026642870	0,000080887785	0,000029073195	0,000000000000	0,000041861631	0,000037432759	0,000009582175	0,000040679280
A816	BERZO DEMO	Lombardia	Brescia	0,000041552120	0,000019182324	0,000034062729	0,000018248137	0,000000000000	0,000047427568	0,000021172220	0,000000000000	0,000028216076
A817	BERZO INFERIORE	Lombardia	Brescia	0,000049789788	0,000028661121	0,000043923445	0,000029486369	0,000000000000	0,000053466662	0,000034950484	0,000000000000	0,000037398003

Codice catastale	Denominazione	Regione	Provincia	AMMINISTRAZIONE	POLIZIA LOCALE	ISTRUZIONE PUBBLICA	RIFIUTI	TPL	TERRITORIO E VIABILITÀ	SOCIALE	ASILI NIDO	COMPLESSIVO
A861	BIENNO	Lombardia	Brescia	0,000091140792	0,000042473640	0,000061148738	0,000050413869	0,000000000000	0,000087658109	0,000058154254	0,000009143127	0,000062468951
A878	BIONE	Lombardia	Brescia	0,000033441497	0,000018384979	0,000015607981	0,000020188719	0,000000000000	0,000035023533	0,000020976458	0,000000804070	0,000022865604
B035	BORGO SAN GIACOMO	Lombardia	Brescia	0,000100176653	0,000065808452	0,000086648837	0,000076412479	0,000025948357	0,000087001473	0,000077814152	0,000000000000	0,000078880261
B040	BORGOSATOLLO	Lombardia	Brescia	0,000157092763	0,000114372799	0,000146013310	0,000126591750	0,000000000000	0,000138091114	0,000145499549	0,000097039682	0,000133666445
B054	BORNO	Lombardia	Brescia	0,000079159576	0,000034444640	0,000036766952	0,000055277316	0,000029609904	0,000075338419	0,000037738879	0,000064532204	0,000056076154
B091	BOTTICINO	Lombardia	Brescia	0,000191891272	0,000116484669	0,000170261086	0,000130295162	0,000000000000	0,000164825794	0,000198251368	0,000272368656	0,000162960119
B100	BOVEGNO	Lombardia	Brescia	0,000055257524	0,000021039145	0,000036402492	0,000040901073	0,000000000000	0,000056174587	0,000031226641	0,000000000000	0,000039884278
B102	BOVEZZO	Lombardia	Brescia	0,000130995839	0,000088858728	0,000131984585	0,000081676010	0,000000000000	0,000113789080	0,000126455448	0,000180150171	0,000110886665
B120	BRANDICO	Lombardia	Brescia	0,000031453996	0,000016755256	0,000041643360	0,000016965783	0,000000000000	0,000024932639	0,000020687450	0,000004020352	0,000023733709
B124	BRAONE	Lombardia	Brescia	0,000019628376	0,000006867770	0,000020160196	0,000008882124	0,000000000000	0,000021363543	0,000008334630	0,000000000000	0,000013413107
B149	BRENO	Lombardia	Brescia	0,000108464071	0,000060439042	0,000081392209	0,000076739665	0,000088799821	0,000125801654	0,000081261364	0,000226683739	0,000096305317
B157	BRESCIA	Lombardia	Brescia	0,003898758084	0,005131315709	0,005580041693	0,004513472313	0,010039805732	0,004159071774	0,005549993276	0,003989470476	0,004840351951
B184	BRIONE	Lombardia	Brescia	0,000020966676	0,000008468942	0,000018251917	0,000008192480	0,000000000000	0,000017550027	0,000009563156	0,000000000000	0,000013016297
B365	CAINO	Lombardia	Brescia	0,000039831866	0,000024746109	0,000036356787	0,000028030222	0,000000000000	0,000035819715	0,000025277220	0,000035990219	0,000031406749
B394	CALCINATO	Lombardia	Brescia	0,000215554877	0,000174568533	0,000249052071	0,000157753311	0,000000000000	0,000229221227	0,000236475346	0,000303453240	0,000204480348
B436	CALVAGESE DELLA RIVIERA	Lombardia	Brescia	0,000053793483	0,000046730164	0,000075579659	0,000043413036	0,000000000000	0,000064444042	0,000044093589	0,000000000000	0,000051954052
B450	CALVISANO	Lombardia	Brescia	0,000143591050	0,000080639127	0,000136725884	0,000132845709	0,000000000000	0,000124130548	0,000133359094	0,000458087325	0,000140259822
B664	CAPO DI PONTE	Lombardia	Brescia	0,000053158959	0,000031010067	0,000046551905	0,000036189073	0,000000000000	0,000052449073	0,000030707773	0,000056838530	0,000039823102
B676	CAPOVALLE	Lombardia	Brescia	0,000017784163	0,000006656665	0,000007319031	0,000004843947	0,000000000000	0,000020051269	0,000006189323	0,000000000000	0,000009823985
B698	CAPRIANO DEL COLLE	Lombardia	Brescia	0,000082943779	0,000056665580	0,000080690408	0,000057117653	0,000000000000	0,000080635469	0,000063777508	0,000066637668	0,000068223481
B711	CAPRIOLO	Lombardia	Brescia	0,000163061685	0,000113136207	0,000156962119	0,000143532063	0,000000000000	0,000147908272	0,000153350847	0,000000000000	0,000139024265
B817	CARPENEDOLO	Lombardia	Brescia	0,000212675615	0,000136945487	0,000220646833	0,000159235727	0,000000000000	0,000199120016	0,000237889870	0,000262271690	0,000192304999
C055	CASTEGNATO	Lombardia	Brescia	0,000139472044	0,000089687587	0,000161871864	0,000109084202	0,000000000000	0,000132052603	0,000126612331	0,000128809676	0,000123967814
C208	CASTEL MELLA	Lombardia	Brescia	0,000180587790	0,000130094141	0,000226467890	0,000122276986	0,000000000000	0,000158998524	0,000171531044	0,000155004055	0,000157923626
C072	CASTELCOVATI	Lombardia	Brescia	0,000103790006	0,000072900648	0,000119026431	0,000078654897	0,000000000000	0,000092863416	0,000101652095	0,000058856749	0,000088536533
C293	CASTENEDOLO	Lombardia	Brescia	0,000203504891	0,000149052795	0,000216167721	0,000146463625	0,000000000000	0,000193559486	0,000198623145	0,000065042637	0,000173397785
C330	CASTO	Lombardia	Brescia	0,000037842535	0,000018503781	0,000040054514	0,000020453489	0,000000000000	0,000039550869	0,000025795303	0,000000000000	0,000028341451
C332	CASTREZZATO	Lombardia	Brescia	0,000113865886	0,000075034647	0,000121835247	0,000084319745	0,000000000000	0,000101064232	0,000112463556	0,000058856749	0,000095122781
C408	CAZZAGO SAN MARTINO	Lombardia	Brescia	0,000188745748	0,000137929797	0,000171605881	0,000170571288	0,000000000000	0,000186985041	0,000185802906	0,000000000000	0,000164470543
C417	CEDEGOLO	Lombardia	Brescia	0,000030990563	0,000016489839	0,000020819578	0,000013304451	0,000000000000	0,000031377563	0,000016168534	0,000000000000	0,000020015008
C439	CELLATICA	Lombardia	Brescia	0,000091333933	0,000054103590	0,000083696993	0,000099514953	0,000000000000	0,000084278911	0,000075033388	0,000159874551	0,000086567680
C549	CERVENO	Lombardia	Brescia	0,000021271565	0,000006596278	0,000015920016	0,000009161252	0,000000000000	0,000024746195	0,000008471835	0,000000000000	0,000013708899
C585	CETO	Lombardia	Brescia	0,000045698727	0,000018396232	0,000030661166	0,000027950887	0,000000000000	0,000051045620	0,000025133032	0,000000000000	0,000032017356
C591	CEVO	Lombardia	Brescia	0,000031929128	0,000010852003	0,000023260439	0,000012905703	0,000000000000	0,000039328491	0,000012131640	0,000000000000	0,000020563108
C618	CHIARI	Lombardia	Brescia	0,000332336009	0,000268912499	0,000344669694	0,000328794194	0,000172874173	0,000310459347	0,000361444860	0,000272896835	0,000322552056
C685	CIGOLE	Lombardia	Brescia	0,000033328580	0,000014885935	0,000028834221	0,000029123730	0,000000000000	0,000026912582	0,000022381486	0,000004020352	0,000025825521
C691	CIMBERGO	Lombardia	Brescia	0,000019952424	0,000004681834	0,000010195520	0,000007347553	0,000000000000	0,000021513757	0,000007799988	0,000000000000	0,000011559570
C760	CIVIDATE CAMUNO	Lombardia	Brescia	0,000053254536	0,000029196404	0,000042989205	0,000039132529	0,000000000000	0,000052913513	0,000034947742	0,000000000000	0,000040352459
C806	COCCAGLIO	Lombardia	Brescia	0,000153715506	0,000136223380	0,000165421161	0,000099866266	0,000000000000	0,000140325105	0,000143825049	0,000119189229	0,000131377408
C850	COLLEBEATO	Lombardia	Brescia	0,000089052745	0,000051811833	0,000086886418	0,000063299530	0,000000000000	0,000075701773	0,000072413808	0,000078859717	0,000072507047
C883	COLLIO	Lombardia	Brescia	0,000060710520	0,000023723994	0,000034099446	0,000029600497	0,000000000000	0,000063764244	0,000028613465	0,000000000000	0,000038497418
C893	COLOGNE	Lombardia	Brescia	0,000127648253	0,000090902353	0,000139193063	0,000072569775	0,000000000000	0,000122309963	0,000105930036	0,000100428756	0,000104155200
C925	COMEZZANO-CIZZAGO	Lombardia	Brescia	0,000064307461	0,000044590334	0,000082757897	0,000040431140	0,000000000000	0,000049032315	0,000052354581	0,000000000000	0,000051161660
C948	CONCESIO	Lombardia	Brescia	0,000267516828	0,000177814152	0,000249327109	0,000207608725	0,000117043878	0,000250147121	0,000278888791	0,000178312200	0,000234926565
D058	CORTE FRANCA	Lombardia	Brescia	0,000132307212	0,000081979609	0,000130962125	0,000104909738	0,000000000000	0,000124725405	0,000102121033	0,000014265590	0,000107833652
D064	CORTENO GOLGI	Lombardia	Brescia	0,000081474605	0,000023798805	0,000047290142	0,000039754348	0,000000000000	0,000084356308	0,000024653426	0,000000000000	0,000049250111
D082	CORZANO	Lombardia	Brescia	0,000029629515	0,000020358613	0,000042279108	0,000016848598	0,000000000000	0,000027625041	0,000026124656	0,000000000000	0,000024629834
D251	DARFO BOARIO TERME	Lombardia	Brescia	0,000300423374	0,000219299343	0,000366682112	0,000240722646	0,000000000000	0,000297355867	0,000297135745	0,000198475174	0,000274657058
D270	DELLO	Lombardia	Brescia	0,000098268031	0,000053671303	0,000130712831	0,000063048803	0,000000000000	0,000082915890	0,000079660411	0,000000000000	0,000079101221
D284	DESENZANO DEL GARDA	Lombardia	Brescia	0,000652545264	0,000582318659	0,000498684634	0,000514465353	0,000289105255	0,000603939368	0,000612006348	0,000519820675	0,000564015793
D391	EDOLO	Lombardia	Brescia	0,000114713856	0,000056931580	0,000081553937	0,000072225405	0,000000000000	0,000136016226	0,000072439896	0,000000000000	0,000084614861
D421	ERBUSCO	Lombardia	Brescia	0,000181094336	0,000141120053	0,000153881526	0,000154920506	0,000000000000	0,000162394349	0,000133414105	0,000134766251	0,000151669313
D434	ESINE	Lombardia	Brescia	0,000102317630	0,000059158101	0,000076432577	0,000071192549	0,000000000000	0,000099982034	0,000074999301	0,000000000000	0,000076774723
D576	FIESSE	Lombardia	Brescia	0,000041859044	0,000023004542	0,000023846340	0,000024229281	0,000000000000	0,000034827586	0,000029100457	0,000000000000	0,000028059741
D634	FLERO	Lombardia	Brescia	0,000150594645	0,000114636123	0,000263278687	0,000110424379	0,000000000000	0,000151663335	0,000142141100	0,000045856897	0,000143307712
D891	GAMBARA	Lombardia	Brescia	0,000087126538	0,000050974671	0,000076534823	0,000064777483	0,000000000000	0,000092685215	0,000074638445	0,000000000000	0,000070507472
D917	GARDONE RIVIERA	Lombardia	Brescia	0,000103147345	0,000084639815	0,000062486804	0,000064229073	0,000000000000	0,000090322575	0,000047978181	0,000009558348	0,000070437411
D918	GARDONE VAL TROMPIA	Lombardia	Brescia	0,000209930234	0,000152472785	0,000201652224	0,000116268279	0,000185556743	0,000181797013	0,000232984719	0,000010840439	0,000171967274
D924	GARGNANO	Lombardia	Brescia	0,000111578597	0,000068267964	0,000033091360	0,000060865367	0,000000000000	0,000111537829	0,000046615583	0,000000000000	0,000068543574

Codice catastale	Denominazione	Regione	Provincia	AMMINISTRAZIONE	POLIZIA LOCALE	ISTRUZIONE PUBBLICA	RIFIUTI	TPL	TERRITORIO E VIABILITÀ	SOCIALE	ASILI NIDO	COMPLESSIVO
D940	GAVARDO	Lombardia	Brescia	0,000207620503	0,000169648728	0,000185121660	0,000183731363	0,000000000000	0,000229119039	0,000212657896	0,000280539029	0,000196293203
D999	GHEDI	Lombardia	Brescia	0,000306608717	0,000245021260	0,000307571974	0,000239440125	0,000000000000	0,000276681964	0,000366920914	0,000280287395	0,000279593651
E010	GIANICO	Lombardia	Brescia	0,000045581976	0,000021797965	0,000043180233	0,000028439912	0,000000000000	0,000042848912	0,000026005359	0,000000000000	0,000033028125
E116	GOTTOLENGO	Lombardia	Brescia	0,000095444059	0,000069889675	0,000060582457	0,000073378392	0,000000000000	0,000081521192	0,000081704296	0,000013665748	0,000073528919
E271	GUSSAGO	Lombardia	Brescia	0,000293543888	0,000202126735	0,000311915657	0,000260170519	0,000000000000	0,000271027045	0,000317925003	0,000094664747	0,000264788525
E280	IDRO	Lombardia	Brescia	0,000053231957	0,000036425859	0,000061637878	0,000056427454	0,000031290720	0,000048422757	0,000033576761	0,000142824646	0,000053549419
E297	INCUDINE	Lombardia	Brescia	0,000017445856	0,000004620464	0,000007965278	0,000004577946	0,000004601306	0,000015881756	0,000005253588	0,000000000000	0,000009074724
E325	IRMA	Lombardia	Brescia	0,000009549695	0,000001337932	0,000003038067	0,000003520896	0,000000000000	0,000006079581	0,000001750106	0,000000000000	0,000004375168
E333	ISEO	Lombardia	Brescia	0,000230336241	0,000231306047	0,000176458493	0,000184086029	0,000000000000	0,000251312088	0,000173900424	0,000002038084	0,000190572297
E364	ISORELLA	Lombardia	Brescia	0,000071426942	0,000039314750	0,000062519170	0,000064954472	0,000000000000	0,000067926653	0,000062284551	0,000010456745	0,000060046688
E497	LAVENONE	Lombardia	Brescia	0,000020620203	0,000007940725	0,000010474771	0,000007143303	0,000000000000	0,000028130132	0,000008759881	0,000000000000	0,000012938819
E526	LENO	Lombardia	Brescia	0,000239516013	0,000199252187	0,000297169874	0,000187926262	0,000000000000	0,000216607000	0,000263966694	0,000210434545	0,000223363159
E596	LIMONE SUL GARDA	Lombardia	Brescia	0,000106526307	0,000100062543	0,000035176541	0,000113116541	0,000000000000	0,000196879046	0,000018626514	0,000038855457	0,000092440100
E652	LODRINO	Lombardia	Brescia	0,000037363655	0,000018889550	0,000036387537	0,000019749253	0,000000000000	0,000038522337	0,000023434551	0,000000846988	0,000027172882
E654	LOGRATO	Lombardia	Brescia	0,000069192070	0,000043635794	0,000069903381	0,000045016515	0,000000000000	0,000064634075	0,000055522742	0,000088106689	0,000057598722
M312	LONATO DEL GARDA	Lombardia	Brescia	0,000307512445	0,000293178825	0,000301609859	0,000256388044	0,000000000000	0,000307034652	0,000307367362	0,000016260659	0,000271883100
E673	LONGHENA	Lombardia	Brescia	0,000015867084	0,000007994281	0,000012286774	0,000006501379	0,000000000000	0,000012572106	0,000007173471	0,000016871683	0,000010404002
E698	LOSINE	Lombardia	Brescia	0,000016947920	0,000006160409	0,000010105405	0,000006141504	0,000000000000	0,000016020969	0,000007697653	0,000000000000	0,000009978139
E706	LOZIO	Lombardia	Brescia	0,000020814504	0,000005133063	0,000008850397	0,000007885674	0,000000000000	0,000019141584	0,000006085541	0,000000000000	0,000011157540
E738	LUMEZZANE	Lombardia	Brescia	0,000379449420	0,000281747282	0,000307677285	0,000297882221	0,000000000000	0,000410176629	0,000453314639	0,000015979577	0,000331022351
E787	MACLODIO	Lombardia	Brescia	0,000029811177	0,000020122553	0,000038894607	0,000024706413	0,000000000000	0,000031455746	0,000020589396	0,000020799277	0,000026760536
E800	MAGASA	Lombardia	Brescia	0,000012427071	0,000001888976	0,000001199513	0,000003352280	0,000000000000	0,000017420766	0,000002623143	0,000000000000	0,000006371136
E841	MAIRANO	Lombardia	Brescia	0,000058621373	0,000037642713	0,000108101461	0,000034415216	0,000000000000	0,000058605618	0,000048413104	0,000011328140	0,000052622246
E851	MALEGNO	Lombardia	Brescia	0,000043149306	0,000020647386	0,000021710495	0,000023606414	0,000000000000	0,000038992482	0,000030840484	0,000018434022	0,000029262132
E865	MALONNO	Lombardia	Brescia	0,000072910580	0,000030298320	0,000066070124	0,000042709069	0,000000000000	0,000078961677	0,000048818711	0,000000000000	0,000053833376
E883	MANERBA DEL GARDA	Lombardia	Brescia	0,000154644891	0,000104992034	0,000065946401	0,000233544890	0,000000000000	0,000191416773	0,000069190775	0,000067020939	0,000144173025
E884	MANERBIO	Lombardia	Brescia	0,000241759564	0,000165400289	0,000288628564	0,000228608102	0,000077524802	0,000201425438	0,000233498908	0,000236615447	0,000227628037
E928	MARCHENO	Lombardia	Brescia	0,000082595885	0,000044078842	0,000081007952	0,000058174542	0,000000000000	0,000083204946	0,000066369378	0,000059765811	0,000068019260
E961	MARMENTINO	Lombardia	Brescia	0,000021248320	0,000008886925	0,000019798742	0,000009432725	0,000000000000	0,000020369757	0,000008977953	0,000000000000	0,000013923019
E967	MARONE	Lombardia	Brescia	0,000067202843	0,000041899943	0,000048690893	0,000050778227	0,000000000000	0,000062957579	0,000048861113	0,000005485876	0,000051239723
F063	MAZZANO	Lombardia	Brescia	0,000204943150	0,000167197030	0,000200660158	0,000137999264	0,000000000000	0,000203802224	0,000212674315	0,000023666187	0,000172430182
F216	MILZANO	Lombardia	Brescia	0,000034658888	0,000021983280	0,000041189272	0,000025825703	0,000000000000	0,000029127221	0,000022320739	0,000004020352	0,000027701989
F373	MONIGA DEL GARDA	Lombardia	Brescia	0,000075495278	0,000062579105	0,000030021418	0,000097751090	0,000000000000	0,000102077072	0,000031267191	0,000000000000	0,000066315744
F375	MONNO	Lombardia	Brescia	0,000025043281	0,000010265641	0,000011929687	0,000009422585	0,000000000000	0,000024507624	0,000007892748	0,000000000000	0,000014143476
F532	MONTE ISOLA	Lombardia	Brescia	0,000044747276	0,000026519862	0,000023042289	0,000024012084	0,000015115186	0,000037274829	0,000026818338	0,000000000000	0,000029196027
F672	MONTICELLI BRUSATI	Lombardia	Brescia	0,000079222864	0,000047289767	0,000085260885	0,000062617368	0,000000000000	0,000082224482	0,000058809965	0,000010057440	0,000066072075
F471	MONTICHIARI	Lombardia	Brescia	0,000431839521	0,000337140428	0,000522666002	0,000444189549	0,000000000000	0,000429889526	0,000465555484	0,000080431587	0,000417796092
F680	MONTIRONE	Lombardia	Brescia	0,000091255291	0,000074566976	0,000097228528	0,000081590464	0,000000000000	0,000083982279	0,000071370768	0,000107882623	0,000082650339
F806	MURA	Lombardia	Brescia	0,000021357200	0,000010531057	0,000028286985	0,000008857203	0,000000000000	0,000021282011	0,000010993575	0,000000350335	0,000015465223
F820	MUSCOLINE	Lombardia	Brescia	0,000049798862	0,000031246219	0,000082684582	0,000035452945	0,000000000000	0,000054349491	0,000034529896	0,000000000000	0,000044313653
F851	NAVE	Lombardia	Brescia	0,000192094312	0,000130911667	0,000166715431	0,000176938606	0,000000000000	0,000174095512	0,000196683056	0,000207536732	0,000173677448
F884	NIARDO	Lombardia	Brescia	0,000042507166	0,000020033226	0,000042401892	0,000029665674	0,000000000000	0,000043013262	0,000024816850	0,000000000000	0,000032348043
F989	NUVOLENTO	Lombardia	Brescia	0,000069569355	0,000052105505	0,000129917414	0,000045760540	0,000000000000	0,000068806761	0,000059887241	0,000008713954	0,000064462784
F990	NUVOLERA	Lombardia	Brescia	0,000080487596	0,000059034431	0,000149809241	0,000074647709	0,000000000000	0,000076727867	0,000065009919	0,000000000000	0,000078484149
G001	ODOLO	Lombardia	Brescia	0,000040754166	0,000032581168	0,000028621338	0,000022916483	0,000000000000	0,000041999413	0,000033332746	0,000001608141	0,000030438027
G006	OFFLAGA	Lombardia	Brescia	0,000072176108	0,000040300144	0,000068095455	0,000053864832	0,000000000000	0,000064906458	0,000055719020	0,000009585349	0,000056873606
G061	OME	Lombardia	Brescia	0,000064540657	0,000042371999	0,000050149473	0,000030585921	0,000000000000	0,000065361547	0,000048259171	0,000006400189	0,000046146153
G074	ONO SAN PIETRO	Lombardia	Brescia	0,000023551838	0,000008241338	0,000016841160	0,000011130414	0,000000000000	0,000026868405	0,000010998691	0,000002409445	0,000015656846
G149	ORZINUOVI	Lombardia	Brescia	0,000229961159	0,000166548048	0,000232155237	0,000201573666	0,000000000000	0,000235195554	0,000239976528	0,000249743719	0,000214702712
G150	ORZIVECCHI	Lombardia	Brescia	0,000048078068	0,000032201692	0,000048317882	0,000040251374	0,000000000000	0,000042946078	0,000037807118	0,000000000000	0,000039548513
G170	OSPITALETTO	Lombardia	Brescia	0,000229240667	0,000186411164	0,000272370777	0,000173175610	0,000000000000	0,000202763722	0,000256393572	0,000266258922	0,000212696382
G179	OSSIMO	Lombardia	Brescia	0,000037924590	0,000020723365	0,000025447026	0,000015708166	0,000000000000	0,000038778486	0,000019707215	0,000000000000	0,000024424060
G213	PADENGHE SUL GARDA	Lombardia	Brescia	0,000114852640	0,000071563477	0,000056750061	0,000083709749	0,000000000000	0,000111311279	0,000060379454	0,000056881203	0,000082477139
G217	PADERNO FRANCIACORTA	Lombardia	Brescia	0,000069284722	0,000039478283	0,000109133979	0,000047833634	0,000000000000	0,000062147281	0,000052724297	0,000140518816	0,000064663781
G247	PAISCO LOVENO	Lombardia	Brescia	0,000015108660	0,000001712320	0,000003231951	0,000002915277	0,000000000000	0,000017415816	0,000002157526	0,000000000000	0,000006995414
G248	PAITONE	Lombardia	Brescia	0,000044185685	0,000024815635	0,000037921117	0,000032133220	0,000000000000	0,000042094281	0,000031134994	0,000054486743	0,000035974058
G264	PALAZZOLO SULL'OGLIO	Lombardia	Brescia	0,000346138625	0,000300273091	0,000432910212	0,000270961996	0,000000000000	0,000347029867	0,000386187191	0,000284354647	0,000328448389
G327	PARATICO	Lombardia	Brescia	0,000093060482	0,000065990505	0,000075682602	0,000081577232	0,000000000000	0,000115327726	0,000067093216	0,000061513795	0,000081356702
G354	PASPARDO	Lombardia	Brescia	0,000020453164	0,000008073813	0,000018280738	0,000007065092	0,000000000000	0,000019972386	0,000008852974	0,000000000000	0,000012838294

Codice catastale	Denominazione	Regione	Provincia	AMMINISTRAZIONE	POLIZIA LOCALE	ISTRUZIONE PUBBLICA	RIFIUTI	TPL	TERRITORIO E VIABILITÀ	SOCIALE	ASILI NIDO	COMPLESSIVO
G361	PASSIRANO	Lombardia	Brescia	0,000125000968	0,000086950490	0,000166747509	0,000124326306	0,000000000000	0,000121599835	0,000106745860	0,000015285632	0,000116611952
G391	PAVONE DEL MELLA	Lombardia	Brescia	0,000054356713	0,000032399755	0,000038586416	0,000040962548	0,000000000000	0,000043871326	0,000038398257	0,000000000000	0,000039913413
G474	PERTICA ALTA	Lombardia	Brescia	0,000020546762	0,000006942857	0,000020676779	0,000006853905	0,000000000000	0,000021054670	0,000008853885	0,000000000000	0,000013193069
G475	PERTICA BASSA	Lombardia	Brescia	0,000022843923	0,000008859105	0,000017677518	0,000007593445	0,000000000000	0,000024384543	0,000009721791	0,000000000000	0,000014147615
G529	PEZZAZE	Lombardia	Brescia	0,000036500238	0,000015720309	0,000027247933	0,000013862690	0,000000000000	0,000036732834	0,000019262440	0,000000000000	0,000023246933
G546	PIAN CAMUNO	Lombardia	Brescia	0,000087581175	0,000053525044	0,000074422610	0,000073378497	0,000000000000	0,000091243086	0,000055362804	0,000000000000	0,000069789616
G549	PIANCOGNO	Lombardia	Brescia	0,000085897271	0,000046770418	0,000078176770	0,000063043735	0,000000000000	0,000078069799	0,000068885663	0,000000000000	0,000067166213
G710	PISOGNE	Lombardia	Brescia	0,000162715932	0,000095400483	0,000165083456	0,000110564750	0,000000000000	0,000161409208	0,000134634427	0,000000000000	0,000129786269
G779	POLAVENO	Lombardia	Brescia	0,000049595353	0,000024044871	0,000059329311	0,000028065725	0,000000000000	0,000048906548	0,000034585181	0,000002564449	0,000038169537
G801	POLPENAZZE DEL GARDA	Lombardia	Brescia	0,000059564385	0,000029739048	0,000041968072	0,000031871483	0,000000000000	0,000050244830	0,000036865043	0,000000000000	0,000039604059
G815	POMPIANO	Lombardia	Brescia	0,000067681116	0,000038803353	0,000056278344	0,000049699662	0,000000000000	0,000059348628	0,000051292053	0,000011328140	0,000051942143
G818	PONCARALE	Lombardia	Brescia	0,000089948668	0,000060626583	0,000104098879	0,000053759443	0,000000000000	0,000081188327	0,000069405090	0,000012228506	0,000070862409
G844	PONTE DI LEGNO	Lombardia	Brescia	0,000113509527	0,000066865840	0,000057583401	0,000113611228	0,000000000000	0,000217513220	0,000027971841	0,000000000000	0,000097200234
G859	PONTEVICO	Lombardia	Brescia	0,000134541866	0,000083933945	0,000123079739	0,000118102682	0,000000000000	0,000109538009	0,000117856905	0,000031235994	0,000111464864
G869	PONTOGLIO	Lombardia	Brescia	0,000118445392	0,000083575730	0,000126406822	0,000073274429	0,000000000000	0,000102078863	0,000103218495	0,000001952250	0,000093180183
G959	POZZOLENGO	Lombardia	Brescia	0,000073534764	0,000052059823	0,000111510780	0,000043945509	0,000000000000	0,000069149091	0,000053397504	0,000002742938	0,000061274708
G977	PRALBOINO	Lombardia	Brescia	0,000058808717	0,000037873834	0,000047481843	0,000038255198	0,000000000000	0,000047828128	0,000047814704	0,000004997997	0,000043740652
H043	PRESEGLIE	Lombardia	Brescia	0,000032739921	0,000019774709	0,000044697824	0,000016929827	0,000000000000	0,000033924263	0,000021260319	0,000000846988	0,000025778337
H055	PREVALLE	Lombardia	Brescia	0,000110091289	0,000078253027	0,000111989399	0,000084421139	0,000000000000	0,000115831653	0,000105882637	0,000004880624	0,000094359987
H078	PROVAGLIO D'ISEO	Lombardia	Brescia	0,000125328285	0,000080880554	0,000226188348	0,000090302358	0,000000000000	0,000123833847	0,000111769857	0,000003057126	0,000116164427
H077	PROVAGLIO VAL SABBIA	Lombardia	Brescia	0,000023886490	0,000007998481	0,000026499846	0,000008483461	0,000009112897	0,000021918345	0,000012435170	0,000000803148	0,000016044410
H086	PUEGNAGO DEL GARDA	Lombardia	Brescia	0,000072610493	0,000041166940	0,000050303115	0,000050228788	0,000000000000	0,000072960484	0,000049978006	0,000000000000	0,000053652343
H140	QUINZANO D'OGLIO	Lombardia	Brescia	0,000114761237	0,000060082413	0,000087347006	0,000092403570	0,000000000000	0,000088599501	0,000099349759	0,000000000000	0,000087940184
H230	REMEDELLO	Lombardia	Brescia	0,000061496061	0,000040633826	0,000061511294	0,000060819957	0,000000000000	0,000054099418	0,000051436933	0,000000000000	0,000053162938
H256	REZZATO	Lombardia	Brescia	0,000263877186	0,000237164732	0,000221318042	0,000155860535	0,000000000000	0,000218514912	0,000258300221	0,000229596346	0,000212975338
H410	ROCCAFRANCA	Lombardia	Brescia	0,000080760475	0,000053047876	0,000157218317	0,000066581636	0,000000000000	0,000074987767	0,000069214782	0,000002514186	0,000077537951
H477	RODENGO SAIANO	Lombardia	Brescia	0,000166557415	0,000121262648	0,000152979417	0,000145847659	0,000000000000	0,000164172047	0,000143845527	0,000054009234	0,000143430672
H484	ROE' VOLCIANO	Lombardia	Brescia	0,000085321797	0,000060898503	0,000100648257	0,000073618798	0,000000000000	0,000087139730	0,000069986603	0,000124661941	0,000079874306
H525	RONCADELLE	Lombardia	Brescia	0,000177551722	0,000147342690	0,000209688769	0,000150617656	0,000000000000	0,000152048868	0,000150764628	0,000346821919	0,000167278671
H598	ROVATO	Lombardia	Brescia	0,000322401042	0,000304017213	0,000370964796	0,000263369943	0,000000000000	0,000336693924	0,000363868160	0,000068294769	0,000300589296
H630	RUDIANO	Lombardia	Brescia	0,000094100262	0,000054880786	0,000105272023	0,000052886055	0,000000000000	0,000077620589	0,000082910090	0,000000000000	0,000074636544
H650	SABBIO CHIESE	Lombardia	Brescia	0,000071559866	0,000041437589	0,000067402846	0,000047731354	0,000000000000	0,000070277080	0,000057106096	0,000000000000	0,000055736302
H699	SALE MARASINO	Lombardia	Brescia	0,000071740346	0,000047312348	0,000048643614	0,000053406380	0,000000000000	0,000076360391	0,000052701482	0,000006400189	0,000055576610
H717	SALO'	Lombardia	Brescia	0,000266423328	0,000253320465	0,000277373875	0,000204508097	0,000136407982	0,000248550244	0,000209021941	0,000146215841	0,000232333271
H838	SAN FELICE DEL BENACO	Lombardia	Brescia	0,000099134753	0,000080604172	0,000055968305	0,000139479357	0,000000000000	0,000128859805	0,000055624335	0,000075124911	0,000096294051
H865	SAN GERVASIO BRESCIANO	Lombardia	Brescia	0,000045021068	0,000029542920	0,000041275924	0,000034378737	0,000000000000	0,000039016437	0,000029884345	0,000000000000	0,000034703409
G407	SAN PAOLO	Lombardia	Brescia	0,000080759487	0,000047312145	0,000072170098	0,000070093594	0,000000000000	0,000070611614	0,000063824041	0,000000000000	0,000065218523
I412	SAN ZENO NAVIGLIO	Lombardia	Brescia	0,000087113706	0,000052058845	0,000073862502	0,000061941872	0,000000000000	0,000093486840	0,000067302826	0,000003557251	0,000068753383
I433	SAREZZO	Lombardia	Brescia	0,000227209308	0,000151397324	0,000251579407	0,000204868866	0,000000000000	0,000212980612	0,000263802478	0,000007588308	0,000207067969
I476	SAVIORE DELL'ADAMELLO	Lombardia	Brescia	0,000038852406	0,000012268538	0,000014684152	0,000013313768	0,000000000000	0,000055610233	0,000013474932	0,000000000000	0,000023417183
I588	SELLERO	Lombardia	Brescia	0,000034466180	0,000015887968	0,000034157620	0,000014991765	0,000000000000	0,000035634320	0,000018228253	0,000000000000	0,000023741993
I607	SENIGA	Lombardia	Brescia	0,000033316467	0,000020398966	0,000039407589	0,000020390777	0,000000000000	0,000026258425	0,000023501356	0,000000000000	0,000025331226
I631	SERLE	Lombardia	Brescia	0,000059363537	0,000032299125	0,000067789135	0,000050156587	0,000000000000	0,000064355949	0,000042542169	0,000000000000	0,000050484562
I633	SIRMIONE	Lombardia	Brescia	0,000293287518	0,000290074934	0,000150930976	0,000355556201	0,000091999637	0,000328209183	0,000131680538	0,000046492741	0,000256131845
I782	SOIANO DEL LAGO	Lombardia	Brescia	0,000048628723	0,000026089111	0,000027826122	0,000028779880	0,000000000000	0,000037971722	0,000021792100	0,000000000000	0,000030727752
I831	SONICO	Lombardia	Brescia	0,000041569838	0,000013262401	0,000021789646	0,000018152772	0,000000000000	0,000047109665	0,000017397267	0,000000000000	0,000025580315
L002	SULZANO	Lombardia	Brescia	0,000044789909	0,000026716554	0,000056311053	0,000031492576	0,000000000000	0,000046680528	0,000025887600	0,000003387951	0,000036371203
C698	TAVERNOLE SUL MELLA	Lombardia	Brescia	0,000034480473	0,000014659447	0,000023465908	0,000011116166	0,000000000000	0,000030736635	0,000020522268	0,000000000000	0,000020909587
L094	TEMU'	Lombardia	Brescia	0,000054485199	0,000021645916	0,000032136523	0,000030730088	0,000000000000	0,000055797101	0,000016807714	0,000056763538	0,000036680070
L169	TIGNALE	Lombardia	Brescia	0,000055597528	0,000036602181	0,000026960235	0,000043893920	0,000018020934	0,000076282260	0,000020360536	0,000000000000	0,000042101929
L210	TORBOLE CASAGLIA	Lombardia	Brescia	0,000136645037	0,000093206929	0,000165134738	0,000074388493	0,000000000000	0,000091689284	0,000096410475	0,000011713498	0,000100998261
L312	TOSCOLANO- MADERNO	Lombardia	Brescia	0,000204540402	0,000156223645	0,000162911971	0,000178139985	0,000068938771	0,000206257103	0,000141756398	0,000004649274	0,000168463521
L339	TRAVAGLIATO	Lombardia	Brescia	0,000233582033	0,000152683408	0,000231023349	0,000157816522	0,000000000000	0,000204578702	0,000254576648	0,000120068810	0,000196983166
L372	TREMOSINE	Lombardia	Brescia	0,000079449837	0,000043358899	0,000032769154	0,000078840721	0,000000000000	0,000098502168	0,000026633909	0,000000000000	0,000060270831
L380	TRENZANO	Lombardia	Brescia	0,000089412957	0,000062495343	0,000127521273	0,000046544749	0,000000000000	0,000093447160	0,000078561771	0,000000000000	0,000074647686
L406	TREVISO BRESCIANO	Lombardia	Brescia	0,000019173386	0,000007052007	0,000013274532	0,000004595693	0,000000000000	0,000017832280	0,000007674790	0,000000000000	0,000010767105
L494	URAGO D'OGLIO	Lombardia	Brescia	0,000067321466	0,000038089733	0,000065648796	0,000040591333	0,000000000000	0,000051977707	0,000054420583	0,000174272929	0,000056752410
L626	VALLIO TERME	Lombardia	Brescia	0,000033084509	0,000016828357	0,000022833853	0,000026036095	0,000000000000	0,000032930767	0,000019510475	0,000000804070	0,000024629447
L468	VALVESTINO	Lombardia	Brescia	0,000015132477	0,000001894893	0,000001418278	0,000003722385	0,000000000000	0,000022237615	0,000003268719	0,000000000000	0,000007783962

Codice catastale	Denominazione	Regione	Provincia	AMMINISTRAZIONE	POLIZIA LOCALE	ISTRUZIONE PUBBLICA	RIFIUTI	TPL	TERRITORIO E VIABILITÀ	SOCIALE	ASILI NIDO	COMPLESSIVO
L777	VEROLANUOVA	Lombardia	Brescia	0,000150542111	0,000096179629	0,000158881529	0,000139196358	0,000000000000	0,000119273766	0,000123876098	0,000215183161	0,000135149419
L778	VEROLAVECCHIA	Lombardia	Brescia	0,000072582214	0,000038348109	0,000053148930	0,000057528700	0,000000000000	0,000063971895	0,000052548637	0,000036578336	0,000056260656
L812	VESTONE	Lombardia	Brescia	0,000086088314	0,000058636143	0,000088419839	0,000064346264	0,000038258093	0,000084033010	0,000070004561	0,000099484460	0,000075632036
L816	VEZZA D'OGLIO	Lombardia	Brescia	0,000054301266	0,000024349650	0,000047338939	0,000025510466	0,000000000000	0,000056548936	0,000021338168	0,000000000000	0,000036002508
L919	VILLA CARCINA	Lombardia	Brescia	0,000185702027	0,000110444390	0,000191964505	0,000149181431	0,000000000000	0,000164665238	0,000202523846	0,000101086274	0,000162626799
L923	VILLACHIARA	Lombardia	Brescia	0,000032054677	0,000016149710	0,000034795540	0,000019220882	0,000000000000	0,000024850009	0,000019154720	0,000000000000	0,000023079525
L995	VILLANUOVA SUL CLISI	Lombardia	Brescia	0,000108850694	0,000064362519	0,000111083397	0,000084423393	0,000000000000	0,000101308671	0,000089896243	0,000279145951	0,000099839335
M065	VIONE	Lombardia	Brescia	0,000031908755	0,000007172635	0,000009343439	0,000011896933	0,000000000000	0,000033236066	0,000010444527	0,000000000000	0,000017128641
M070	VISANO	Lombardia	Brescia	0,000037911262	0,000022175171	0,000094747197	0,000033251221	0,000000000000	0,000034105895	0,000026708761	0,000000811899	0,000038540396
M104	VOBARNO	Lombardia	Brescia	0,000149429938	0,000087892609	0,000133883371	0,000092134450	0,000000000000	0,000139509032	0,000141517081	0,000005835832	0,000116001879
M188	ZONE	Lombardia	Brescia	0,000031700574	0,000015552141	0,000014423036	0,000017651716	0,000000000000	0,000035269854	0,000015828975	0,000000000000	0,000020812869
A143	ALBAVILLA	Lombardia	Como	0,000117692933	0,000076718796	0,000113989369	0,000083974453	0,000000000000	0,000114876937	0,000100845197	0,000004076169	0,000095079746
A153	ALBESE CON CASSANO	Lombardia	Como	0,000081170444	0,000052894435	0,000081730296	0,000065387168	0,000000000000	0,000077787258	0,000071334687	0,000006400189	0,000068058132
A164	ALBIOLO	Lombardia	Como	0,000048718743	0,000028874824	0,000043656287	0,000035612770	0,000000000000	0,000045099835	0,000037439681	0,000000000000	0,000037602813
A224	ALSERIO	Lombardia	Como	0,000025217597	0,000014893481	0,000037554183	0,000014712853	0,000000000000	0,000025219098	0,000016003213	0,000000000000	0,000020467340
M383	ALTA VALLE INTELVI	Lombardia	Como	0,000088064816	0,000032375679	0,000049039383	0,000056861899	0,000000000000	0,000081065849	0,000039510173	0,000000000000	0,000057305158
A249	ALZATE BRIANZA	Lombardia	Como	0,000090610680	0,000062530370	0,000103381665	0,000059191337	0,000000000000	0,000088997515	0,000070518755	0,000202738609	0,000081257295
A319	ANZANO DEL PARCO	Lombardia	Como	0,000036616392	0,000026162701	0,000032872849	0,000020940925	0,000000000000	0,000034463346	0,000020831175	0,000000000000	0,000026410398
A333	APPIANO GENTILE	Lombardia	Como	0,000154014735	0,000110345849	0,000105026756	0,000105715425	0,000000000000	0,000140775024	0,000133092220	0,000259865433	0,000127239899
A391	ARGEGNO	Lombardia	Como	0,000027991009	0,000020013567	0,000015889102	0,000015063931	0,000000000000	0,000022564923	0,000009009209	0,000000000000	0,000017248033
A430	AROSIO	Lombardia	Como	0,000091378310	0,000068657324	0,000096413480	0,000059389182	0,000000000000	0,000084537654	0,000071890071	0,000000000000	0,000072404070
A476	ASSO	Lombardia	Como	0,000067384679	0,000034421921	0,000067776141	0,000036987989	0,000000000000	0,000065444286	0,000058563737	0,000002742938	0,000051416719
A670	BARNI	Lombardia	Como	0,000019749664	0,000006173672	0,000014243960	0,000008417538	0,000000000000	0,000017217209	0,000008262178	0,000000000000	0,000011907836
M335	BELLAGIO	Lombardia	Como	0,000129935669	0,000075290848	0,000053505773	0,000077916272	0,000026155206	0,000100118892	0,000063754247	0,000008882889	0,000081688568
A778	BENE LARIO	Lombardia	Como	0,000012054938	0,000002321436	0,000007062937	0,000003711826	0,000000000000	0,000010240916	0,000003903536	0,000000000000	0,000006398062
A791	BEREGAZZO CON FIGLIARO	Lombardia	Como	0,000053102671	0,000029829014	0,000038276235	0,000036237607	0,000000000000	0,000051549878	0,000039950204	0,000000000000	0,000039516358
A870	BINAGO	Lombardia	Como	0,000084965046	0,000054787687	0,000065333546	0,000070189316	0,000000000000	0,000082883282	0,000073583953	0,000000000000	0,000068718034
A898	BIZZARONE	Lombardia	Como	0,000036787614	0,000020905452	0,000030563202	0,000021030889	0,000000000000	0,000034586000	0,000022891477	0,000000000000	0,000026095442
A904	BLESSAGNO	Lombardia	Como	0,000011920001	0,000002003708	0,000003203123	0,000005131006	0,000000000000	0,000008953636	0,000003193006	0,000000000000	0,000005915864
A905	BLEVIO	Lombardia	Como	0,000038135855	0,000016762574	0,000016103588	0,000016332644	0,000000000000	0,000024800687	0,000016385732	0,000000000000	0,000020736548
B134	BREGNANO	Lombardia	Como	0,000109728184	0,000076046419	0,000100212796	0,000082884924	0,000000000000	0,000104303939	0,000094432919	0,000060731650	0,000091192901
B144	BRENNA	Lombardia	Como	0,000040205526	0,000022735908	0,000046190947	0,000027285075	0,000000000000	0,000037908796	0,000028827410	0,000000000000	0,000031840202
B172	BRIENNO	Lombardia	Como	0,000015129905	0,000003559581	0,000002174861	0,000007878818	0,000000000000	0,000012024623	0,000004940115	0,000000000000	0,000007882482
B218	BRUNATE	Lombardia	Como	0,000039103960	0,000021702847	0,000020502247	0,000018760247	0,000000000000	0,000048395821	0,000026134912	0,000000000000	0,000027034625
B262	BULGAROGRASSO	Lombardia	Como	0,000071303856	0,000041079029	0,000126883495	0,000050219719	0,000000000000	0,000065103935	0,000056293120	0,000000000000	0,000063408222
B313	CABIATE	Lombardia	Como	0,000127006907	0,000095729622	0,000110267348	0,000146404512	0,000000000000	0,000130026513	0,000114008064	0,000061149680	0,000119617126
B346	CADORAGO	Lombardia	Como	0,000135867970	0,000113091419	0,000164448219	0,000094353182	0,000000000000	0,000123767716	0,000118249896	0,000034546256	0,000115448697
B355	CAGLIO	Lombardia	Como	0,000019547873	0,000005782413	0,000004744406	0,000009544279	0,000000000000	0,000015996752	0,000006935516	0,000000000000	0,000010504608
B359	CAGNO	Lombardia	Como	0,000039587798	0,000022556462	0,000039643407	0,000030103225	0,000000000000	0,000034832708	0,000030843194	0,000000000000	0,000031395886
B513	CAMPIONE D'ITALIA	Lombardia	Como	0,000047235625	0,000074905738	0,000038453599	0,000031561991	0,000018529328	0,000048352016	0,000036253764	0,000000000000	0,000039928117
B639	CANTU'	Lombardia	Como	0,000709154714	0,000633943327	0,000682807436	0,000697165701	0,000378121619	0,000717246487	0,000826950256	0,000826563634	0,000709554610
B641	CANZO	Lombardia	Como	0,000101268127	0,000069270499	0,000075878955	0,000064539603	0,000029130432	0,000087004746	0,000086676999	0,000112377684	0,000080754906
B653	CAPIAGO INTIMIANO	Lombardia	Como	0,000098656139	0,000063888770	0,000093795586	0,000071251635	0,000000000000	0,000096184908	0,000077348748	0,000000000000	0,000078506791
B730	CARATE URIO	Lombardia	Como	0,000029355613	0,000009084557	0,000007217929	0,000017763949	0,000000000000	0,000027500037	0,000016034314	0,000000000000	0,000017927180
B742	CARBONATE	Lombardia	Como	0,000057960298	0,000023647789	0,000028988127	0,000048031169	0,000000000000	0,000050631727	0,000042584786	0,000004274081	0,000042194509
B778	CARIMATE	Lombardia	Como	0,000082201964	0,000051535507	0,000082512658	0,000064350528	0,000000000000	0,000074424982	0,000060595299	0,000018285254	0,000066549160
B785	CARLAZZO	Lombardia	Como	0,000063957268	0,000039047674	0,000066292194	0,000047725459	0,000000000000	0,000066004639	0,000045027988	0,000000000000	0,000051637057
B851	CARUGO	Lombardia	Como	0,000108531842	0,000071158591	0,000110092212	0,000077580986	0,000000000000	0,000103808479	0,000094206650	0,000023743746	0,000089107388
B942	CASASCO D'INTELVI	Lombardia	Como	0,000017491848	0,000003677055	0,000007388800	0,000009799670	0,000000000000	0,000015772394	0,000006908603	0,000000000000	0,000010327195
B974	CASLINO D'ERBA	Lombardia	Como	0,000034666132	0,000014296372	0,000028124367	0,000020548039	0,000000000000	0,000030239195	0,000023396742	0,000000000000	0,000024239880
B977	CASNATE CON BERNATE	Lombardia	Como	0,000088518364	0,000057560772	0,000082670334	0,000051173389	0,000000000000	0,000087282254	0,000071661301	0,000209441232	0,000076907079
C020	CASSINA RIZZARDI	Lombardia	Como	0,000062097051	0,000040661156	0,000070059851	0,000045512480	0,000000000000	0,000057713533	0,000044703099	0,000065358787	0,000052770235
C206	CASTELMARTE	Lombardia	Como	0,000026562410	0,000016570276	0,000021112198	0,000017162088	0,000000000000	0,000027650569	0,000016476754	0,000000000000	0,000019670717
C220	CASTELNUOVO BOZZENTE	Lombardia	Como	0,000020505367	0,000008595177	0,000020374923	0,000010762831	0,000000000000	0,000018549459	0,000012463301	0,000000000000	0,000014397825
C299	CASTIGLIONE D'INTELVI	Lombardia	Como	0,000028853047	0,000015327590	0,000029822692	0,000017233796	0,000000000000	0,000030546829	0,000015152019	0,000000000000	0,000021437940
C381	CAVARGNA	Lombardia	Como	0,000012744453	0,000002291561	0,000002610475	0,000003107427	0,000000000000	0,000012339094	0,000003405604	0,000000000000	0,000006005747
C482	CERANO D'INTELVI	Lombardia	Como	0,000015926753	0,000004592969	0,000017245784	0,000009288923	0,000000000000	0,000014308557	0,000007441170	0,000000000000	0,000011339145
C515	CERMENATE	Lombardia	Como	0,000153147001	0,000127157864	0,000141500880	0,000177325642	0,000000000000	0,000158634345	0,000152022997	0,000112505250	0,000152226184
C520	CERNOBBIO	Lombardia	Como	0,000167898795	0,000121165459	0,000106915200	0,000097061501	0,000000000000	0,000141867413	0,000112822440	0,000195290202	0,000123622340

Codice catastale	Denominazione	Regione	Provincia	AMMINISTRAZIONE	POLIZIA LOCALE	ISTRUZIONE PUBBLICA	RIFIUTI	TPL	TERRITORIO E VIABILITÀ	SOCIALE	ASILI NIDO	COMPLESSIVO
C724	CIRIMIDO	Lombardia	Como	0,000040833854	0,000031977430	0,000030375868	0,000025022676	0,000000000000	0,000037533348	0,000028363393	0,000004059495	0,000029977290
C787	CLAINO CON OSTENO	Lombardia	Como	0,000019564644	0,000005424859	0,000006875376	0,000010256759	0,000000000000	0,000017556991	0,000009046050	0,000000000000	0,000011450918
C902	COLONNO	Lombardia	Como	0,000017311295	0,000004331641	0,000009022905	0,000006868067	0,000000000000	0,000011694610	0,000006536665	0,000002791114	0,000009323885
M336	COLVERDE	Lombardia	Como	0,000092995704	0,000059227244	0,000073564043	0,000068430006	0,000000000000	0,000098334606	0,000073527923	0,000171392400	0,000080275601
C933	COMO	Lombardia	Como	0,001754976893	0,001889628387	0,001835815918	0,001369744132	0,003690479645	0,001785112503	0,002043035535	0,003478505822	0,001849779355
D041	CORRIDO	Lombardia	Como	0,000020788933	0,000007783928	0,000025680732	0,000011153802	0,000000000000	0,000018169729	0,000011093705	0,000000350335	0,000014977916
D147	CREMIA	Lombardia	Como	0,000024883895	0,000007270437	0,000010269773	0,000011611860	0,000000000000	0,000020881433	0,000009752933	0,000000000000	0,000013994084
D196	CUCCIAGO	Lombardia	Como	0,000065643937	0,000030774101	0,000061256406	0,000043711691	0,000000000000	0,000062753440	0,000051731559	0,000034743046	0,000051600589
D232	CUSINO	Lombardia	Como	0,000013067328	0,000002118825	0,000005264320	0,000003129154	0,000000000000	0,000010386029	0,000003334156	0,000000000000	0,000006142514
D310	DIZZASCO	Lombardia	Como	0,000019129032	0,000004705418	0,000004265825	0,000011476784	0,000000000000	0,000016509538	0,000008723615	0,000000000000	0,000011083583
D329	DOMASO	Lombardia	Como	0,000054054202	0,000039515468	0,000024153531	0,000040416501	0,000000000000	0,000066034682	0,000024188089	0,000000000000	0,000039337582
D341	DONGO	Lombardia	Como	0,000074572150	0,000036118201	0,000042403946	0,000046818309	0,000000000000	0,000065703400	0,000054737421	0,000000000000	0,000051455595
D355	DOSSO DEL LIRO	Lombardia	Como	0,000014151001	0,000002069655	0,000002271167	0,000002571764	0,000000000000	0,000013717555	0,000003347738	0,000000000000	0,000006273654
D416	ERBA	Lombardia	Como	0,000336673460	0,000290701310	0,000315110019	0,000250098019	0,000000000000	0,000376507737	0,000341919021	0,000360346877	0,000305858222
D445	EUPILIO	Lombardia	Como	0,000051968447	0,000029501235	0,000050085996	0,000030691789	0,000000000000	0,000052729102	0,000039764219	0,000001709633	0,000039654129
D462	FAGGETO LARIO	Lombardia	Como	0,000032879712	0,000017229960	0,000025464149	0,000014593366	0,000000000000	0,000032353748	0,000016417868	0,000000000000	0,000021557769
D482	FALOPPIO	Lombardia	Como	0,000080747034	0,000061955428	0,000076413941	0,000063505671	0,000000000000	0,000074958089	0,000067091072	0,000000000000	0,000066191398
D531	FENEGRO'	Lombardia	Como	0,000057901004	0,000038890065	0,000057347601	0,000037355272	0,000000000000	0,000053099058	0,000043211907	0,000000000000	0,000044600993
D579	FIGINO SERENZA	Lombardia	Como	0,000092597540	0,000061069805	0,000092951719	0,000057537608	0,000000000000	0,000088529641	0,000079027789	0,000000000000	0,000072726761
D605	FINO MORNASCO	Lombardia	Como	0,000173387430	0,000159660767	0,000171864460	0,000119340235	0,000000000000	0,000182532962	0,000164065150	0,000414865094	0,000163102360
D930	GARZENO	Lombardia	Como	0,000026223320	0,000008855887	0,000008513777	0,000010040130	0,000000000000	0,000028652038	0,000012052333	0,000000000000	0,000015122018
D974	GERA LARIO	Lombardia	Como	0,000029197189	0,000021571604	0,000032841355	0,000020061460	0,000000000000	0,000029264191	0,000015094247	0,000000000000	0,000022870811
E139	GRANDATE	Lombardia	Como	0,000066120646	0,000046814477	0,000048354149	0,000043429839	0,000000000000	0,000063999456	0,000046831345	0,000005983714	0,000049355916
E141	GRANDOLA ED UNITI	Lombardia	Como	0,000044099637	0,000024171061	0,000029362814	0,000020595718	0,000000000000	0,000042601640	0,000017420139	0,000000000000	0,000027860597
M315	GRAVEDONA ED UNITI	Lombardia	Como	0,000096386274	0,000045917511	0,000062661652	0,000069188252	0,000000000000	0,000080095506	0,000065299735	0,000002220722	0,000068356778
E172	GRIANTE	Lombardia	Como	0,000033644507	0,000027822815	0,000013337719	0,000021848479	0,000000000000	0,000046415328	0,000009505387	0,000004964853	0,000023808240
E235	GUANZATE	Lombardia	Como	0,000098127456	0,000059956688	0,000084315726	0,000072842749	0,000000000000	0,000095490847	0,000081988169	0,000000000000	0,000077807745
E309	INVERIGO	Lombardia	Como	0,000163807024	0,000114942992	0,000150123091	0,000110721469	0,000000000000	0,000155585265	0,000129432934	0,000009705357	0,000128282240
E405	LAGLIO	Lombardia	Como	0,000024962686	0,000010376964	0,000014961697	0,000014403426	0,000008949404	0,000023909495	0,000012349662	0,000025757686	0,000017667542
E416	LAINO	Lombardia	Como	0,000016871858	0,000005414583	0,000010597272	0,000007570971	0,000000000000	0,000015711716	0,000008078771	0,000000000000	0,000010345886
E428	LAMBRUGO	Lombardia	Como	0,000046601021	0,000022763672	0,000039620459	0,000027827550	0,000000000000	0,000042318427	0,000031802734	0,000000000000	0,000033401046
E462	LASNIGO	Lombardia	Como	0,000015072470	0,000003782506	0,000005943229	0,000003477903	0,000000000000	0,000011738963	0,000006256960	0,000000000000	0,000007428584
E569	LEZZENO	Lombardia	Como	0,000050059966	0,000022540434	0,000028435630	0,000027683786	0,000000000000	0,000042485887	0,000030983963	0,000000000000	0,000032462149
E593	LIMIDO COMASCO	Lombardia	Como	0,000064810001	0,000038590587	0,000071409435	0,000045012457	0,000000000000	0,000059149821	0,000049964565	0,000010971752	0,000051968496
E607	LIPOMO	Lombardia	Como	0,000108791053	0,000073902734	0,000072591027	0,000108368933	0,000000000000	0,000098920469	0,000095476042	0,000006793750	0,000090877134
E623	LIVO	Lombardia	Como	0,000014723119	0,000001557003	0,000001603703	0,000004163529	0,000000000000	0,000013098349	0,000002177170	0,000000000000	0,000006417194
E638	LOCATE VARESINO	Lombardia	Como	0,000075777361	0,000052636364	0,000054538872	0,000054006448	0,000000000000	0,000073640569	0,000061890825	0,000000843551	0,000058374437
E659	LOMAZZO	Lombardia	Como	0,000173280521	0,000162091609	0,000167417876	0,000119965365	0,000000000000	0,000168121983	0,000162326121	0,000343976524	0,000157764354
E679	LONGONE AL SEGRINO	Lombardia	Como	0,000035746450	0,000028802939	0,000030152283	0,000024140914	0,000000000000	0,000034094348	0,000032377357	0,000000846988	0,000028640336
E735	LUISAGO	Lombardia	Como	0,000055455174	0,000030923598	0,000049150703	0,000036590080	0,000000000000	0,000050572066	0,000038385828	0,000028156508	0,000042386548
E749	LURAGO D'ERBA	Lombardia	Como	0,000097407342	0,000063036509	0,000094623678	0,000052993333	0,000000000000	0,000093925131	0,000077321311	0,000006793750	0,000076195629
E750	LURAGO MARINONE	Lombardia	Como	0,000045995611	0,000033763783	0,000036490313	0,000034155739	0,000000000000	0,000043671024	0,000033368862	0,000000000000	0,000035614219
E753	LURATE CACCIVIO	Lombardia	Como	0,000175850343	0,000112976950	0,000126936519	0,000126021534	0,000000000000	0,000164745844	0,000167473575	0,000178585890	0,000144599319
E830	MAGREGLIO	Lombardia	Como	0,000020343488	0,000009272125	0,000006521718	0,000009731494	0,000000000000	0,000018875577	0,000008472251	0,000000350335	0,000011810429
E951	MARIANO COMENSE	Lombardia	Como	0,000423969751	0,000324512142	0,000330551638	0,000355407065	0,000000000000	0,000397503938	0,000423625223	0,000304791339	0,000366199520
F017	MASLIANICO	Lombardia	Como	0,000061957738	0,000039164053	0,000055134795	0,000051075090	0,000020624731	0,000053325557	0,000056136076	0,000069308763	0,000053805183
F120	MENAGGIO	Lombardia	Como	0,000089507243	0,000064945719	0,000063025250	0,000061061948	0,000000000000	0,000078218625	0,000056138693	0,000182905783	0,000072030750
F151	MERONE	Lombardia	Como	0,000074216289	0,000054331527	0,000129926043	0,000050720728	0,000000000000	0,000074153919	0,000063748071	0,000000000000	0,000067711671
F305	MOLTRASIO	Lombardia	Como	0,000044757812	0,000021243747	0,000031803308	0,000021171118	0,000014341468	0,000037841681	0,000024566532	0,000029317608	0,000030207335
F372	MONGUZZO	Lombardia	Como	0,000043027944	0,000018293942	0,000048719354	0,000027764809	0,000000000000	0,000039217984	0,000030365399	0,000000000000	0,000032948859
F427	MONTANO LUCINO	Lombardia	Como	0,000100462504	0,000071341714	0,000082519145	0,000089283182	0,000000000000	0,000092869520	0,000078045697	0,000023761549	0,000083004861
F564	MONTEMEZZO	Lombardia	Como	0,000013245275	0,000002103442	0,000004110382	0,000004923180	0,000000000000	0,000009316346	0,000002947300	0,000000000000	0,000006274053
F688	MONTORFANO	Lombardia	Como	0,000052361706	0,000035284002	0,000050263232	0,000046605240	0,000000000000	0,000049761107	0,000038699684	0,000000000000	0,000043531109
F788	MOZZATE	Lombardia	Como	0,000149778681	0,000098598135	0,000148727079	0,000110848215	0,000000000000	0,000130983518	0,000141915531	0,000275377921	0,000133201601
F828	MUSSO	Lombardia	Como	0,000026181598	0,000009634695	0,000015543345	0,000010895436	0,000000000000	0,000019730107	0,000016396339	0,000000000000	0,000015705964
F877	NESSO	Lombardia	Como	0,000032627941	0,000018572596	0,000018686198	0,000018259723	0,000000000000	0,000030770043	0,000018776556	0,000000000000	0,000021725728
F958	NOVEDRATE	Lombardia	Como	0,000054760852	0,000034722807	0,000034657656	0,000040026384	0,000000000000	0,000053836876	0,000036980878	0,000000000000	0,000040558673
G025	OLGIATE COMASCO	Lombardia	Como	0,000207088014	0,000159699741	0,000218059188	0,000151649659	0,000000000000	0,000215048325	0,000192682714	0,000329796883	0,000189139534
G056	OLTRONA DI SAN MAMETTE	Lombardia	Como	0,000044352934	0,000022158355	0,000026687097	0,000025410685	0,000000000000	0,000041156964	0,000032407588	0,000000000000	0,000030498609

Codice catastale	Denominazione	Regione	Provincia	AMMINISTRAZIONE	POLIZIA LOCALE	ISTRUZIONE PUBBLICA	RIFIUTI	TPL	TERRITORIO E VIABILITÀ	SOCIALE	ASILI NIDO	COMPLESSIVO
G126	ORSENIGO	Lombardia	Como	0,000050334487	0,000031538625	0,000057390132	0,000039778311	0,000000000000	0,000054676544	0,000034698730	0,000001709633	0,000042286406
G415	PEGLIO	Lombardia	Como	0,000011236426	0,000002471081	0,000006560694	0,000004096740	0,000000000000	0,000009417123	0,000002475546	0,000000000000	0,000005963420
G556	PIANELLO DEL LARIO	Lombardia	Como	0,000032595325	0,000012614850	0,000021192053	0,000014587577	0,000000000000	0,000021856721	0,000015374500	0,000000000000	0,000019033338
G665	PIGRA	Lombardia	Como	0,000013026574	0,000001846124	0,000001706395	0,000005298178	0,000003436069	0,000008529899	0,000003699512	0,000000000000	0,000006085462
G737	PLESIO	Lombardia	Como	0,000027344776	0,000009740711	0,000015359943	0,000010792884	0,000000000000	0,000022457415	0,000012072574	0,000000000000	0,000015670914
G773	POGNANA LARIO	Lombardia	Como	0,000020734666	0,000008955939	0,000009347704	0,000010562470	0,000000000000	0,000018226465	0,000011044965	0,000000000000	0,000012709115
G821	PONNA	Lombardia	Como	0,000012775318	0,000001734613	0,000003068400	0,000005085780	0,000000000000	0,000010281794	0,000004129712	0,000000000000	0,000006350575
G847	PONTE LAMBRO	Lombardia	Como	0,000076402951	0,000048980003	0,000084264232	0,000048686166	0,000000000000	0,000069699438	0,000079822665	0,000016556512	0,000063453827
G889	PORLEZZA	Lombardia	Como	0,000118895212	0,000082072042	0,000082409959	0,000106917466	0,000000000000	0,000118614827	0,000082470076	0,000053034812	0,000097166077
H074	PROSERPIO	Lombardia	Como	0,000022433717	0,000009550366	0,000019434681	0,000015441908	0,000000000000	0,000018481057	0,000012924904	0,000000000000	0,000015955390
H094	PUSIANO	Lombardia	Como	0,000032540968	0,000021269865	0,000025209737	0,000020044031	0,000000000000	0,000025596584	0,000019791367	0,000000000000	0,000022649700
H255	REZZAGO	Lombardia	Como	0,000012801288	0,000002522974	0,000003915500	0,000004644412	0,000000000000	0,000009276104	0,000004277517	0,000000000000	0,000006296761
H478	RODERO	Lombardia	Como	0,000025434910	0,000015012216	0,000020532475	0,000016316133	0,000000000000	0,000023294258	0,000016617094	0,000000000000	0,000018471609
H521	RONAGO	Lombardia	Como	0,000033810992	0,000018383492	0,000033411632	0,000025079340	0,000000000000	0,000029462369	0,000023758126	0,000000000000	0,000026138625
H501	ROVELLASCA	Lombardia	Como	0,000133143960	0,000097040438	0,000116431666	0,000126396392	0,000000000000	0,000126933437	0,000121701341	0,000015304674	0,000115590316
H502	ROVELLO PORRO	Lombardia	Como	0,000105948258	0,000076787033	0,000084945743	0,000097139796	0,000000000000	0,000098929955	0,000096151605	0,000193725731	0,000096932702
H679	SALA COMACINA	Lombardia	Como	0,000020839621	0,000008325945	0,000008109874	0,000009912852	0,000000000000	0,000015898079	0,000010064527	0,000000000000	0,000011902566
H760	SAN BARTOLOMEO VAL CAVARGNA	Lombardia	Como	0,000025470841	0,000011150813	0,000025066169	0,000009404745	0,000000000000	0,000028981328	0,000013647613	0,000000000000	0,000017446033
H830	SAN FEDELE INTELVI	Lombardia	Como	0,000049448285	0,000031586831	0,000037999332	0,000036846287	0,000000000000	0,000048105798	0,000027448293	0,000000000000	0,000036820036
H840	SAN FERMO DELLA BATTAGLIA	Lombardia	Como	0,000151118866	0,000095181585	0,000121479700	0,000106983010	0,000000000000	0,000126409649	0,000117530717	0,000004512067	0,000113762136
I051	SAN NAZZARO VAL CAVARGNA	Lombardia	Como	0,000014128451	0,000002144706	0,000009544971	0,000004074121	0,000000000000	0,000012494542	0,000004576779	0,000000000000	0,000007625744
I162	SAN SIRO	Lombardia	Como	0,000051313529	0,000025559992	0,000029050751	0,000023873681	0,000000000000	0,000040139139	0,000027190538	0,000000000000	0,000031206116
I529	SCHIGNANO	Lombardia	Como	0,000026388621	0,000011057144	0,000013336767	0,000012460127	0,000000000000	0,000023232829	0,000012006111	0,000000350335	0,000015828580
I611	SENNA COMASCO	Lombardia	Como	0,000055739632	0,000033249148	0,000079765241	0,000036409509	0,000000000000	0,000054434545	0,000046135789	0,000018647828	0,000047864217
I792	SOLBIATE	Lombardia	Como	0,000047364851	0,000029475888	0,000042853389	0,000038704784	0,000000000000	0,000045476510	0,000036771031	0,000000000000	0,000038299398
I856	SORICO	Lombardia	Como	0,000041260123	0,000022781492	0,000033583025	0,000021934341	0,000000000000	0,000042032688	0,000016103002	0,000000000000	0,000027831932
I860	SORMANO	Lombardia	Como	0,000024088755	0,000010636235	0,000012602041	0,000011603040	0,000000000000	0,000021296917	0,000009060709	0,000000000000	0,000014337916
I943	STAZZONA	Lombardia	Como	0,000019591407	0,000006155954	0,000010199986	0,000007534610	0,000000000000	0,000018162693	0,000008833890	0,000000000000	0,000011321207
L071	TAVERNERIO	Lombardia	Como	0,000102832129	0,000067943262	0,000112218554	0,000085567512	0,000000000000	0,000101601431	0,000096510243	0,000010190421	0,000089477959
L228	TORNO	Lombardia	Como	0,000030082529	0,000019110575	0,000021623705	0,000017114986	0,000000000000	0,000026290598	0,000017871804	0,000000000000	0,000020620090
M341	TREMEZZINA	Lombardia	Como	0,000128979879	0,000110332898	0,000108473976	0,000087522217	0,000000000000	0,000116925475	0,000084993982	0,000076103503	0,000100818538
L413	TREZZONE	Lombardia	Como	0,000011505195	0,000001557311	0,000004030972	0,000002665270	0,000000000000	0,000006933758	0,000002709721	0,000000000000	0,000004961145
L470	TURATE	Lombardia	Como	0,000168386758	0,000115364901	0,000132988365	0,000111996701	0,000000000000	0,000147335857	0,000147297922	0,000018342759	0,000128959300
L487	UGGIATE-TREVANO	Lombardia	Como	0,000093088426	0,000067469666	0,000098659557	0,000069407764	0,000000000000	0,000083070274	0,000073847931	0,000000000000	0,000075550174
H259	VAL REZZO	Lombardia	Como	0,000009934499	0,000001130893	0,000002654121	0,000002222520	0,000000000000	0,000007949358	0,000002070153	0,000000000000	0,000004360289
L547	VALBRONA	Lombardia	Como	0,000055753425	0,000026374440	0,000051121899	0,000033031684	0,000000000000	0,000052722468	0,000039907275	0,000000000000	0,000040876594
L640	VALMOREA	Lombardia	Como	0,000050300025	0,000035284754	0,000043909913	0,000040416393	0,000000000000	0,000047635463	0,000042487372	0,000000000000	0,000040949311
C936	VALSOLDA	Lombardia	Como	0,000045005381	0,000020861141	0,000032276087	0,000025466231	0,000015877081	0,000039628661	0,000025121683	0,000000000000	0,000030561433
L715	VELESO	Lombardia	Como	0,000012737383	0,000001886405	0,000001994451	0,000004133720	0,000000000000	0,000009043084	0,000003636620	0,000000000000	0,000005734245
L737	VENIANO	Lombardia	Como	0,000054635739	0,000030851281	0,000042859673	0,000034354862	0,000000000000	0,000050364055	0,000038557501	0,000000000000	0,000039681442
L748	VERCANA	Lombardia	Como	0,000022607295	0,000008827777	0,000020578482	0,000012193458	0,000000000000	0,000024377089	0,000009609360	0,000000000000	0,000015622655
L792	VERTEMATE CON MINOPRIO	Lombardia	Como	0,000077315571	0,000055025490	0,000062563016	0,000073788791	0,000000000000	0,000070249539	0,000052848301	0,000048907936	0,000065100537
L956	VILLA GUARDIA	Lombardia	Como	0,000142126566	0,000084060870	0,000175285348	0,000106758328	0,000000000000	0,000134045809	0,000128959026	0,000001019042	0,000120787256
M156	ZELBIO	Lombardia	Como	0,000012537804	0,000004479596	0,000003932806	0,000003152899	0,000000000000	0,000008702825	0,000003272712	0,000000000000	0,000005790271
A039	ACQUANEGRA CREMONESE	Lombardia	Cremona	0,000028101669	0,000013397218	0,000021673469	0,000016232353	0,000000000000	0,000023436013	0,000018589628	0,000004172145	0,000019487174
A076	AGNADELLO	Lombardia	Cremona	0,000065904256	0,000043158570	0,000060573557	0,000050721497	0,000000000000	0,000056421837	0,000052354425	0,000013070931	0,000052534912
A299	ANNICCO	Lombardia	Cremona	0,000043248961	0,000020269221	0,000043993626	0,000027708181	0,000000000000	0,000033754610	0,000030787433	0,000000000000	0,000031799386
A526	AZZANELLO	Lombardia	Cremona	0,000018723757	0,000005258588	0,000014587543	0,000010275498	0,000000000000	0,000013822478	0,000009122583	0,000015328610	0,000012461323
A570	BAGNOLO CREMASCO	Lombardia	Cremona	0,000087564991	0,000050642626	0,000125878840	0,000065998530	0,000000000000	0,000074293968	0,000073171718	0,000142684063	0,000080503443
A972	BONEMERSE	Lombardia	Cremona	0,000030613971	0,000014294916	0,000036520392	0,000018492713	0,000010725521	0,000025415788	0,000019375867	0,000001693976	0,000023206338
A986	BORDOLANO	Lombardia	Cremona	0,000017996711	0,000007032234	0,000010925233	0,000009186519	0,000000000000	0,000014935198	0,000008276538	0,000000000000	0,000011055430
B320	CA' D'ANDREA	Lombardia	Cremona	0,000016521112	0,000005125603	0,000006663990	0,000005189518	0,000003129735	0,000012783555	0,000007353740	0,000000000000	0,000008727391
B439	CALVATONE	Lombardia	Cremona	0,000028481116	0,000013756281	0,000031343600	0,000018541838	0,000000000000	0,000024445987	0,000018833907	0,000023041059	0,000022387552
B484	CAMISANO	Lombardia	Cremona	0,000027351214	0,000015122248	0,000033914291	0,000018615792	0,000000000000	0,000021741235	0,000016467097	0,000000000000	0,000020996328
B498	CAMPAGNOLA CREMASCA	Lombardia	Cremona	0,000017511629	0,000007302362	0,000017545294	0,000010412799	0,000000000000	0,000014731047	0,000008104502	0,000000000000	0,000012116447
B650	CAPERGNANICA	Lombardia	Cremona	0,000041394228	0,000019276506	0,000033495331	0,000030761309	0,000000000000	0,000033179383	0,000025654872	0,000000000000	0,000029933057
B679	CAPPELLA CANTONE	Lombardia	Cremona	0,000017710979	0,000005257856	0,000008749649	0,000009138467	0,000000000000	0,000016653257	0,000006797185	0,000000000000	0,000010601576
B680	CAPPELLA DE' PICENARDI	Lombardia	Cremona	0,000015001538	0,000003964955	0,000011283208	0,000005966195	0,000000000000	0,000011554838	0,000007501073	0,000000000000	0,000008911214
B686	CAPRALBA	Lombardia	Cremona	0,000045751351	0,000026595937	0,000037862719	0,000032615702	0,000000000000	0,000035957938	0,000030214509	0,000001709633	0,000033445136

Codice catastale	Denominazione	Regione	Provincia	AMMINISTRAZIONE	POLIZIA LOCALE	ISTRUZIONE PUBBLICA	RIFIUTI	TPL	TERRITORIO E VIABILITÀ	SOCIALE	ASILI NIDO	COMPLESSIVO
B869	CASALBUTTANO ED UNITI	Lombardia	Cremona	0,000079587920	0,000042955841	0,000064394133	0,000057738275	0,000000000000	0,000058490114	0,000067232115	0,000007496995	0,000059662373
B881	CASALE CREMASCO- VIDOLASCO	Lombardia	Cremona	0,000035523390	0,000017478859	0,000048111424	0,000023457300	0,000000000000	0,000029530762	0,000024889665	0,000001608141	0,000028206537
B889	CASALETTO CEREDANO	Lombardia	Cremona	0,000026669093	0,000013144800	0,000026578720	0,000016655335	0,000000000000	0,000023105545	0,000015717759	0,000001693976	0,000019400559
B890	CASALETTO DI SOPRA	Lombardia	Cremona	0,000015670536	0,000005024515	0,000017690163	0,000006567380	0,000000000000	0,000012799259	0,000006536046	0,000001520462	0,000010222879
B891	CASALETTO VAPRIO	Lombardia	Cremona	0,000033518845	0,000016983539	0,000055034210	0,000024966708	0,000000000000	0,000027254497	0,000022001324	0,000001693976	0,000028365289
B898	CASALMAGGIORE	Lombardia	Cremona	0,000281719384	0,000227431412	0,000307179863	0,000317283984	0,000000000000	0,000255790106	0,000314442150	0,000532068641	0,000292835725
B900	CASALMORANO	Lombardia	Cremona	0,000035550990	0,000015168652	0,000026974190	0,000026120729	0,000000000000	0,000028982873	0,000023775705	0,000001043036	0,000025646311
C115	CASTEL GABBIANO	Lombardia	Cremona	0,000014222173	0,000003914293	0,000013478165	0,000006820100	0,000000000000	0,000011062375	0,000006067496	0,000000000000	0,000008992686
C089	CASTELDIDONE	Lombardia	Cremona	0,000016771111	0,000007502754	0,000010844224	0,000008148401	0,000000000000	0,000013684276	0,000008246705	0,000000000000	0,000010395511
C153	CASTELLEONE	Lombardia	Cremona	0,000176208038	0,000121863452	0,000150555855	0,000122318649	0,000000000000	0,000138420903	0,000158901518	0,000273760679	0,000146559430
B129	CASTELVERDE	Lombardia	Cremona	0,000108554279	0,000063947705	0,000108738811	0,000101853909	0,000000000000	0,000092135012	0,000079984341	0,000005095211	0,000090193908
C290	CASTELVISCONTI	Lombardia	Cremona	0,000012062280	0,000002350907	0,000003511437	0,000006684217	0,000001348957	0,000009098096	0,000005143784	0,000000000000	0,000006729551
C435	CELLA DATI	Lombardia	Cremona	0,000017321647	0,000003875229	0,000009435339	0,000008734686	0,000000000000	0,000016505726	0,000007620573	0,000009204217	0,000010880451
C634	CHIEVE	Lombardia	Cremona	0,000042341267	0,000024173314	0,000048596688	0,000028080681	0,000000000000	0,000036850544	0,000027129482	0,000008548163	0,000032854852
C678	CICOGNOLO	Lombardia	Cremona	0,000023871517	0,000008941949	0,000018236231	0,000018800821	0,000000000000	0,000018043787	0,000013266088	0,000027939354	0,000017993977
C703	CINGIA DE' BOTTI	Lombardia	Cremona	0,000030983508	0,000016091345	0,000026273252	0,000022213921	0,000000000000	0,000019634883	0,000023836212	0,000017089289	0,000023095477
D056	CORTE DE' CORTESI CON CIGNONE	Lombardia	Cremona	0,000026920992	0,000011701345	0,000026440916	0,000019412506	0,000000000000	0,000022742774	0,000015009343	0,000000000000	0,000019808948
D057	CORTE DE' FRATI	Lombardia	Cremona	0,000031685336	0,000013856099	0,000023541452	0,000018225671	0,000000000000	0,000025116879	0,000018164025	0,000032119038	0,000022281632
D141	CREDERA RUBBIANO	Lombardia	Cremona	0,000034742259	0,000014100024	0,000037008175	0,000031119226	0,000000000000	0,000030429067	0,000022087250	0,000004234939	0,000028094578
D142	CREMA	Lombardia	Cremona	0,000673761468	0,000645305722	0,000746799443	0,000492851989	0,000436888805	0,000609791761	0,000768773947	0,000661600360	0,000632960562
D150	CREMONA	Lombardia	Cremona	0,001405992113	0,001369075331	0,001917001022	0,001348022122	0,002074299255	0,001291934068	0,001725616485	0,002901187235	0,001461099676
D151	CREMOSANO	Lombardia	Cremona	0,000034077522	0,000016636067	0,000034539734	0,000021903470	0,000000000000	0,000031872975	0,000021300374	0,000001693976	0,000025481188
D186	CROTTA D'ADDA	Lombardia	Cremona	0,000018781242	0,000006558008	0,000006976492	0,000009111920	0,000000000000	0,000014460016	0,000009246570	0,000000000000	0,000010704624
D203	CUMIGNANO SUL NAVIGLIO	Lombardia	Cremona	0,000013794710	0,000004519084	0,000007116676	0,000005712396	0,000000000000	0,000010217664	0,000005382511	0,000000000000	0,000007611550
D278	DEROVERE	Lombardia	Cremona	0,000012738637	0,000002248235	0,000004860197	0,000003662670	0,000000000000	0,000008670259	0,000004459469	0,000005844564	0,000006321587
D358	DOVERA	Lombardia	Cremona	0,000072192027	0,000047792024	0,000065624314	0,000042869748	0,000000000000	0,000059097615	0,000055433434	0,000003557251	0,000053239997
D370	DRIZZONA	Lombardia	Cremona	0,000017557895	0,000006815351	0,000004258858	0,000009392474	0,000000000000	0,000015102786	0,000006704514	0,000000000000	0,000009939178
D574	FIESCO	Lombardia	Cremona	0,000025576845	0,000011048080	0,000030452452	0,000016261356	0,000000000000	0,000022643328	0,000015672436	0,000001693976	0,000019384045
D710	FORMIGARA	Lombardia	Cremona	0,000026423408	0,000011270687	0,000023835225	0,000014360165	0,000000000000	0,000021058473	0,000017667307	0,000000000000	0,000018201470
D834	GABBIONETA BINANUOVA	Lombardia	Cremona	0,000022349386	0,000008034040	0,000024934489	0,000010466843	0,000000000000	0,000020661033	0,000012205122	0,000000513585	0,000015537232
D841	GADESCO PIEVE DELMONA	Lombardia	Cremona	0,000046215963	0,000024042164	0,000063163777	0,000026756108	0,000000000000	0,000040701556	0,000028711279	0,000004824423	0,000035832546
D966	GENIVOLTA	Lombardia	Cremona	0,000029287650	0,000011916379	0,000023591221	0,000016590893	0,000000000000	0,000024886827	0,000016674278	0,000000000000	0,000019734432
D993	GERRE DE' CAPRIOLI	Lombardia	Cremona	0,000027673162	0,000015893677	0,000029152742	0,000017441564	0,000000000000	0,000022336954	0,000019009414	0,000000846988	0,000020651210
E082	GOMBITO	Lombardia	Cremona	0,000017978939	0,000005397928	0,000019122956	0,000010958712	0,000000000000	0,000014687540	0,000008259008	0,000000000000	0,000012441247
E193	GRONTARDO	Lombardia	Cremona	0,000031164890	0,000015361172	0,000040590900	0,000019855209	0,000000000000	0,000023282524	0,000020378311	0,000000804070	0,000023766393
E217	GRUMELLO CREMONESE ED UNITI	Lombardia	Cremona	0,000040187755	0,000020011474	0,000043383300	0,000027882507	0,000000000000	0,000033109098	0,000026766234	0,000001043036	0,000030525100
E272	GUSSOLA	Lombardia	Cremona	0,000055084522	0,000032628840	0,000051209588	0,000053760550	0,000000000000	0,000050279458	0,000045162526	0,000152048810	0,000052881780
E356	ISOLA DOVARESE	Lombardia	Cremona	0,000030100765	0,000012746108	0,000025483929	0,000017642253	0,000000000000	0,000019045783	0,000018494441	0,000001043036	0,000019969958
E380	IZANO	Lombardia	Cremona	0,000038449158	0,000022385457	0,000032157225	0,000025681103	0,000000000000	0,000030181078	0,000028113468	0,000001628254	0,000028099714
E793	MADIGNANO	Lombardia	Cremona	0,000055711498	0,000035524460	0,000048752472	0,000042397709	0,000000000000	0,000043575225	0,000039593659	0,000070594669	0,000045082255
E843	MALAGNINO	Lombardia	Cremona	0,000033393140	0,000019556646	0,000038460293	0,000024448815	0,000000000000	0,000028691793	0,000019762599	0,000017196356	0,000026684249
E983	MARTIGNANA DI PO	Lombardia	Cremona	0,000037858566	0,000018159812	0,000041520598	0,000031884391	0,000000000000	0,000030382748	0,000028692617	0,000078836730	0,000033699197
F434	MONTE CREMASCO	Lombardia	Cremona	0,000042332464	0,000027637852	0,000063828524	0,000033306091	0,000000000000	0,000030517311	0,000030257472	0,000034078580	0,000037032530
F681	MONTODINE	Lombardia	Cremona	0,000049364455	0,000031359819	0,000058315591	0,000027806131	0,000000000000	0,000036193480	0,000036009743	0,000003004474	0,000036913249
F761	MOSCAZZANO	Lombardia	Cremona	0,000021979847	0,000007411287	0,000014051827	0,000012439592	0,000000000000	0,000016374557	0,000010982239	0,000000000000	0,000013687705
F771	MOTTA BALUFFI	Lombardia	Cremona	0,000023883944	0,000011622270	0,000015707864	0,000015630714	0,000000000000	0,000019154059	0,000013596431	0,000015530688	0,000016789011
G004	OFFANENGO	Lombardia	Cremona	0,000111039059	0,000062934628	0,000082066744	0,000062282220	0,000000000000	0,000081050081	0,000089039639	0,000158141047	0,000083017367
G047	OLMENETA	Lombardia	Cremona	0,000022139034	0,000009729192	0,000016776140	0,000011689796	0,000000000000	0,000015805483	0,000012268636	0,000017742794	0,000014868731
G185	OSTIANO	Lombardia	Cremona	0,000058549160	0,000033462438	0,000040150250	0,000041345325	0,000000000000	0,000044477098	0,000047337391	0,000001523798	0,000042540402
G222	PADERNO PONCHIELLI	Lombardia	Cremona	0,000033094756	0,000016102178	0,000019281907	0,000017170293	0,000000000000	0,000027871007	0,000019608162	0,000000755797	0,000021204979
G260	PALAZZO PIGNANO	Lombardia	Cremona	0,000068295923	0,000046116443	0,000072298675	0,000045242252	0,000000000000	0,000059208452	0,000048763488	0,000014629003	0,000053358292
G306	PANDINO	Lombardia	Cremona	0,000159479217	0,000112238117	0,000107750606	0,000104335107	0,000000000000	0,000127689146	0,000155323837	0,000333780574	0,000132746537
G469	PERSICO DOSIMO	Lombardia	Cremona	0,000064381431	0,000036419965	0,000090881225	0,000043984680	0,000000000000	0,000052678784	0,000045294691	0,000053818709	0,000054264807
G483	PESCAROLO ED UNITI	Lombardia	Cremona	0,000033753902	0,000018366775	0,000031201868	0,000020585771	0,000000000000	0,000030668568	0,000020834059	0,000002967361	0,000024582526
G504	PESSINA CREMONESE	Lombardia	Cremona	0,000020130105	0,000006976411	0,000010596149	0,000010714077	0,000000000000	0,000018155740	0,000008365860	0,000000000000	0,000012271597
G536	PIADENA	Lombardia	Cremona	0,000075215466	0,000038529347	0,000066522822	0,000059593139	0,000000000000	0,000061905645	0,000056715683	0,000110661970	0,000064883256
G558	PIANENGO	Lombardia	Cremona	0,000047538138	0,000027340275	0,000036273461	0,000032676572	0,000000000000	0,000040012135	0,000035715105	0,000000000000	0,000034904322
G603	PIERANICA	Lombardia	Cremona	0,000025024200	0,000011868218	0,000021543283	0,000016838898	0,000000000000	0,000019629760	0,000014893697	0,000000000000	0,000017698858
G647	PIEVE D'OLMI	Lombardia	Cremona	0,000029014991	0,000011824532	0,000020532489	0,000017199016	0,000000000000	0,000022268725	0,000015862784	0,000000804070	0,000018980625

Codice catastale	Denominazione	Regione	Provincia	AMMINISTRAZIONE	POLIZIA LOCALE	ISTRUZIONE PUBBLICA	RIFIUTI	TPL	TERRITORIO E VIABILITÀ	SOCIALE	ASILI NIDO	COMPLESSIVO
G651	PIEVE SAN GIACOMO	Lombardia	Cremona	0,000035034719	0,000019652343	0,000037632683	0,000022056250	0,000000000000	0,000027050895	0,000025909604	0,000000000000	0,000026247252
G721	PIZZIGHETTONE	Lombardia	Cremona	0,000127762061	0,000068974849	0,000095509271	0,000095259034	0,000000000000	0,000093750894	0,000105542555	0,000157099838	0,000100843878
B914	POZZAGLIO ED UNITI	Lombardia	Cremona	0,000031867660	0,000015471555	0,000045250786	0,000023767744	0,000000000000	0,000025772971	0,000019404862	0,000000000000	0,000025691791
H130	QUINTANO	Lombardia	Cremona	0,000019848477	0,000009023509	0,000017135201	0,000013932998	0,000000000000	0,000016421824	0,000010258527	0,000000760231	0,000014093803
H276	RICENGO	Lombardia	Cremona	0,000033328527	0,000016848898	0,000046001878	0,000017732594	0,000000000000	0,000028760083	0,000022099655	0,000000000000	0,000025447502
H314	RIPALTA ARPINA	Lombardia	Cremona	0,000024425858	0,000011365303	0,000020909493	0,000012893124	0,000000000000	0,000017947908	0,000013101978	0,000000000000	0,000015991880
H315	RIPALTA CREMASCA	Lombardia	Cremona	0,000055443481	0,000035492607	0,000052173888	0,000058625555	0,000000000000	0,000048031131	0,000050837431	0,000011886065	0,000051370375
H316	RIPALTA GUERINA	Lombardia	Cremona	0,000014929093	0,000005196100	0,000008934868	0,000010430046	0,000000000000	0,000010907426	0,000005779299	0,000001606297	0,000009526686
H341	RIVAROLO DEL RE ED UNITI	Lombardia	Cremona	0,000041553771	0,000022042512	0,000050182774	0,000035345947	0,000000000000	0,000036606194	0,000028808568	0,000040713528	0,000036092492
H357	RIVOLTA D'ADDA	Lombardia	Cremona	0,000151533690	0,000092680885	0,000112806265	0,000118719997	0,000000000000	0,000117902632	0,000134772054	0,000015796177	0,000117136854
H372	ROBECCO D'OGLIO	Lombardia	Cremona	0,000048833433	0,000026986316	0,000045240844	0,000033161504	0,000000000000	0,000038404700	0,000035357783	0,000001130506	0,000036236353
H508	ROMANENGO	Lombardia	Cremona	0,000059195626	0,000028387848	0,000054500690	0,000034386409	0,000000000000	0,000050949484	0,000042543079	0,000006099768	0,000042866261
H731	SALVIROLA	Lombardia	Cremona	0,000025254710	0,000014588300	0,000028558832	0,000017824357	0,000000000000	0,000020294930	0,000013405958	0,000000000000	0,000019003064
H787	SAN BASSANO	Lombardia	Cremona	0,000043703386	0,000024221763	0,000039929339	0,000039099294	0,000000000000	0,000033423534	0,000031919345	0,000000000000	0,000034592287
H815	SAN DANIELE PO	Lombardia	Cremona	0,000034030195	0,000014704989	0,000025826896	0,000021067297	0,000000000000	0,000026076226	0,000021649777	0,000018570219	0,000023900013
H918	SAN GIOVANNI IN CROCE	Lombardia	Cremona	0,000040136909	0,000024650186	0,000037600192	0,000046151478	0,000000000000	0,000034791477	0,000029596269	0,000000000000	0,000035227445
I007	SAN MARTINO DEL LAGO	Lombardia	Cremona	0,000014541226	0,000004496081	0,000006810872	0,000007424958	0,000000000000	0,000010888533	0,000006568690	0,000007887322	0,000008721046
I497	SCANDOLARA RAVARA	Lombardia	Cremona	0,000033405147	0,000017444688	0,000030504503	0,000027185669	0,000000000000	0,000027479810	0,000022638046	0,000000000000	0,000025706936
I498	SCANDOLARA RIPA D'OGLIO	Lombardia	Cremona	0,000016530563	0,000006534149	0,000010398433	0,000007711553	0,000000000000	0,000010096869	0,000007875389	0,000000760231	0,000009621108
I627	SERGNANO	Lombardia	Cremona	0,000064927753	0,000037162310	0,000061345459	0,000042664580	0,000000000000	0,000052073595	0,000049101566	0,000038828550	0,000049994383
I683	SESTO ED UNITI	Lombardia	Cremona	0,000063370345	0,000034066624	0,000081627040	0,000046614086	0,000000000000	0,000048909215	0,000048295358	0,000002742938	0,000051173846
I790	SOLAROLO RAINERIO	Lombardia	Cremona	0,000024456830	0,000010005826	0,000013813006	0,000017424198	0,000000000000	0,000016877990	0,000015304079	0,000000000000	0,000016251779
I827	SONCINO	Lombardia	Cremona	0,000147445704	0,000088461867	0,000091659415	0,000110381728	0,000000000000	0,000128444918	0,000120932030	0,000301209241	0,000122079565
I849	SORESINA	Lombardia	Cremona	0,000167151228	0,000106504336	0,000140417112	0,000128262450	0,000000000000	0,000158490260	0,000162952191	0,000369968728	0,000150986309
I865	SOSPIRO	Lombardia	Cremona	0,000063538382	0,000028412118	0,000059516432	0,000045108345	0,000000000000	0,000050094248	0,000054874989	0,000058281322	0,000050784898
I906	SPINADESCO	Lombardia	Cremona	0,000033030978	0,000013295848	0,000023578845	0,000023879194	0,000000000000	0,000027501369	0,000021457795	0,000000000000	0,000023428774
I909	SPINEDA	Lombardia	Cremona	0,000017171560	0,000007541371	0,000013626434	0,000007649484	0,000000000000	0,000013567538	0,000008791234	0,000000000000	0,000010784514
I914	SPINO D'ADDA	Lombardia	Cremona	0,000123916567	0,000071899264	0,000139983328	0,000091273061	0,000000000000	0,000100537696	0,000101701299	0,000170663855	0,000106148369
I935	STAGNO LOMBARDO	Lombardia	Cremona	0,000036550016	0,000015916179	0,000029643250	0,000024804080	0,000005835375	0,000032502304	0,000021129563	0,000001608141	0,000026237135
L164	TICENGO	Lombardia	Cremona	0,000014398662	0,000003116414	0,000005960020	0,000007621985	0,000000000000	0,000010506176	0,000005335445	0,000000000000	0,000007993160
L221	TORLINO VIMERCATI	Lombardia	Cremona	0,000014117429	0,000003674657	0,000005061914	0,000008713039	0,000000000000	0,000011236839	0,000005420713	0,000000000000	0,000008240511
L225	TORNATA	Lombardia	Cremona	0,000014363345	0,000003026536	0,000003937734	0,000006734821	0,000000000000	0,000012122599	0,000006152057	0,000008915995	0,000008178173
L258	TORRE DE' PICENARDI	Lombardia	Cremona	0,000038027401	0,000020685571	0,000039778882	0,000028353846	0,000000000000	0,000028567651	0,000026595834	0,000000000000	0,000029089750
L296	TORRICELLA DEL PIZZO	Lombardia	Cremona	0,000019391331	0,000007044025	0,000009771394	0,000010641629	0,000000000000	0,000015367178	0,000009644185	0,000000000000	0,000011796090
L389	TRESCORE CREMASCO	Lombardia	Cremona	0,000054753599	0,000032026471	0,000044440466	0,000027761551	0,000000000000	0,000045234058	0,000042450800	0,000003247596	0,000038313444
L426	TRIGOLO	Lombardia	Cremona	0,000037514143	0,000020126917	0,000034734657	0,000022159857	0,000000000000	0,000029743508	0,000027338408	0,000002086072	0,000027066730
L535	VAIANO CREMASCO	Lombardia	Cremona	0,000065652720	0,000042625883	0,000061416491	0,000043892487	0,000000000000	0,000056834983	0,000051656421	0,000002742938	0,000050595148
L539	VAILATE	Lombardia	Cremona	0,000079781720	0,000047776178	0,000086693113	0,000049861611	0,000000000000	0,000060919075	0,000062156113	0,000000000000	0,000060365434
L806	VESCOVATO	Lombardia	Cremona	0,000076037646	0,000040887954	0,000062443146	0,000051278040	0,000000000000	0,000054098055	0,000062664674	0,000036983932	0,000056875513
M116	VOLONGO	Lombardia	Cremona	0,000016370967	0,000006647443	0,000004816068	0,000006425400	0,000000000000	0,000012535569	0,000008731673	0,000016673239	0,000009597946
M127	VOLTIDO	Lombardia	Cremona	0,000015360718	0,000003742983	0,000006810872	0,000007932194	0,000000000000	0,000009595781	0,000005562783	0,000000000000	0,000008329219
A005	ABBADIA LARIANA	Lombardia	Lecco	0,000068495903	0,000059529554	0,000051032873	0,000051819375	0,000019950498	0,000079997623	0,000048173945	0,000009143127	0,000056272524
A112	AIRUNO	Lombardia	Lecco	0,000053056165	0,000035189008	0,000048588878	0,000036884304	0,000000000000	0,000047354552	0,000043699105	0,000013699520	0,000041916109
A301	ANNONE DI BRIANZA	Lombardia	Lecco	0,000046930874	0,000028138140	0,000044252799	0,000030204179	0,000000000000	0,000039646056	0,000031296249	0,000000000000	0,000034621474
A594	BALLABIO	Lombardia	Lecco	0,000078861027	0,000045521121	0,000091031125	0,000059499164	0,000000000000	0,000084983620	0,000055643788	0,000014629003	0,000065985870
A683	BARZAGO	Lombardia	Lecco	0,000048143591	0,000024674037	0,000042109323	0,000036116844	0,000000000000	0,000048764038	0,000033499172	0,000041847917	0,000039047081
A686	BARZANO'	Lombardia	Lecco	0,000096901646	0,000066233682	0,000089663645	0,000070146428	0,000049603934	0,000093599869	0,000074894408	0,000006114253	0,000078532767
A687	BARZIO	Lombardia	Lecco	0,000052022671	0,000021462693	0,000020054965	0,000026235042	0,000000000000	0,000041340385	0,000021772461	0,000001576699	0,000029933155
A745	BELLANO	Lombardia	Lecco	0,000078498369	0,000043423618	0,000045300923	0,000054876716	0,000000000000	0,000062340898	0,000051103972	0,000006400189	0,000054458390
B081	BOSISIO PARINI	Lombardia	Lecco	0,000068948968	0,000058544019	0,000084715917	0,000043480550	0,000000000000	0,000070182792	0,000074096774	0,000000000000	0,000059981456
B194	BRIVIO	Lombardia	Lecco	0,000085275179	0,000056773534	0,000077664436	0,000055434686	0,000000000000	0,000085627798	0,000070143461	0,000004571564	0,000066944511
B261	BULCIAGO	Lombardia	Lecco	0,000056539370	0,000030684879	0,000063002378	0,000034500801	0,000000000000	0,000047250398	0,000042280200	0,000000000000	0,000042869692
B396	CALCO	Lombardia	Lecco	0,000095235684	0,000059957669	0,000115398291	0,000079670668	0,000000000000	0,000086797132	0,000068406683	0,000007133295	0,000080311704
B423	CALOLZIOCORTE	Lombardia	Lecco	0,000243172372	0,000192861877	0,000262461184	0,000163177284	0,000000000000	0,000225601199	0,000270690208	0,000313162447	0,000219089306
B763	CARENNO	Lombardia	Lecco	0,000033842515	0,000016737810	0,000028166683	0,000019249957	0,000000000000	0,000031564907	0,000020074728	0,000001613342	0,000023709578
B937	CASARGO	Lombardia	Lecco	0,000034103281	0,000011927086	0,000020256876	0,000023005409	0,000009447287	0,000028464670	0,000013737042	0,000000000000	0,000022234293
B943	CASATENOVO	Lombardia	Lecco	0,000229501809	0,000171210281	0,000259186389	0,000168440877	0,000090018873	0,000214847455	0,000240334257	0,000114009156	0,000204767849
B996	CASSAGO BRIANZA	Lombardia	Lecco	0,000077750992	0,000044666653	0,000091473987	0,000055120890	0,000038657620	0,000079193979	0,000063594617	0,000174255569	0,000072542214
C024	CASSINA VALSASSINA	Lombardia	Lecco	0,000021088444	0,000007384067	0,000019896452	0,000008245919	0,000000000000	0,000014362256	0,000007972144	0,000000000000	0,000012543978

Codice catastale	Denominazione	Regione	Provincia	AMMINISTRAZIONE	POLIZIA LOCALE	ISTRUZIONE PUBBLICA	RIFIUTI	TPL	TERRITORIO E VIABILITÀ	SOCIALE	ASILI NIDO	COMPLESSIVO
C187	CASTELLO DI BRIANZA	Lombardia	Lecco	0,000047032477	0,000035236161	0,000064075371	0,000026923600	0,000000000000	0,000045661605	0,000034545531	0,000004274081	0,000038399233
C521	CERNUSCO LOMBARDONE	Lombardia	Lecco	0,000074823424	0,000057734891	0,000076223927	0,000051164886	0,000000000000	0,000065328963	0,000058679037	0,000003657251	0,000059255070
C563	CESANA BRIANZA	Lombardia	Lecco	0,000047762810	0,000029010201	0,000034167160	0,000031462005	0,000000000000	0,000050722890	0,000032926196	0,000002564449	0,000035656279
C752	CIVATE	Lombardia	Lecco	0,000074004759	0,000058790239	0,000066568894	0,000046241321	0,000000000000	0,000073078762	0,000056867271	0,000003483166	0,000057437647
C839	COLICO	Lombardia	Lecco	0,000172500140	0,000127767805	0,000144034671	0,000154887415	0,000078378122	0,000177787422	0,000125428708	0,000134899874	0,000151043415
C851	COLLE BRIANZA	Lombardia	Lecco	0,000036041825	0,000017074678	0,000032466689	0,000020409781	0,000000000000	0,000037612220	0,000022094968	0,000000000000	0,000026079596
D065	CORTENOVA	Lombardia	Lecco	0,000032081683	0,000016805490	0,000037027212	0,000017112150	0,000000000000	0,000034357356	0,000017349450	0,000000000000	0,000023945220
D112	COSTA MASNAGA	Lombardia	Lecco	0,000105313724	0,000063642111	0,000114988092	0,000064306654	0,000000000000	0,000084913737	0,000070630440	0,000000000000	0,000078653408
D131	CRANDOLA VALSASSINA	Lombardia	Lecco	0,000014527711	0,000002723916	0,000005013149	0,000004807331	0,000000000000	0,000010523707	0,000003176052	0,000000000000	0,000006862995
D143	CREMELLA	Lombardia	Lecco	0,000033273982	0,000017772367	0,000026482518	0,000021730726	0,000000000000	0,000032010189	0,000020532055	0,000000000000	0,000024123742
D145	CREMENO	Lombardia	Lecco	0,000045737280	0,000021486001	0,000025304550	0,000022928267	0,000000000000	0,000040949698	0,000020592019	0,000014821440	0,000028655446
D280	DERVIO	Lombardia	Lecco	0,000064652483	0,000043123819	0,000044378490	0,000056185149	0,000000000000	0,000070920838	0,000045641381	0,000007005905	0,000052292828
D327	DOLZAGO	Lombardia	Lecco	0,000047224685	0,000028382099	0,000042680139	0,000029041430	0,000000000000	0,000046087227	0,000033549580	0,000002564449	0,000035488129
D346	DORIO	Lombardia	Lecco	0,000016341530	0,000003776476	0,000006894020	0,000010445918	0,000000000000	0,000012736356	0,000004068620	0,000000000000	0,000009392081
D398	ELLO	Lombardia	Lecco	0,000026599794	0,000018425832	0,000032460622	0,000023247828	0,000000000000	0,000022790492	0,000017589946	0,000000845988	0,000022374915
D428	ERVE	Lombardia	Lecco	0,000019084429	0,000009965251	0,000014502263	0,000007840834	0,000000000000	0,000017102285	0,000009275725	0,000000000000	0,000012051683
D436	ESINO LARIO	Lombardia	Lecco	0,000028192121	0,000012510502	0,000013381256	0,000016439893	0,000000000000	0,000026807219	0,000010139394	0,000000000000	0,000017511930
D865	GALBIATE	Lombardia	Lecco	0,000150239415	0,000111383993	0,000162037272	0,000139215022	0,000000000000	0,000147772803	0,000138563449	0,000191682505	0,000141542794
D913	GARBAGNATE MONASTERO	Lombardia	Lecco	0,000048367313	0,000027756229	0,000044810053	0,000032167877	0,000000000000	0,000051880217	0,000032024319	0,000003419265	0,000037356172
D926	GARLATE	Lombardia	Lecco	0,000054974497	0,000036136082	0,000057769113	0,000046197103	0,000000000000	0,000046026733	0,000041316199	0,000021208875	0,000045720143
E287	IMBERSAGO	Lombardia	Lecco	0,000052018948	0,000030042440	0,000057106387	0,000034752965	0,000000000000	0,000044346588	0,000034681372	0,000003419265	0,000039881504
E305	INTROBIO	Lombardia	Lecco	0,000049934530	0,000021496491	0,000027525645	0,000031595166	0,000000000000	0,000047788029	0,000030857328	0,000000000000	0,000033929160
E308	INTROZZO	Lombardia	Lecco	0,000010260267	0,000001157867	0,000001786163	0,000003059429	0,000000000000	0,000006238248	0,000001810632	0,000000000000	0,000004252791
M348	LA VALLETTA BRIANZA	Lombardia	Lecco	0,000084477899	0,000039198598	0,000086458496	0,000048748070	0,000027463877	0,000080149679	0,000058161508	0,000000000000	0,000063297982
E507	LECCO	Lombardia	Lecco	0,000936038469	0,000899459094	0,001137835137	0,000648590823	0,002077095643	0,000880859471	0,001083555575	0,001462722333	0,000956649949
E581	LIERNA	Lombardia	Lecco	0,000047845643	0,000023979549	0,000032570971	0,000040931659	0,000012553426	0,000042842282	0,000028766490	0,000000000000	0,000036111783
E656	LOMAGNA	Lombardia	Lecco	0,000087195656	0,000053402745	0,000100222241	0,000064746807	0,000000000000	0,000078565103	0,000064318661	0,000038950458	0,000072056477
E858	MALGRATE	Lombardia	Lecco	0,000085323680	0,000063072179	0,000076427006	0,000058079612	0,000000000000	0,000064987733	0,000070790054	0,000000914313	0,000065020564
E879	MANDELLO DEL LARIO	Lombardia	Lecco	0,000207028260	0,000131870681	0,000166951072	0,000134281923	0,000000000000	0,000170102588	0,000196470792	0,000022539225	0,000158083731
E947	MARGNO	Lombardia	Lecco	0,000018501983	0,000009239356	0,000010316800	0,000008869590	0,000008475386	0,000018873441	0,000005716261	0,000000000000	0,000011587156
F133	MERATE	Lombardia	Lecco	0,000278038828	0,000229995018	0,000302807066	0,000200080074	0,000000000000	0,000279281012	0,000297090208	0,000398857787	0,000257739312
F248	MISSAGLIA	Lombardia	Lecco	0,000155031783	0,000100084444	0,000170849605	0,000098007602	0,000000000000	0,000145051458	0,000137402159	0,000012228506	0,000124828502
F265	MOGGIO	Lombardia	Lecco	0,000030319294	0,000007263393	0,000006157843	0,000014720735	0,000000000000	0,000015507876	0,000007763194	0,000000000000	0,000014311548
F304	MOLTENO	Lombardia	Lecco	0,000064723056	0,000041403170	0,000069769325	0,000042391338	0,000000000000	0,000063959146	0,000052785857	0,000000000000	0,000051875139
F561	MONTE MARENZO	Lombardia	Lecco	0,000035924483	0,000020729760	0,000054402283	0,000023521011	0,000000000000	0,000036200989	0,000025373741	0,000078561423	0,000033432641
F657	MONTEVECCHIA	Lombardia	Lecco	0,000054558211	0,000028346138	0,000057633136	0,000033928369	0,000000000000	0,000046850615	0,000032950943	0,000009402979	0,000040480291
F674	MONTICELLO BRIANZA	Lombardia	Lecco	0,000080708739	0,000062691984	0,000077986199	0,000061248612	0,000000000000	0,000076184730	0,000069695751	0,000000843551	0,000066439752
F758	MORTERONE	Lombardia	Lecco	0,000009292647	0,000000646681	0,000000970461	0,000001757037	0,000000456211	0,000006906668	0,000000536045	0,000000000000	0,000003515292
F887	NIBIONNO	Lombardia	Lecco	0,000066551174	0,000041225544	0,000080510800	0,000042892289	0,000000000000	0,000063818950	0,000049885995	0,000009803137	0,000053783971
G009	OGGIONO	Lombardia	Lecco	0,000165086042	0,000142833125	0,000172102807	0,000126247025	0,000000000000	0,000150403562	0,000152941473	0,000013378275	0,000140000362
G026	OLGIATE MOLGORA	Lombardia	Lecco	0,000112474951	0,000069476891	0,000111085682	0,000080982924	0,000000000000	0,000098736140	0,000099027628	0,000000000000	0,000089773389
G030	OLGINATE	Lombardia	Lecco	0,000126744330	0,000078641915	0,000122417098	0,000089416094	0,000000000000	0,000114496744	0,000116185783	0,000196798684	0,000109329116
G040	OLIVETO LARIO	Lombardia	Lecco	0,000035366038	0,000020909128	0,000018161971	0,000018603231	0,000007202690	0,000035741278	0,000018679233	0,000000000000	0,000023336085
G161	OSNAGO	Lombardia	Lecco	0,000089557679	0,000055124179	0,000082603948	0,000062375649	0,000000000000	0,000083217941	0,000068408867	0,000025600756	0,000070368568
G218	PADERNO D'ADDA	Lombardia	Lecco	0,000071084143	0,000049126657	0,000111379283	0,000049605362	0,000000000000	0,000062373696	0,000056265792	0,000009143127	0,000061690100
G241	PAGNONA	Lombardia	Lecco	0,000014791569	0,000003684251	0,000006596115	0,000004151265	0,000000000000	0,000012118894	0,000005237430	0,000000000000	0,000007532068
G336	PARLASCO	Lombardia	Lecco	0,000009090255	0,000002115325	0,000002085791	0,000003334712	0,000000000000	0,000006797389	0,000002036790	0,000000000000	0,000004300291
G368	PASTURO	Lombardia	Lecco	0,000047183268	0,000020219508	0,000043036950	0,000030835313	0,000000000000	0,000045631972	0,000028167702	0,000000000000	0,000034501006
G456	PERLEDO	Lombardia	Lecco	0,000032248594	0,000009596956	0,000007706035	0,000025874837	0,000000000000	0,000029993098	0,000014934519	0,000000000000	0,000020832986
G485	PESCATE	Lombardia	Lecco	0,000043615082	0,000031139217	0,000040274138	0,000034435078	0,000000000000	0,000038694146	0,000029972111	0,000046760759	0,000036256309
H028	PREMANA	Lombardia	Lecco	0,000053320198	0,000021243402	0,000050281328	0,000022501078	0,000000000000	0,000067001080	0,000029154836	0,000000000000	0,000037732304
H063	PRIMALUNA	Lombardia	Lecco	0,000050283727	0,000022760364	0,000045447787	0,000027610695	0,000000000000	0,000054711468	0,000031287485	0,000035765120	0,000037918398
G223	ROBBIATE	Lombardia	Lecco	0,000111002174	0,000083364007	0,000140470196	0,000087839956	0,000000000000	0,000104606479	0,000093396678	0,000152714336	0,000102234077
H486	ROGENO	Lombardia	Lecco	0,000056089799	0,000036493345	0,000057394454	0,000037289637	0,000000000000	0,000055877450	0,000041645645	0,000000000000	0,000044221530
I243	SANTA MARIA HOE'	Lombardia	Lecco	0,000042541613	0,000020982917	0,000031325465	0,000027281639	0,000014454746	0,000038603485	0,000027098942	0,000000000000	0,000030493405
I759	SIRONE	Lombardia	Lecco	0,000045266136	0,000029373668	0,000044048371	0,000026275643	0,000000000000	0,000042193830	0,000032241378	0,000000000000	0,000033837099
I761	SIRTORI	Lombardia	Lecco	0,000052518572	0,000021845183	0,000057417138	0,000040861402	0,000000000000	0,000052768476	0,000036634860	0,000002564449	0,000042370019
I994	SUEGLIO	Lombardia	Lecco	0,000012142562	0,000001409598	0,000001476819	0,000004718146	0,000000000000	0,000007836552	0,000001945579	0,000000000000	0,000005260576
I996	SUELLO	Lombardia	Lecco	0,000034059213	0,000015653900	0,000038569904	0,000022674401	0,000000000000	0,000030940428	0,000020477754	0,000076634015	0,000028906835

Codice catastale	Denominazione	Regione	Provincia	AMMINISTRAZIONE	POLIZIA LOCALE	ISTRUZIONE PUBBLICA	RIFIUTI	TPL	TERRITORIO E VIABILITÀ	SOCIALE	ASILI NIDO	COMPLESSIVO
L022	TACENO	Lombardia	Lecco	0,000019278170	0,000006983446	0,000012038227	0,000007318015	0,000000000000	0,000015517254	0,000007387848	0,000000760231	0,000010976754
L257	TORRE DE' BUSI	Lombardia	Lecco	0,000042117717	0,000021605014	0,000057191267	0,000022338647	0,000000000000	0,000039167285	0,000025807825	0,000000000000	0,000032128121
L368	TREMENICO	Lombardia	Lecco	0,000011388326	0,000001163944	0,000001098522	0,000002797192	0,000000000000	0,000007778366	0,000003055786	0,000000000000	0,000004704812
L581	VALGREGHENTINO	Lombardia	Lecco	0,000061556526	0,000029880337	0,000127044541	0,000043441302	0,000000000000	0,000055334006	0,000046577497	0,000005485876	0,000056533449
L634	VALMADRERA	Lombardia	Lecco	0,000207218426	0,000138509188	0,000221479418	0,000139903114	0,000000000000	0,000179423516	0,000198801462	0,000134369007	0,000173353396
L680	VARENNA	Lombardia	Lecco	0,000034484271	0,000016597725	0,000007680929	0,000017785116	0,000000000000	0,000042246351	0,000012354745	0,000000000000	0,000021049278
L731	VENDROGNO	Lombardia	Lecco	0,000017759025	0,000002821292	0,000003867479	0,000008229819	0,000004247646	0,000013379450	0,000005016616	0,000000000000	0,000008997499
L751	VERCURAGO	Lombardia	Lecco	0,000056752826	0,000039626273	0,000041036699	0,000032931252	0,000000000000	0,000045058343	0,000039899630	0,000000854816	0,000039613844
M337	VERDERIO	Lombardia	Lecco	0,000094281509	0,000072568504	0,000129741009	0,000066986342	0,000000000000	0,000091398842	0,000069697646	0,000008152337	0,000080574883
L813	VESTRENO	Lombardia	Lecco	0,000013132255	0,000003864915	0,000012756629	0,000003735594	0,000000000000	0,000010463351	0,000003807844	0,000000289273	0,000007516350
L866	VIGANO'	Lombardia	Lecco	0,000042870564	0,000023499207	0,000033399767	0,000029888056	0,000000000000	0,000034528172	0,000027965820	0,000000000000	0,000030795290
A004	ABBADIA CERRETO	Lombardia	Lodi	0,000011469218	0,000002326324	0,000004684074	0,000004249040	0,000000000000	0,000007377640	0,000003835447	0,000000000000	0,000005698006
A811	BERTONICO	Lombardia	Lodi	0,000030725031	0,000015547321	0,000033804730	0,000017608528	0,000000000000	0,000019962586	0,000018039197	0,000000000000	0,000021412884
A919	BOFFALORA D'ADDA	Lombardia	Lodi	0,000034823991	0,000018065066	0,000039479907	0,000019571694	0,000000000000	0,000025718150	0,000018707013	0,000000000000	0,000024540001
A995	BORGHETTO LODIGIANO	Lombardia	Lodi	0,000081801560	0,000045868461	0,000103420801	0,000053104381	0,000000000000	0,000072946139	0,000066347785	0,000000000000	0,000065905074
B017	BORGO SAN GIOVANNI	Lombardia	Lodi	0,000042393923	0,000020637079	0,000048412627	0,000029134305	0,000000000000	0,000037221740	0,000028719873	0,000000000000	0,000032787061
B141	BREMBIO	Lombardia	Lodi	0,000052521214	0,000026687615	0,000049559424	0,000033207109	0,000000000000	0,000038539821	0,000039293870	0,000077833945	0,000041186623
B456	CAMAIRAGO	Lombardia	Lodi	0,000018448137	0,000005780438	0,000004559202	0,000007786210	0,000000000000	0,000013638786	0,000008732010	0,000000000000	0,000009744410
B887	CASALETTO LODIGIANO	Lombardia	Lodi	0,000051024469	0,000022147994	0,000055506879	0,000027415994	0,000000000000	0,000038385985	0,000033376763	0,000000000000	0,000035948527
B899	CASALMAIOCCO	Lombardia	Lodi	0,000053835937	0,000024143251	0,000074986188	0,000044967268	0,000012513058	0,000045870294	0,000039640938	0,000000000000	0,000045922962
B910	CASALPUSTERLENGO	Lombardia	Lodi	0,000276461456	0,000206893891	0,000251134101	0,000209680977	0,000130533447	0,000225685639	0,000294615885	0,000441569073	0,000249323057
B961	CASELLE LANDI	Lombardia	Lodi	0,000036205977	0,000017023563	0,000039065917	0,000019847352	0,000000000000	0,000032213695	0,000025191421	0,000015500487	0,000027163674
B958	CASELLE LURANI	Lombardia	Lodi	0,000052332853	0,000027183272	0,000079517040	0,000029497302	0,000000000000	0,000042249363	0,000038286377	0,000000000000	0,000041495169
C228	CASTELNUOVO BOCCA D'ADDA	Lombardia	Lodi	0,000037590208	0,000017537483	0,000034366174	0,000024456194	0,000000000000	0,000027416107	0,000024723913	0,000017535210	0,000027370190
C304	CASTIGLIONE D'ADDA	Lombardia	Lodi	0,000088319974	0,000050827430	0,000086933537	0,000067230534	0,000000000000	0,000064853740	0,000069641446	0,000000000000	0,000068257835
C329	CASTIRAGA VIDARDO	Lombardia	Lodi	0,000045710575	0,000026553609	0,000089394361	0,000028477116	0,000000000000	0,000041001336	0,000029944867	0,000107228113	0,000044360926
C362	CAVACURTA	Lombardia	Lodi	0,000021114240	0,000011512058	0,000033509900	0,000013987885	0,000000000000	0,000015397671	0,000011136707	0,000000000000	0,000016672977
C394	CAVENAGO D'ADDA	Lombardia	Lodi	0,000047760270	0,000025568195	0,000059675193	0,000033449154	0,000000000000	0,000040183066	0,000032987043	0,000028594573	0,000038937483
C555	CERVIGNANO D'ADDA	Lombardia	Lodi	0,000038755462	0,000020348378	0,000045934610	0,000026022035	0,000000000000	0,000030666231	0,000025041242	0,000007593347	0,000029831384
C816	CODOGNO	Lombardia	Lodi	0,000290755953	0,000221514649	0,000346330785	0,000210232923	0,000107450583	0,000240671750	0,000305257157	0,000400244563	0,000267226103
C917	COMAZZO	Lombardia	Lodi	0,000042929933	0,000020668342	0,000053002083	0,000025597723	0,000000000000	0,000034807865	0,000024655168	0,000004274081	0,000031902985
D021	CORNEGLIANO LAUDENSE	Lombardia	Lodi	0,000056548230	0,000036264032	0,000072713154	0,000043490726	0,000000000000	0,000049110419	0,000035809887	0,000001628254	0,000046235041
D028	CORNO GIOVINE	Lombardia	Lodi	0,000027349917	0,000010610305	0,000025283983	0,000017275883	0,000000000000	0,000020055748	0,000016541462	0,000000000000	0,000018974736
D029	CORNOVECCHIO	Lombardia	Lodi	0,000010772145	0,000001939195	0,000001776096	0,000002722747	0,000000000000	0,000006782212	0,000003109279	0,000007894039	0,000004894812
D068	CORTE PALASIO	Lombardia	Lodi	0,000032225760	0,000013545637	0,000032428484	0,000017433822	0,000000000000	0,000026234934	0,000020180495	0,000000000000	0,000022499218
D159	CRESPIATICA	Lombardia	Lodi	0,000042818393	0,000021545886	0,000043836447	0,000024474147	0,000000000000	0,000032312465	0,000026089086	0,000000000000	0,000030122684
D660	FOMBIO	Lombardia	Lodi	0,000045575410	0,000023090086	0,000102036544	0,000028152489	0,000000000000	0,000034172069	0,000027866009	0,000005520611	0,000040199069
D868	GALGAGNANO	Lombardia	Lodi	0,000024306796	0,000007910046	0,000023188353	0,000015745579	0,000000000000	0,000023566642	0,000013903162	0,000000000000	0,000017624151
E127	GRAFFIGNANA	Lombardia	Lodi	0,000054606006	0,000029772233	0,000069348140	0,000038418760	0,000000000000	0,000040928877	0,000040900641	0,000000000000	0,000043195048
E238	GUARDAMIGLIO	Lombardia	Lodi	0,000055138395	0,000028699681	0,000039191019	0,000035503465	0,000000000000	0,000045154672	0,000042338367	0,000008118990	0,000039570369
E627	LIVRAGA	Lombardia	Lodi	0,000051062690	0,000034778826	0,000053367608	0,000035723187	0,000000000000	0,000039651581	0,000037300008	0,000039496663	0,000040932357
E648	LODI	Lombardia	Lodi	0,000851280454	0,000822442482	0,000956176055	0,000615532728	0,001278495985	0,000782792684	0,001000405261	0,001056670308	0,000836545155
E651	LODI VECCHIO	Lombardia	Lodi	0,000131229900	0,000079778023	0,000146637643	0,000094800357	0,000000000000	0,000103797169	0,000120982899	0,000260038492	0,000116638820
E777	MACCASTORNA	Lombardia	Lodi	0,000007856863	0,000000824820	0,000001540346	0,000001172597	0,000000000000	0,000005044661	0,000000998774	0,000001520538	0,000003025616
E840	MAIRAGO	Lombardia	Lodi	0,000029089137	0,000013840999	0,000034999997	0,000017731387	0,000000000000	0,000023778502	0,000017808566	0,000009910273	0,000022041062
E852	MALEO	Lombardia	Lodi	0,000063820768	0,000035726873	0,000064981527	0,000048716920	0,000000000000	0,000047840622	0,000049879733	0,000027271199	0,000050742812
E994	MARUDO	Lombardia	Lodi	0,000032508325	0,000014516685	0,000033606159	0,000019920704	0,000000000000	0,000029168540	0,000020171124	0,000000000000	0,000023803202
F028	MASSALENGO	Lombardia	Lodi	0,000074101021	0,000047313452	0,000095877114	0,000050239600	0,000000000000	0,000061448294	0,000056529807	0,000021943505	0,000060684945
F102	MELETI	Lombardia	Lodi	0,000015268307	0,000002996726	0,000006388824	0,000004482461	0,000000000000	0,000010531575	0,000006993188	0,000009306064	0,000008035650
F149	MERLINO	Lombardia	Lodi	0,000033370843	0,000013827671	0,000045098655	0,000018629896	0,000000000000	0,000031263901	0,000019194477	0,000000000000	0,000025289959
F423	MONTANASO LOMBARDO	Lombardia	Lodi	0,000046218006	0,000025683658	0,000061070275	0,000032142660	0,000000000000	0,000040103562	0,000028234394	0,000061432174	0,000039142873
F801	MULAZZANO	Lombardia	Lodi	0,000095301617	0,000065775451	0,000112656249	0,000068587286	0,000000000000	0,000073332476	0,000074465658	0,000023504364	0,000077242584
G107	ORIO LITTA	Lombardia	Lodi	0,000042861177	0,000027065909	0,000035130980	0,000025261722	0,000000000000	0,000033134121	0,000031161277	0,000000773253	0,000030394006
G166	OSPEDALETTO LODIGIANO	Lombardia	Lodi	0,000039108626	0,000021182873	0,000037961810	0,000023272026	0,000000000000	0,000029230790	0,000025063713	0,000059632906	0,000030095597
G171	OSSAGO LODIGIANO	Lombardia	Lodi	0,000031118925	0,000017494175	0,000038316631	0,000018369537	0,000000000000	0,000022712558	0,000019644342	0,000000000000	0,000023017523
G096	PIEVE FISSIRAGA	Lombardia	Lodi	0,000040088381	0,000025471073	0,000063892754	0,000025442806	0,000000000000	0,000040265634	0,000020303299	0,000005081927	0,000033253955
H701	SALERANO SUL LAMBRO	Lombardia	Lodi	0,000047250750	0,000023719145	0,000046226542	0,000029884849	0,000000000000	0,000035214287	0,000036562359	0,000000000000	0,000034686697
H844	SAN FIORANO	Lombardia	Lodi	0,000038035530	0,000020643765	0,000046738304	0,000021592893	0,000000000000	0,000028301244	0,000024478474	0,000039557500	0,000029583479
I012	SAN MARTINO IN STRADA	Lombardia	Lodi	0,000071321504	0,000043959464	0,000071010232	0,000048718981	0,000000000000	0,000060021145	0,000051204557	0,000009143127	0,000054746092

Codice catastale	Denominazione	Regione	Provincia	AMMINISTRAZIONE	POLIZIA LOCALE	ISTRUZIONE PUBBLICA	RIFIUTI	TPL	TERRITORIO E VIABILITÀ	SOCIALE	ASILI NIDO	COMPLESSIVO
I140	SAN ROCCO AL PORTO	Lombardia	Lodi	0,000071100248	0,000034894631	0,000085451983	0,000039376065	0,000000000000	0,000059579068	0,000051665512	0,00007772528	0,000053604264
I274	SANT'ANGELO LODIGIANO	Lombardia	Lodi	0,000234108324	0,000172835328	0,000188237139	0,000163012865	0,000101009776	0,000213482791	0,000248496940	0,000215403455	0,000200315712
I362	SANTO STEFANO LODIGIANO	Lombardia	Lodi	0,000038536352	0,000016370420	0,000041483722	0,000021646055	0,000000000000	0,000030904782	0,000027292473	0,00000000000	0,000027851871
I561	SECUGNAGO	Lombardia	Lodi	0,000039590428	0,000017632065	0,000030122466	0,000023241979	0,000000000000	0,000027623066	0,000025977932	0,00009857640	0,000026801848
I612	SENNA LODIGIANA	Lombardia	Lodi	0,000042210276	0,000015624333	0,000059650100	0,000027392008	0,000000000000	0,000033952083	0,000028872625	0,00002412211	0,000033137366
I815	SOMAGLIA	Lombardia	Lodi	0,000082662153	0,000049010267	0,000089667990	0,000049749903	0,000000000000	0,000056854771	0,000050887558	0,00005685714 1	0,000061569282
I848	SORDIO	Lombardia	Lodi	0,000058410606	0,000043413475	0,000078775848	0,000035320680	0,000000000000	0,000044583344	0,000039122652	0,00000000000	0,000045642435
F260	TAVAZZANO CON VILLAVESCO	Lombardia	Lodi	0,000107845174	0,000053929783	0,000134736107	0,000067858693	0,000000000000	0,000081431580	0,000086911216	0,00019522496	0,000084375312
L125	TERRANOVA DEI PASSERINI	Lombardia	Lodi	0,000022316202	0,000009927802	0,000007630800	0,000011150928	0,000000000000	0,000017752669	0,000011070617	0,00005622038	0,000013175276
L469	TURANO LODIGIANO	Lombardia	Lodi	0,000033393854	0,000017492035	0,000038818265	0,000018285563	0,000000000000	0,000028303715	0,000020241952	0,00000000000	0,000024366832
L572	VALERA FRATTA	Lombardia	Lodi	0,000031836159	0,000014338243	0,000033799209	0,000020333905	0,000000000000	0,000025771468	0,000021774866	0,00000804070	0,000023576099
L977	VILLANOVA DEL SILLARO	Lombardia	Lodi	0,000034039264	0,000018606970	0,000053624514	0,000018079470	0,000000000000	0,000039728026	0,000020896203	0,00005934723	0,000028383680
M158	ZELO BUON PERSICO	Lombardia	Lodi	0,000122403406	0,000071688679	0,000142135512	0,000092940732	0,000000000000	0,000096135747	0,000093860142	0,00004700873	0,000098191315
A038	ACQUANEGRA SUL CHIESE	Lombardia	Mantova	0,000059477100	0,000032480674	0,000058557969	0,000041601698	0,000000000000	0,000053788130	0,000047121059	0,00112048208	0,000050830401
A470	ASOLA	Lombardia	Mantova	0,000189600452	0,000142782504	0,000206761606	0,000175401510	0,000064827095	0,000172600328	0,000184633347	0,00167584106	0,000177427568
A575	BAGNOLO SAN VITO	Lombardia	Mantova	0,000128046041	0,000073065853	0,000115510624	0,000134120905	0,000030476091	0,000102014132	0,000090994221	0,00161894525	0,000113828508
A866	BIGARELLO	Lombardia	Mantova	0,000043945464	0,000016731628	0,000030174130	0,000041852520	0,000003926180	0,000042194908	0,000030350816	0,00077100530	0,000037698822
M340	BORGO VIRGILIO	Lombardia	Mantova	0,000266117153	0,000150463803	0,000246245780	0,000224643150	0,000126659681	0,000241189936	0,000286522213	0,00154901141	0,000235791741
B013	BORGOFRANCO SUL PO	Lombardia	Mantova	0,000023914250	0,000006620908	0,000008061763	0,000016193752	0,000000000000	0,000018641643	0,000014058281	0,00000000000	0,000014898767
B110	BOZZOLO	Lombardia	Mantova	0,000080541292	0,000045884539	0,000065176270	0,000074699657	0,000000000000	0,000069280837	0,000070199176	0,00091817731	0,000069681810
B612	CANNETO SULL'OGLIO	Lombardia	Mantova	0,000085740989	0,000047126969	0,000087982928	0,000050574330	0,000000000000	0,000069612823	0,000073458411	0,00241241462	0,000074298727
B739	CARBONARA DI PO	Lombardia	Mantova	0,000032715259	0,000017058001	0,000030762483	0,000024242246	0,000000000000	0,000028126938	0,000022301393	0,00001542850	0,000024940646
B901	CASALMORO	Lombardia	Mantova	0,000044407231	0,000026499742	0,000038059094	0,000035616458	0,000005652792	0,000035872041	0,000034651407	0,00002996252	0,000034770486
B907	CASALOLDO	Lombardia	Mantova	0,000050063777	0,000028638260	0,000038723581	0,000033496008	0,000000000000	0,000046863373	0,000035748486	0,00000000000	0,000036973919
B911	CASALROMANO	Lombardia	Mantova	0,000031359069	0,000016934553	0,000024976391	0,000019320613	0,000000000000	0,000027897658	0,000021878109	0,00000000000	0,000022500001
C076	CASTEL D'ARIO	Lombardia	Mantova	0,000091157274	0,000046855174	0,000069281970	0,000085163970	0,000023712011	0,000071601193	0,000069937808	0,00070737311	0,000075207481
C118	CASTEL GOFFREDO	Lombardia	Mantova	0,000205233735	0,000140964516	0,000226672613	0,000204630674	0,000056502645	0,000200576393	0,000233234036	0,00330023377	0,000207251758
C059	CASTELBELFORTE	Lombardia	Mantova	0,000060597312	0,000031411724	0,000050683863	0,000046376400	0,000000000000	0,000055964535	0,000048985783	0,00005228372	0,000047396696
C195	CASTELLUCCHIO	Lombardia	Mantova	0,000100075093	0,000056211805	0,000074964431	0,000121950557	0,000023349308	0,000092256870	0,000077527257	0,00009751248	0,000089048073
C312	CASTIGLIONE DELLE STIVIERE	Lombardia	Mantova	0,000381057752	0,000305494152	0,000419244341	0,000358241688	0,000099048165	0,000385259884	0,000442788811	0,00463904898	0,000379135780
C406	CAVRIANA	Lombardia	Mantova	0,000078609769	0,000042160380	0,000052120923	0,000044735954	0,000000000000	0,000078695345	0,000059295594	0,00030816319	0,000057100511
C502	CERESARA	Lombardia	Mantova	0,000054909941	0,000030871708	0,000043277916	0,000034429781	0,000000000000	0,000050478500	0,000038217127	0,00026580486	0,000040847751
C930	COMMESSAGGIO	Lombardia	Mantova	0,000026381003	0,000014926883	0,000019381332	0,000016404095	0,000000000000	0,000025520654	0,000017333090	0,00006258217	0,000019178053
D227	CURTATONE	Lombardia	Mantova	0,000266032306	0,000200939816	0,000279559384	0,000288024205	0,000091185600	0,000253289807	0,000277142709	0,00353519989	0,000266885930
D351	DOSOLO	Lombardia	Mantova	0,000068238250	0,000040502871	0,000060638143	0,000066026107	0,000000000000	0,000059741968	0,000057682277	0,00051030527	0,000059381157
D949	GAZOLDO DEGLI IPPOLITI	Lombardia	Mantova	0,000062423196	0,000043717032	0,000068444568	0,000036968313	0,000019786317	0,000053071986	0,000053562968	0,00114951363	0,000053867124
D959	GAZZUOLO	Lombardia	Mantova	0,000049823495	0,000028322175	0,000039942623	0,000032927125	0,000000000000	0,000044599601	0,000037874124	0,00002826266	0,000037022541
E078	GOITO	Lombardia	Mantova	0,000195286919	0,000120196289	0,000175548085	0,000152987016	0,000038240784	0,000170438333	0,000187590400	0,00136035738	0,000165270692
E089	GONZAGA	Lombardia	Mantova	0,000156954958	0,000103341804	0,000150129002	0,000182095906	0,000000000000	0,000149852029	0,000158578216	0,00205704927	0,000155118899
E261	GUIDIZZOLO	Lombardia	Mantova	0,000110131610	0,000058825571	0,000099878080	0,000091239869	0,000000000000	0,000111908583	0,000105454268	0,00013665748	0,000092870597
E818	MAGNACAVALLO	Lombardia	Mantova	0,000036226138	0,000016383852	0,000030407671	0,000025461593	0,000000000000	0,000030539600	0,000026407543	0,00000000000	0,000026694009
E897	MANTOVA	Lombardia	Mantova	0,000993871971	0,001096115457	0,001146872258	0,000812192592	0,001415928281	0,001015058063	0,001127447913	0,01640426851	0,001036817892
E922	MARCARIA	Lombardia	Mantova	0,000132863003	0,000108758064	0,000141232707	0,000106447430	0,000000000000	0,000124798147	0,000112202915	0,00056939460	0,000114679924
E949	MARIANA MANTOVANA	Lombardia	Mantova	0,000018605957	0,000007942919	0,000024530483	0,000017361035	0,000000000000	0,000016871247	0,000010652799	0,00043734121	0,000017456056
E962	MARMIROLO	Lombardia	Mantova	0,000140853737	0,000092334664	0,000114127972	0,000126433768	0,000033061672	0,000131284614	0,000126365855	0,00117210733	0,000122798455
F086	MEDOLE	Lombardia	Mantova	0,000075809794	0,000041847620	0,000072616517	0,000048580911	0,000000000000	0,000067526374	0,000063661732	0,00223509479	0,000067029676
F267	MOGLIA	Lombardia	Mantova	0,000107264502	0,000052168487	0,000090381875	0,000097289344	0,000020887815	0,000097317488	0,000093816868	0,00070012335	0,000091371857
F705	MONZAMBANO	Lombardia	Mantova	0,000096215567	0,000056457320	0,000089472754	0,000079874162	0,000000000000	0,000079713012	0,000078208646	0,00005228372	0,000077169425
B012	MOTTEGGIANA	Lombardia	Mantova	0,000051045765	0,000023657027	0,000048390163	0,000036590521	0,000000000000	0,000049053029	0,000036819806	0,00066015585	0,000041987926
G186	OSTIGLIA	Lombardia	Mantova	0,000135840434	0,000086371348	0,000112786169	0,000126431400	0,000000000000	0,000115814790	0,000129197758	0,00198164859	0,000121732760
G417	PEGOGNAGA	Lombardia	Mantova	0,000134773135	0,000073507646	0,000116879634	0,000149370605	0,000000000000	0,000127886056	0,000116319455	0,00262441346	0,000129368527
G633	PIEVE DI CORIANO	Lombardia	Mantova	0,000026503091	0,000015506917	0,000021525986	0,000021323642	0,000000000000	0,000023858272	0,000015923855	0,00010086682	0,000020495740
G717	PIUBEGA	Lombardia	Mantova	0,000035778309	0,000022054929	0,000046303923	0,000030272508	0,000005152437	0,000035134829	0,000024445775	0,00046840761	0,000032716799
G753	POGGIO RUSCO	Lombardia	Mantova	0,000128179403	0,000070812035	0,000084625140	0,000097504088	0,000000000000	0,000120946789	0,000117400484	0,00402707176	0,000115366370
G816	POMPONESCO	Lombardia	Mantova	0,000035126283	0,000020304361	0,000026934998	0,000036407040	0,000000000000	0,000029598890	0,000024169451	0,00079506970	0,000031779917
G862	PONTI SUL MINCIO	Lombardia	Mantova	0,000047483567	0,000024026598	0,000053683437	0,000036039192	0,000000000000	0,000043160054	0,000036799151	0,00004203459	0,000038578723
G917	PORTO MANTOVANO	Lombardia	Mantova	0,000282141946	0,000196823730	0,000291990080	0,000266337529	0,000101734862	0,000265094120	0,000314964547	0,00331425695	0,000272332402
H129	QUINGENTOLE	Lombardia	Mantova	0,000027820378	0,000014558595	0,000025895508	0,000017698046	0,000000000000	0,000022970378	0,000019933165	0,00001572274	0,000020464738
H143	QUISTELLO	Lombardia	Mantova	0,000112738427	0,000057275726	0,000119666768	0,000111803457	0,000000000000	0,000099134351	0,000097702126	0,00310045587	0,000110168296

Codice catastale	Denominazione	Regione	Provincia	AMMINISTRAZIONE	POLIZIA LOCALE	ISTRUZIONE PUBBLICA	RIFIUTI	TPL	TERRITORIO E VIABILITÀ	SOCIALE	ASILI NIDO	COMPLESSIVO
H218	REDONDESCO	Lombardia	Mantova	0,000030608967	0,000017380577	0,000030494681	0,000019225339	0,000000000000	0,000028724707	0,000020145944	0,00072693672	0,000025882739
H248	REVERE	Lombardia	Mantova	0,000054277060	0,000028696248	0,000044642432	0,000047565007	0,000000000000	0,000041813431	0,000044080414	0,00000000000	0,000042610585
H342	RIVAROLO MANTOVANO	Lombardia	Mantova	0,000052360793	0,000025332740	0,000055668769	0,000050656845	0,000000000000	0,000044384894	0,000039262127	0,00178300070	0,000051077085
H481	RODIGO	Lombardia	Mantova	0,000106038332	0,000085550942	0,000092761676	0,000080460117	0,000000000000	0,000086149471	0,000087411687	0,00138629371	0,000089257459
H541	RONCOFERRARO	Lombardia	Mantova	0,000138858576	0,000075318735	0,000135873330	0,000115611805	0,000000000000	0,000124676795	0,000121846271	0,00122255608	0,000119087267
H604	ROVERBELLA	Lombardia	Mantova	0,000158794078	0,000120111766	0,000148554825	0,000134246828	0,000040783384	0,000146490136	0,000143178615	0,00279947205	0,000146056597
H652	SABBIONETA	Lombardia	Mantova	0,000085348093	0,000040104623	0,000077002794	0,000072350901	0,000014803847	0,000078221425	0,000064345850	0,00049809118	0,000070607296
H771	SAN BENEDETTO PO	Lombardia	Mantova	0,000150433714	0,000079605818	0,000118000218	0,000132390374	0,000029686212	0,000122402079	0,000129061717	0,00191051980	0,000127878123
H870	SAN GIACOMO DELLE SEGNATE	Lombardia	Mantova	0,000036484319	0,000020696811	0,000037242731	0,000027734777	0,000000000000	0,000032514883	0,000027267837	0,00044247822	0,000030692141
H883	SAN GIORGIO DI MANTOVA	Lombardia	Mantova	0,000160849234	0,000097639842	0,000130722087	0,000158017169	0,000028921341	0,000154219288	0,000157187838	0,00138963889	0,000145469029
H912	SAN GIOVANNI DEL DOSSO	Lombardia	Mantova	0,000028490822	0,000015431086	0,000024552059	0,000013337890	0,000000000000	0,000023333074	0,000019133302	0,00042751631	0,000020974132
I005	SAN MARTINO DALL'ARGINE	Lombardia	Mantova	0,000038833464	0,000021300824	0,000025627377	0,000024261127	0,000000000000	0,000034202320	0,000026548324	0,00002086072	0,000027223479
I532	SCHIVENOGLIA	Lombardia	Mantova	0,000028312929	0,000014567411	0,000022107808	0,000020072694	0,000004376961	0,000023447930	0,000020238705	0,00000000000	0,000020826447
I632	SERMIDE E FELONICA	Lombardia	Mantova	0,000159121885	0,000077133791	0,000116880518	0,000122540597	0,000000000000	0,000142687800	0,000131777830	0,00155562005	0,000127658038
I662	SERRAVALLE A PO	Lombardia	Mantova	0,000035749707	0,000013654365	0,000028432673	0,000024170612	0,000000000000	0,000033038211	0,000026131390	0,00000000000	0,000026324447
I801	SOLFERINO	Lombardia	Mantova	0,000055823060	0,000031651158	0,000051150013	0,000027957094	0,000000000000	0,000052974930	0,000040331388	0,00001709633	0,000040147497
L015	SUSTINENTE	Lombardia	Mantova	0,000046554772	0,000020920769	0,000047404238	0,000034159627	0,000008667864	0,000041922333	0,000034168419	0,00000000000	0,000036425456
L020	SUZZARA	Lombardia	Mantova	0,000370961141	0,000283808124	0,000378402525	0,000361224438	0,000000000000	0,000319388782	0,000405099068	0,00632115193	0,000360473805
L826	VIADANA	Lombardia	Mantova	0,000347822938	0,000288118879	0,000321058808	0,000336386240	0,000112944853	0,000341002984	0,000404699008	0,00503598666	0,000343356362
F804	VILLA POMA	Lombardia	Mantova	0,000044756745	0,000022683401	0,000032834917	0,000030735447	0,000000000000	0,000037977334	0,000033405453	0,00005097145	0,000032682426
M044	VILLIMPENTA	Lombardia	Mantova	0,000047349835	0,000022988936	0,000031754174	0,000035768318	0,000000000000	0,000036888531	0,000035653997	0,00000000000	0,000034302284
M125	VOLTA MANTOVANA	Lombardia	Mantova	0,000139674618	0,000102506939	0,000120271346	0,000105100917	0,000000000000	0,000141645302	0,000124804149	0,00113511732	0,000118789013
A010	ABBIATEGRASSO	Lombardia	Milano	0,000566112579	0,000463833343	0,000619033767	0,000388049218	0,000304636983	0,000470659480	0,000649311831	0,00560809403	0,000511821611
A127	ALBAIRATE	Lombardia	Milano	0,000085924364	0,000058451080	0,000116924315	0,000060633233	0,000000000000	0,000072406425	0,000070771218	0,00131862244	0,000077130479
A375	ARCONATE	Lombardia	Milano	0,000112355692	0,000063274101	0,000133588293	0,000090290678	0,000042799451	0,000100924535	0,000093873160	0,00000000000	0,000095530270
A389	ARESE	Lombardia	Milano	0,000340209001	0,000264636679	0,000403086563	0,000278274481	0,000193271747	0,000290837854	0,000391765847	0,00753549772	0,000340383814
A413	ARLUNO	Lombardia	Milano	0,000205092568	0,000150470408	0,000277174780	0,000143441557	0,000000000000	0,000178682442	0,000200276681	0,00198332852	0,000184749895
A473	ASSAGO	Lombardia	Milano	0,000253265987	0,000261738705	0,000199856139	0,000170781857	0,000070495687	0,000249129459	0,000132570807	0,00622042614	0,000218073060
A618	BARANZATE	Lombardia	Milano	0,000184050353	0,000168853325	0,000244119052	0,000179356149	0,000000000000	0,000131936732	0,000205021478	0,00318377143	0,000185491295
A652	BAREGGIO	Lombardia	Milano	0,000291478011	0,000224932330	0,000351161278	0,000214926430	0,000000000000	0,000249722744	0,000316947813	0,00687079988	0,000280557732
A697	BASIANO	Lombardia	Milano	0,000064932225	0,000046916698	0,000082523969	0,000052477408	0,000000000000	0,000055605310	0,000050781165	0,00009143127	0,000055485082
A699	BASIGLIO	Lombardia	Milano	0,000141295046	0,000073600141	0,000192149439	0,000089963818	0,000047184030	0,000117581088	0,000113801879	0,00338513518	0,000128551624
A751	BELLINZAGO LOMBARDO	Lombardia	Milano	0,000088772813	0,000060092579	0,000075734130	0,000044019911	0,000000000000	0,000054039191	0,000056511911	0,00004571564	0,000058568042
A804	BERNATE TICINO	Lombardia	Milano	0,000058757835	0,000033657231	0,000092556376	0,000041594696	0,000000000000	0,000053322795	0,000042039616	0,00000914313	0,000050079381
A820	BESATE	Lombardia	Milano	0,000040304263	0,000019480869	0,000058148475	0,000034736303	0,000000000000	0,000030525447	0,000031294604	0,00000000000	0,000034435010
A872	BINASCO	Lombardia	Milano	0,000142593078	0,000093977757	0,000195175386	0,000091838685	0,000000000000	0,000108826546	0,000123348776	0,00112530455	0,000120748585
A920	BOFFALORA SOPRA TICINO	Lombardia	Milano	0,000078852013	0,000063599064	0,000090948037	0,000068585390	0,000000000000	0,000069088022	0,000061810690	0,00189226546	0,000075201430
A940	BOLLATE	Lombardia	Milano	0,000615077407	0,000554687348	0,000890784860	0,000517419650	0,000360787913	0,000568589233	0,000743174359	0,01144325629	0,000648363037
B162	BRESSO	Lombardia	Milano	0,000468985992	0,000462591291	0,000509224294	0,000320758070	0,000000000000	0,000363703931	0,000551170269	0,00816666957	0,000433593789
B235	BUBBIANO	Lombardia	Milano	0,000043117163	0,000025461560	0,000049746648	0,000025163652	0,000000000000	0,000032277217	0,000031126379	0,00043042710	0,000033835979
B240	BUCCINASCO	Lombardia	Milano	0,000446034870	0,000385298659	0,000610323795	0,000401594911	0,000175384362	0,000403378199	0,000498573804	0,01108790098	0,000472507815
B286	BUSCATE	Lombardia	Milano	0,000086038136	0,000049514567	0,000109735265	0,000066105055	0,000000000000	0,000071232827	0,000071539553	0,00000000000	0,000071600878
B292	BUSSERO	Lombardia	Milano	0,000144706899	0,000097815692	0,000170436091	0,000098234734	0,000051457856	0,000126877935	0,000131574160	0,00296434375	0,000132262655
B301	BUSTO GAROLFO	Lombardia	Milano	0,000236720926	0,000152272686	0,000284433816	0,000175004869	0,000000000000	0,000212567193	0,000249955870	0,00014650497	0,000204249580
B448	CALVIGNASCO	Lombardia	Milano	0,000024048263	0,000015261953	0,000034090570	0,000017277733	0,000000000000	0,000020276970	0,000014757638	0,00000000000	0,000019592884
B461	CAMBIAGO	Lombardia	Milano	0,000115155696	0,000081847329	0,000181565845	0,000084112147	0,000000000000	0,000110969212	0,000094814969	0,00140734679	0,000108100951
B593	CANEGRATE	Lombardia	Milano	0,000214593115	0,000169437406	0,000231355785	0,000204887014	0,000047527438	0,000178506064	0,000229839432	0,00189222926	0,000202407962
B820	CARPIANO	Lombardia	Milano	0,000073059348	0,000056918485	0,000109174358	0,000043132658	0,000000000000	0,000070020450	0,000048523845	0,00085073406	0,000063728705
B850	CARUGATE	Lombardia	Milano	0,000268188188	0,000220553429	0,000322353718	0,000199573245	0,000000000000	0,000221249645	0,000265219397	0,00291506904	0,000240963561
B938	CASARILE	Lombardia	Milano	0,000072146952	0,000049634180	0,000125326318	0,000050193243	0,000000000000	0,000063646244	0,000050434562	0,00000000000	0,000062948967
B989	CASOREZZO	Lombardia	Milano	0,000094118994	0,000060801372	0,000121251100	0,000078630909	0,000000000000	0,000085689894	0,000080697555	0,00186875769	0,000089427208
C003	CASSANO D'ADDA	Lombardia	Milano	0,000334358128	0,000254983615	0,000448907676	0,000233578155	0,000145257713	0,000308157452	0,000365177642	0,00378638169	0,000315634373
C014	CASSINA DE' PECCHI	Lombardia	Milano	0,000243383212	0,000182674392	0,000302006751	0,000202794750	0,000088277853	0,000183050061	0,000251370927	0,00502450284	0,000235422899
C033	CASSINETTA DI LUGAGNANO	Lombardia	Milano	0,000036147848	0,000018215637	0,000050433407	0,000025454473	0,000000000000	0,000030078342	0,000025731659	0,00001693976	0,000029386068
C052	CASTANO PRIMO	Lombardia	Milano	0,000198119235	0,000144122368	0,000183457470	0,000135276841	0,000000000000	0,000181331123	0,000200325508	0,00304208714	0,000172959752
C523	CERNUSCO SUL NAVIGLIO	Lombardia	Milano	0,000581328128	0,000520861769	0,000803318660	0,000546374381	0,000290748643	0,000635519992	0,000659785056	0,01356186778	0,000638584041
C536	CERRO AL LAMBRO	Lombardia	Milano	0,000087543735	0,000063355358	0,000108936399	0,000070735315	0,000000000000	0,000074408131	0,000067012710	0,00000000000	0,000073727371
C537	CERRO MAGGIORE	Lombardia	Milano	0,000257000459	0,000229294921	0,000348408612	0,000208950906	0,000000000000	0,000233255668	0,000285291991	0,00230218038	0,000249112306
C555	CESANO BOSCONE	Lombardia	Milano	0,000402291803	0,000388107698	0,000477355986	0,000292772670	0,000172325394	0,000318412086	0,000512596105	0,01096134670	0,000408602199

Codice catastale	Denominazione	Regione	Provincia	AMMINISTRAZIONE	POLIZIA LOCALE	ISTRUZIONE PUBBLICA	RIFIUTI	TPL	TERRITORIO E VIABILITÀ	SOCIALE	ASILI NIDO	COMPLESSIVO
C569	CESATE	Lombardia	Milano	0,000225103516	0,000163122895	0,000277979133	0,000182718687	0,000072849300	0,000191208601	0,000250591538	0,000323748684	0,000216508607
C707	CINISELLO BALSAMO	Lombardia	Milano	0,001342446500	0,001468846052	0,001374582838	0,000986166057	0,000644685145	0,001047031509	0,001645270157	0,002009676341	0,001273552256
C733	CISLIANO	Lombardia	Milano	0,000084190674	0,000059064402	0,000117847897	0,000060857447	0,000000000000	0,000075397894	0,000065123039	0,000149752575	0,000077347858
C895	COLOGNO MONZESE	Lombardia	Milano	0,000807650925	0,000843795282	0,000948671479	0,000673549002	0,000418273543	0,000620672226	0,000974650510	0,001067592032	0,000791686324
C908	COLTURANO	Lombardia	Milano	0,000038148981	0,000020820750	0,000061623471	0,000027659457	0,000000000000	0,000033251666	0,000026477338	0,000002564449	0,000032590692
C986	CORBETTA	Lombardia	Milano	0,000310104869	0,000238030609	0,000461016604	0,000228058506	0,000077886399	0,000263439926	0,000314212822	0,000511456230	0,000299966152
D013	CORMANO	Lombardia	Milano	0,000345897420	0,000326046403	0,000398947621	0,000322165959	0,000000000000	0,000284666126	0,000385531795	0,000962719248	0,000357334926
D018	CORNAREDO	Lombardia	Milano	0,000345858350	0,000280422124	0,000480997201	0,000302765761	0,000140245171	0,000328650762	0,000398746832	0,000653924869	0,000359690939
D045	CORSICO	Lombardia	Milano	0,000622826898	0,000683132637	0,000749590426	0,000421963187	0,000342754737	0,000450066381	0,000758613110	0,000881036765	0,000590725292
D198	CUGGIONO	Lombardia	Milano	0,000147033320	0,000093540324	0,000187137932	0,000110797156	0,000000000000	0,000128159558	0,000131231566	0,000199693488	0,000132513615
D229	CUSAGO	Lombardia	Milano	0,000078474423	0,000054148432	0,000102515028	0,000059024756	0,000028919797	0,000088067836	0,000047790318	0,000169323916	0,000074332459
D231	CUSANO MILANINO	Lombardia	Milano	0,000347937664	0,000300603992	0,000256691388	0,000287915130	0,000186897573	0,000295554690	0,000386789261	0,000501608090	0,000316966047
D244	DAIRAGO	Lombardia	Milano	0,000102055189	0,000064209550	0,000132800157	0,000079971560	0,000000000000	0,000092088606	0,000086338683	0,000146450028	0,000093170278
D367	DRESANO	Lombardia	Milano	0,000056320123	0,000039466499	0,000100157088	0,000055621094	0,000000000000	0,000043521397	0,000042917736	0,000000914313	0,000053312050
D845	GAGGIANO	Lombardia	Milano	0,000154929242	0,000076320768	0,000290969789	0,000119607676	0,000068998454	0,000145645242	0,000146247892	0,000503751763	0,000169728548
D912	GARBAGNATE MILANESE	Lombardia	Milano	0,000475241561	0,000393889568	0,000552505490	0,000412488339	0,000000000000	0,000407082480	0,000542395391	0,001075274951	0,000473945955
D995	GESSATE	Lombardia	Milano	0,000148038824	0,000102063304	0,000205072105	0,000109757345	0,000000000000	0,000123548989	0,000130454568	0,000256949692	0,000137003518
E094	GORGONZOLA	Lombardia	Milano	0,000342149107	0,000265148261	0,000449304752	0,000261948998	0,000203912414	0,000288209595	0,000392664522	0,000748824464	0,000342781280
E170	GREZZAGO	Lombardia	Milano	0,000051037029	0,000036971202	0,000046278155	0,000033670771	0,000000000000	0,000044141889	0,000033699911	0,000004571564	0,000038330638
E258	GUDO VISCONTI	Lombardia	Milano	0,000032254421	0,000012999385	0,000043838264	0,000027822932	0,000000000000	0,000027734578	0,000019553042	0,000000000000	0,000026714493
E313	INVERUNO	Lombardia	Milano	0,000161233378	0,000125507592	0,000151124752	0,000128618870	0,000000000000	0,000137527990	0,000149603182	0,000011209464	0,000133511823
E317	INZAGO	Lombardia	Milano	0,000193204816	0,000127142508	0,000166033752	0,000154868934	0,000062337933	0,000159504700	0,000194083753	0,000407274650	0,000175552223
E395	LACCHIARELLA	Lombardia	Milano	0,000163873245	0,000107308538	0,000196297735	0,000105665227	0,000000000000	0,000129712890	0,000148874678	0,000251677464	0,000141533988
E415	LAINATE	Lombardia	Milano	0,000477620482	0,000345754918	0,000578397456	0,000419351103	0,000000000000	0,000448466939	0,000485877621	0,000496023141	0,000450838854
E514	LEGNANO	Lombardia	Milano	0,001101525538	0,001125643768	0,001058093913	0,000890055044	0,000549502025	0,001079856321	0,001281918669	0,001156865573	0,001051964862
E610	LISCATE	Lombardia	Milano	0,000073343292	0,000055561883	0,000085741669	0,000052900891	0,000000000000	0,000074600242	0,000054931122	0,000153818229	0,000067282427
E639	LOCATE DI TRIULZI	Lombardia	Milano	0,000157175144	0,000116355357	0,000207539776	0,000106775449	0,000045137886	0,000126464860	0,000162250918	0,000419921168	0,000154122430
E801	MAGENTA	Lombardia	Milano	0,000436469979	0,000400505061	0,000508275144	0,000367672369	0,000253144676	0,000385845942	0,000458732370	0,000792098530	0,000431234696
E819	MAGNAGO	Lombardia	Milano	0,000155879996	0,000104619807	0,000207346036	0,000115800732	0,000047409592	0,000146138793	0,000143600232	0,000122542707	0,000141508678
E921	MARCALLO CON CASONE	Lombardia	Milano	0,000108050184	0,000070828311	0,000144605651	0,000077665032	0,000000000000	0,000091600639	0,000092134591	0,000169507462	0,000097495032
F003	MASATE	Lombardia	Milano	0,000061080772	0,000038908176	0,000083020102	0,000046496978	0,000000000000	0,000047071393	0,000047308657	0,000000000000	0,000050708941
F084	MEDIGLIA	Lombardia	Milano	0,000197733725	0,000161318303	0,000324562606	0,000137836194	0,000000000000	0,000167069972	0,000200159589	0,000306962148	0,000191702735
F100	MELEGNANO	Lombardia	Milano	0,000318756366	0,000339388803	0,000288087914	0,000260252451	0,000000000000	0,000249173283	0,000354542697	0,000543887957	0,000296333474
F119	MELZO	Lombardia	Milano	0,000326567545	0,000245643913	0,000349183375	0,000281623106	0,000162979248	0,000306405451	0,000381583808	0,000433821171	0,000316934018
F155	MESERO	Lombardia	Milano	0,000075754600	0,000050742482	0,000073768599	0,000057034742	0,000000000000	0,000059864113	0,000056439343	0,000001828625	0,000058973764
F205	MILANO	Lombardia	Milano	0,027813552448	0,066044338546	0,046796093693	0,023511466053	0,110630734172	0,027364937351	0,050785187015	0,058008850896	0,038743151177
D033	MORIMONDO	Lombardia	Milano	0,000030175389	0,000023315614	0,000019213885	0,000018631907	0,000000000000	0,000038066799	0,000018906113	0,000042705785	0,000024451073
F783	MOTTA VISCONTI	Lombardia	Milano	0,000135961574	0,000085082627	0,000144246931	0,000088527893	0,000000000000	0,000106595781	0,000124432409	0,000182142550	0,000113800126
F874	NERVIANO	Lombardia	Milano	0,000308859241	0,000257046434	0,000359759703	0,000212301372	0,000000000000	0,000256362297	0,000328138939	0,000569170288	0,000284499678
F939	NOSATE	Lombardia	Milano	0,000018408911	0,000007376400	0,000010374420	0,000011127325	0,000000000000	0,000013909574	0,000009909916	0,000002409445	0,000011758570
F955	NOVATE MILANESE	Lombardia	Milano	0,000374228951	0,000306412298	0,000379120895	0,000305580340	0,000165831457	0,000310323992	0,000404491088	0,000991644750	0,000366961003
F968	NOVIGLIO	Lombardia	Milano	0,000074900480	0,000037385699	0,000133175275	0,000043252301	0,000000000000	0,000068132931	0,000056533072	0,000151591976	0,000069496158
G078	OPERA	Lombardia	Milano	0,000247113307	0,000180129422	0,000240666204	0,000180142876	0,000115152450	0,000198976125	0,000267210056	0,000406371647	0,000223468385
G181	OSSONA	Lombardia	Milano	0,000080718124	0,000060925371	0,000093396495	0,000052805406	0,000000000000	0,000069089123	0,000057128853	0,000178539170	0,000070682959
G206	OZZERO	Lombardia	Milano	0,000031345900	0,000019349668	0,000037322453	0,000018200494	0,000000000000	0,000027353786	0,000024154375	0,000003387951	0,000024409156
G220	PADERNO DUGNANO	Lombardia	Milano	0,000802724518	0,000818182672	0,000891176848	0,000750555556	0,000386697779	0,000805769696	0,000943753188	0,001300021372	0,000829883719
G316	PANTIGLIATE	Lombardia	Milano	0,000108757802	0,000072397615	0,000115082853	0,000079504972	0,000000000000	0,000083841379	0,000091483421	0,000182885961	0,000093655965
G324	PARABIAGO	Lombardia	Milano	0,000470585507	0,000388128333	0,000523872104	0,000415138869	0,000155496134	0,000442454416	0,000526219310	0,000511485730	0,000458119488
G385	PAULLO	Lombardia	Milano	0,000194249072	0,000137132793	0,000272855699	0,000117822916	0,000000000000	0,000135209987	0,000204562081	0,000203888992	0,000169527710
C013	PERO	Lombardia	Milano	0,000228894742	0,000207742858	0,000145561017	0,000206866154	0,000084473463	0,000183837586	0,000196810777	0,000453062990	0,000204846748
G488	PESCHIERA BORROMEO	Lombardia	Milano	0,000437048121	0,000358968817	0,000589020707	0,000306755318	0,000175434301	0,000370702578	0,000407026708	0,000896429416	0,000416626367
G502	PESSANO CON BORNAGO	Lombardia	Milano	0,000160464457	0,000117424664	0,000211352313	0,000112609147	0,000000000000	0,000143114051	0,000144325515	0,000087420460	0,000139908895
G634	PIEVE EMANUELE	Lombardia	Milano	0,000258474260	0,000221343955	0,000292577194	0,000198635853	0,000095930764	0,000241654567	0,000256885189	0,000247251129	0,000237614661
G686	PIOLTELLO	Lombardia	Milano	0,000585525391	0,000499109232	0,000548456486	0,000507179590	0,000317653363	0,000498586023	0,000702521339	0,000718473075	0,000556529753
G772	POGLIANO MILANESE	Lombardia	Milano	0,000151990423	0,000127173528	0,000164427581	0,000108637767	0,000000000000	0,000129559596	0,000133440532	0,000203306685	0,000132916126
G955	POZZO D'ADDA	Lombardia	Milano	0,000098785249	0,000061399634	0,000100484322	0,000075386320	0,000000000000	0,000087560662	0,000066614920	0,000000970536	0,000077669400
G965	POZZUOLO MARTESANA	Lombardia	Milano	0,000146517290	0,000096110626	0,000159515467	0,000093920768	0,000000000000	0,000141919252	0,000132751290	0,000017323717	0,000119433833
H026	PREGNANA MILANESE	Lombardia	Milano	0,000125424091	0,000097695298	0,000181643969	0,000095875719	0,000000000000	0,000111760193	0,000112286200	0,000185952734	0,000118769372
H240	RESCALDINA	Lombardia	Milano	0,000248201400	0,000168120612	0,000324193400	0,000181956948	0,000062572784	0,000217031718	0,000261199355	0,000222891334	0,000227115499

Codice catastale	Denominazione	Regione	Provincia	AMMINISTRAZIONE	POLIZIA LOCALE	ISTRUZIONE PUBBLICA	RIFIUTI	TPL	TERRITORIO E VIABILITÀ	SOCIALE	ASILI NIDO	COMPLESSIVO
H264	RHO	Lombardia	Milano	0,000901907981	0,000877937426	0,000995971283	0,001295885514	0,001567700972	0,000841882489	0,001071702653	0,001056544729	0,001053177768
H371	ROBECCHETTO CON INDUNO	Lombardia	Milano	0,000090704848	0,000054220718	0,000128016168	0,000063209639	0,000000000000	0,000077385011	0,000064692568	0,000097970153	0,000078404078
H373	ROBECCO SUL NAVIGLIO	Lombardia	Milano	0,000122144100	0,000071922506	0,000134297343	0,000073298813	0,000000000000	0,000101666163	0,000102565564	0,000012228506	0,000094440524
H470	RODANO	Lombardia	Milano	0,000084375557	0,000042661295	0,000129804222	0,000076046086	0,000027614597	0,000079193060	0,000063645901	0,000003657251	0,000076933539
H560	ROSATE	Lombardia	Milano	0,000100809391	0,000066427310	0,000123426573	0,000073415730	0,000000000000	0,000097956055	0,000088372966	0,000179357813	0,000092578532
H623	ROZZANO	Lombardia	Milano	0,000770411087	0,000722932622	0,000981368974	0,000639697397	0,001195605217	0,000544907835	0,000909982218	0,000781039153	0,000764271299
H803	SAN COLOMBANO AL LAMBRO	Lombardia	Milano	0,000142332068	0,000080170519	0,000144819656	0,000112015268	0,000000000000	0,000106719981	0,000126510132	0,000285191106	0,000125149760
H827	SAN DONATO MILANESE	Lombardia	Milano	0,000627180461	0,000590917467	0,000740028086	0,000466117084	0,000323821293	0,000522299100	0,000665550220	0,000807710966	0,000588454765
H884	SAN GIORGIO SU LEGNANO	Lombardia	Milano	0,000117987633	0,000085627975	0,000138884201	0,000088029549	0,000000000000	0,000097921091	0,000109954382	0,000003057126	0,000099007894
H930	SAN GIULIANO MILANESE	Lombardia	Milano	0,000633394263	0,000573599125	0,000757558488	0,000498730989	0,000262348839	0,000521612000	0,000748390629	0,000860382639	0,000610654593
I409	SAN VITTORE OLONA	Lombardia	Milano	0,000149072320	0,000111360820	0,000173295574	0,000127874431	0,000000000000	0,000129234677	0,000138717551	0,000297287107	0,000141696658
I415	SAN ZENONE AL LAMBRO	Lombardia	Milano	0,000083769712	0,000060624372	0,000099608243	0,000058986094	0,000000000000	0,000068786821	0,000059477481	0,000003657251	0,000066923091
I361	SANTO STEFANO TICINO	Lombardia	Milano	0,000084446061	0,000057147921	0,000110360251	0,000074521729	0,000000000000	0,000079460847	0,000065612593	0,000006114253	0,000074552607
I566	SEDRIANO	Lombardia	Milano	0,000202511892	0,000144557438	0,000304661982	0,000141579021	0,000000000000	0,000159832303	0,000204210280	0,000417980795	0,000193810780
I577	SEGRATE	Lombardia	Milano	0,000682820849	0,000611538176	0,000785348727	0,000744770976	0,000275417678	0,000603418378	0,000697925397	0,001497057782	0,000718788872
I602	SENAGO	Lombardia	Milano	0,000371014756	0,000301060547	0,000503349676	0,000320375244	0,000000000000	0,000315112699	0,000409569015	0,000455201616	0,000361093794
I690	SESTO SAN GIOVANNI	Lombardia	Milano	0,001461153967	0,001554696889	0,001707462071	0,001035393635	0,000827549726	0,001179066561	0,001846647380	0,002847464733	0,001445169999
I696	SETTALA	Lombardia	Milano	0,000127020865	0,000094278462	0,000212769370	0,000103589727	0,000000000000	0,000114730313	0,000113100811	0,000130006281	0,000123015684
I700	SETTIMO MILANESE	Lombardia	Milano	0,000346455969	0,000277339890	0,000503550936	0,000316048872	0,000126124776	0,000311310391	0,000336455022	0,000844673029	0,000362191539
I786	SOLARO	Lombardia	Milano	0,000237650298	0,000193817227	0,000303822114	0,000191763984	0,000000000000	0,000200107770	0,000243724819	0,000319545008	0,000223790989
L408	TREZZANO ROSA	Lombardia	Milano	0,000083423214	0,000058115402	0,000116492494	0,000059697864	0,000000000000	0,000079463290	0,000067621380	0,000008152337	0,000071873370
L409	TREZZANO SUL NAVIGLIO	Lombardia	Milano	0,000369216252	0,000314500074	0,000477070382	0,000378030707	0,000126805865	0,000341303481	0,000403040832	0,000437672744	0,000378357811
L411	TREZZO SULL'ADDA	Lombardia	Milano	0,000231182293	0,000188463430	0,000225519631	0,000195781809	0,000000000000	0,000230295569	0,000211944451	0,000095698618	0,000203406537
L415	TRIBIANO	Lombardia	Milano	0,000063208376	0,000044078003	0,000067554204	0,000042208346	0,000000000000	0,000055833347	0,000039192550	0,000074929870	0,000051433566
L454	TRUCCAZZANO	Lombardia	Milano	0,000108222477	0,000082504037	0,000152043071	0,000071894627	0,000000000000	0,000093956695	0,000084640496	0,000000000000	0,000090369396
L471	TURBIGO	Lombardia	Milano	0,000131875757	0,000097317314	0,000146645551	0,000109796468	0,000000000000	0,000112767762	0,000124240801	0,000170194058	0,000119819071
L664	VANZAGHELLO	Lombardia	Milano	0,000094853635	0,000058804605	0,000122789490	0,000077677736	0,000000000000	0,000076604940	0,000081178731	0,000141282519	0,000086403850
L665	VANZAGO	Lombardia	Milano	0,000148283681	0,000102687542	0,000244686065	0,000109199376	0,000000000000	0,000121143484	0,000138895864	0,000013247548	0,000133306488
L667	VAPRIO D'ADDA	Lombardia	Milano	0,000152079291	0,000103628796	0,000180549559	0,000102935511	0,000000000000	0,000130976270	0,000127753351	0,000315471420	0,000135926792
L768	VERMEZZO	Lombardia	Milano	0,000066243026	0,000032808337	0,000101126132	0,000056595717	0,000000000000	0,000062606724	0,000054351800	0,000000000000	0,000059366549
L773	VERNATE	Lombardia	Milano	0,000061930624	0,000036139894	0,000088888302	0,000041512065	0,000000000000	0,000056823330	0,000040785743	0,000090553524	0,000054280530
L883	VIGNATE	Lombardia	Milano	0,000158180600	0,000114067508	0,000188493605	0,000113856498	0,000000000000	0,000131686278	0,000143431680	0,000430391516	0,000148557549
L928	VILLA CORTESE	Lombardia	Milano	0,000110856898	0,000073055366	0,000108873845	0,000080263151	0,000000000000	0,000097237206	0,000107446033	0,000074980083	0,000093189018
M053	VIMODRONE	Lombardia	Milano	0,000293374436	0,000263399077	0,000347255803	0,000239822801	0,000000000000	0,000259411566	0,000322751660	0,000924238046	0,000300976174
M091	VITTUONE	Lombardia	Milano	0,000165065216	0,000110017806	0,000202829566	0,000116413585	0,000000000000	0,000127477115	0,000141682302	0,000250670202	0,000144191156
M102	VIZZOLO PREDABISSI	Lombardia	Milano	0,000072669163	0,000046286640	0,000083613086	0,000064904608	0,000000000000	0,000059630177	0,000058883769	0,000002530652	0,000061652530
M160	ZELO SURRIGONE	Lombardia	Milano	0,000034758897	0,000016505456	0,000038622973	0,000025526474	0,000000000000	0,000026373384	0,000021416545	0,000031328667	0,000027519210
M176	ZIBIDO SAN GIACOMO	Lombardia	Milano	0,000116256305	0,000097172673	0,000199927535	0,000086980764	0,000000000000	0,000116166276	0,000094222576	0,000098437696	0,000111484269
A087	AGRATE BRIANZA	Lombardia	Monza e della Brianza	0,000290815582	0,000266623269	0,000365903138	0,000205266145	0,000000000000	0,000274121288	0,000280058186	0,000254721972	0,000263740076
A096	AICURZIO	Lombardia	Monza e della Brianza	0,000041268429	0,000025852387	0,000042456163	0,000026972624	0,000000000000	0,000034082517	0,000028137396	0,000004274081	0,000031248413
A159	ALBIATE	Lombardia	Monza e della Brianza	0,000109008637	0,000074520480	0,000128782854	0,000067834178	0,000000000000	0,000090755223	0,000085655194	0,000011310309	0,000086006587
A376	ARCORE	Lombardia	Monza e della Brianza	0,000319211899	0,000268799561	0,000371504292	0,000274918633	0,000101339261	0,000297650994	0,000339841859	0,000046788363	0,000294010773
A668	BARLASSINA	Lombardia	Monza e della Brianza	0,000123899962	0,000087763813	0,000144044369	0,000125263928	0,000000000000	0,000107844721	0,000111521925	0,000006068665	0,000112067338
A759	BELLUSCO	Lombardia	Monza e della Brianza	0,000131233956	0,000088485100	0,000183895166	0,000089224827	0,000000000000	0,000120616380	0,000115650818	0,000323586446	0,000124924309
A802	BERNAREGGIO	Lombardia	Monza e della Brianza	0,000184662358	0,000147133861	0,000182254714	0,000123239544	0,000000000000	0,000159268503	0,000176636439	0,000250163514	0,000158827665
A818	BESANA IN BRIANZA	Lombardia	Monza e della Brianza	0,000273111236	0,000208792274	0,000348955436	0,000196405651	0,000160929587	0,000255870688	0,000287030872	0,000164738644	0,000251377448
A849	BIASSONO	Lombardia	Monza e della Brianza	0,000213664692	0,000167111118	0,000197560876	0,000194418169	0,000111166864	0,000189178156	0,000210097141	0,000000000000	0,000187965608
B105	BOVISIO-MASCIAGO	Lombardia	Monza e della Brianza	0,000285111250	0,000228203300	0,000344581915	0,000243989704	0,000000000000	0,000263538741	0,000303075640	0,000389031467	0,000273921356
B187	BRIOSCO	Lombardia	Monza e della Brianza	0,000111067021	0,000073146712	0,000105872060	0,000070281747	0,000000000000	0,000091399642	0,000089948584	0,000000000000	0,000084108575
B212	BRUGHERIO	Lombardia	Monza e della Brianza	0,000592490122	0,000546118109	0,000665804544	0,000457308369	0,000147114997	0,000498674212	0,000680751045	0,000743953715	0,000557248822
B272	BURAGO DI MOLGORA	Lombardia	Monza e della Brianza	0,000083417362	0,000040032525	0,000110334287	0,000060020501	0,000029549054	0,000071583490	0,000068967137	0,000003657251	0,000069695027
B289	BUSNAGO	Lombardia	Monza e della Brianza	0,000120946630	0,000093534305	0,000162584151	0,000087749448	0,000000000000	0,000101855609	0,000089315578	0,000001019042	0,000100846790
B501	CAMPARADA	Lombardia	Monza e della Brianza	0,000038290436	0,000021024941	0,000042785062	0,000026113779	0,000000000000	0,000030888174	0,000026349508	0,000001628254	0,000029353099
B671	CAPONAGO	Lombardia	Monza e della Brianza	0,000100723716	0,000057166442	0,000116753003	0,000057728928	0,000000000000	0,000082387479	0,000073173268	0,000008152337	0,000075997850
B729	CARATE BRIANZA	Lombardia	Monza e della Brianza	0,000323967893	0,000265377992	0,000461557771	0,000234831249	0,000000000000	0,000300207104	0,000346868025	0,000176502597	0,000300173716
B798	CARNATE	Lombardia	Monza e della Brianza	0,000129146680	0,000076400227	0,000135622463	0,000080707216	0,000000000000	0,000105895729	0,000115764940	0,000121588618	0,000104987165
C395	CAVENAGO DI BRIANZA	Lombardia	Monza e della Brianza	0,000126762377	0,000080295505	0,000115012668	0,000079067625	0,000000000000	0,000107522502	0,000091699332	0,000139631670	0,000099231854
C512	CERIANO LAGHETTO	Lombardia	Monza e della Brianza	0,000114019254	0,000071516901	0,000112671509	0,000082108329	0,000000000000	0,000094211860	0,000095911826	0,000271747591	0,000100576451
C566	CESANO MADERNO	Lombardia	Monza e della Brianza	0,000645837122	0,000544191464	0,000590694524	0,000547034568	0,000000000000	0,000606584262	0,000760143144	0,000349972393	0,000585792067

Codice catastale	Denominazione	Regione	Provincia	AMMINISTRAZIONE	POLIZIA LOCALE	ISTRUZIONE PUBBLICA	RIFIUTI	TPL	TERRITORIO E VIABILITÀ	SOCIALE	ASILI NIDO	COMPLESSIVO
C820	COGLIATE	Lombardia	Monza e della Brianza	0,000145219321	0,000099134815	0,000148467779	0,000115007303	0,000000000000	0,000129247934	0,000127989490	0,000142239133	0,000125825037
C952	CONCOREZZO	Lombardia	Monza e della Brianza	0,000277200312	0,000197790110	0,000370868505	0,000204197048	0,000000000000	0,000250742174	0,000292049137	0,000028174032	0,000245993166
D019	CORNATE D'ADDA	Lombardia	Monza e della Brianza	0,000197817381	0,000142103486	0,000203964060	0,000113874875	0,000000000000	0,000177732351	0,000176179516	0,000138994017	0,000159667801
D038	CORREZZANA	Lombardia	Monza e della Brianza	0,000051887510	0,000029770110	0,000076096825	0,000034138782	0,000000000000	0,000044042921	0,000037690976	0,000000000000	0,000042455170
D286	DESIO	Lombardia	Monza e della Brianza	0,000710597388	0,000647471168	0,000904998566	0,000639989603	0,000000000000	0,000744394515	0,000849793912	0,000805597701	0,000720792566
E063	GIUSSANO	Lombardia	Monza e della Brianza	0,000435232335	0,000407415447	0,000471351387	0,000376111992	0,000185744411	0,000437792119	0,000492890511	0,000281887519	0,000417957357
E504	LAZZATE	Lombardia	Monza e della Brianza	0,000129458133	0,000084253524	0,000141552846	0,000097832848	0,000000000000	0,000109808387	0,000111431799	0,000015979893	0,000106380383
E530	LENTATE SUL SEVESO	Lombardia	Monza e della Brianza	0,000288226395	0,000230058807	0,000318264781	0,000209750975	0,000000000000	0,000234000947	0,000286393298	0,000268581146	0,000251408351
E550	LESMO	Lombardia	Monza e della Brianza	0,000152048261	0,000102841646	0,000210965883	0,000109883287	0,000000000000	0,000142138973	0,000124638896	0,000000000000	0,000130102118
E591	LIMBIATE	Lombardia	Monza e della Brianza	0,000580753806	0,000507153580	0,000775525869	0,000472198643	0,000000000000	0,000503094982	0,000717652274	0,001626147150	0,000607243291
E617	LISSONE	Lombardia	Monza e della Brianza	0,000759438906	0,000778399620	0,000910722856	0,000680733417	0,000000000000	0,000750674290	0,000878221573	0,000648295374	0,000749146481
E786	MACHERIO	Lombardia	Monza e della Brianza	0,000134189633	0,000086817617	0,000156173239	0,000101804500	0,000000000000	0,000110888371	0,000117976493	0,000004076169	0,000111034392
F078	MEDA	Lombardia	Monza e della Brianza	0,000413552070	0,000296029571	0,000434942329	0,000303692819	0,000157200355	0,000384555366	0,000460564715	0,000025001523	0,000359930990
F165	MEZZAGO	Lombardia	Monza e della Brianza	0,000077927881	0,000051848658	0,000116673805	0,000050684096	0,000000000000	0,000062618082	0,000062580390	0,000012800378	0,000065288119
F247	MISINTO	Lombardia	Monza e della Brianza	0,000092334344	0,000055772568	0,000092767709	0,000072703533	0,000000000000	0,000088146699	0,000070193375	0,000014918775	0,000075410668
F704	MONZA	Lombardia	Monza e della Brianza	0,002338185132	0,002742589661	0,003309126526	0,001908053379	0,003464353566	0,002332558170	0,002979190659	0,004463806963	0,002595046867
F797	MUGGIO'	Lombardia	Monza e della Brianza	0,000393019170	0,000361612601	0,000433141107	0,000341760620	0,000144627488	0,000358263568	0,000457907123	0,000668339396	0,000391149878
F944	NOVA MILANESE	Lombardia	Monza e della Brianza	0,000479811954	0,000402824758	0,000534215152	0,000317147855	0,000131260353	0,000344661515	0,000452118020	0,000386423362	0,000404440136
G116	ORNAGO	Lombardia	Monza e della Brianza	0,000087486010	0,000049110353	0,000117098902	0,000054527450	0,000000000000	0,000076521677	0,000064087629	0,000059894410	0,000072035924
H233	RENATE	Lombardia	Monza e della Brianza	0,000072932618	0,000044333166	0,000095073077	0,000052843569	0,000000000000	0,000074697443	0,000064795698	0,000036077931	0,000064304326
H529	RONCELLO	Lombardia	Monza e della Brianza	0,000071188719	0,000044078003	0,000110007770	0,000045798659	0,000000000000	0,000058962806	0,000051363629	0,000000000000	0,000058712493
H537	RONCO BRIANTINO	Lombardia	Monza e della Brianza	0,000061206993	0,000038798362	0,000065544245	0,000038854469	0,000000000000	0,000055594380	0,000046927395	0,000000000000	0,000047584651
I625	SEREGNO	Lombardia	Monza e della Brianza	0,000782897687	0,000743332046	0,000924220754	0,000712801137	0,000382143064	0,000761151972	0,000932008970	0,000456675686	0,000773950303
I709	SEVESO	Lombardia	Monza e della Brianza	0,000385134381	0,000336035555	0,000484433344	0,000338909022	0,000000000000	0,000365926075	0,000441987305	0,000216671855	0,000370288084
I878	SOVICO	Lombardia	Monza e della Brianza	0,000143488712	0,000089607468	0,000185716860	0,000117474123	0,000000000000	0,000128024954	0,000133588999	0,000081933601	0,000128594797
I998	SULBIATE	Lombardia	Monza e della Brianza	0,000074933962	0,000043573217	0,000089837482	0,000044283880	0,000000000000	0,000065059610	0,000053213311	0,000005485876	0,000057665153
L434	TRIUGGIO	Lombardia	Monza e della Brianza	0,000151261963	0,000099283773	0,000166594821	0,000099702258	0,000000000000	0,000135808107	0,000136256769	0,000024457012	0,000122943686
L511	USMATE VELATE	Lombardia	Monza e della Brianza	0,000169149058	0,000139470533	0,000234423953	0,000129404149	0,000000000000	0,000175843681	0,000162869565	0,000016904419	0,000154678672
L677	VAREDO	Lombardia	Monza e della Brianza	0,000245264866	0,000202487653	0,000288100195	0,000212640474	0,000000000000	0,000203923737	0,000247914239	0,000357387386	0,000231683095
L704	VEDANO AL LAMBRO	Lombardia	Monza e della Brianza	0,000143258951	0,000108684598	0,000148132122	0,000115899438	0,000000000000	0,000114012214	0,000134834218	0,000204314655	0,000127634337
L709	VEDUGGIO CON COLZANO	Lombardia	Monza e della Brianza	0,000079880384	0,000046587940	0,000084558724	0,000051710714	0,000000000000	0,000071562573	0,000068009166	0,000007314502	0,000063035023
L744	VERANO BRIANZA	Lombardia	Monza e della Brianza	0,000161034432	0,000121712424	0,000190309043	0,000138976862	0,000000000000	0,000141602908	0,000146531331	0,000198027468	0,000148664752
M017	VILLASANTA	Lombardia	Monza e della Brianza	0,000252967712	0,000192127538	0,000277185307	0,000218198951	0,000000000000	0,000202537189	0,000265546858	0,000409306836	0,000236784493
M052	VIMERCATE	Lombardia	Monza e della Brianza	0,000515613928	0,000472493281	0,000546263827	0,000336201117	0,000292675047	0,000453367736	0,000547936934	0,000147282213	0,000446202227
A118	ALAGNA	Lombardia	Pavia	0,000020878932	0,000007968243	0,000016779074	0,000016666104	0,000008049760	0,000016611368	0,000010704688	0,000000000000	0,000015165210
A134	ALBAREDO ARNABOLDI	Lombardia	Pavia	0,000011037783	0,000001838088	0,000003485386	0,000004689791	0,000000000000	0,000007592006	0,000003007692	0,000000619168	0,000005467392
A171	ALBONESE	Lombardia	Pavia	0,000016437181	0,000005197388	0,000005303388	0,000011614344	0,000000000000	0,000010532001	0,000008404146	0,000000000000	0,000009890135
A175	ALBUZZANO	Lombardia	Pavia	0,000063068434	0,000041161990	0,000076043173	0,000035669580	0,000000000000	0,000049075301	0,000044665815	0,000001742791	0,000047595175
A387	ARENA PO	Lombardia	Pavia	0,000036814079	0,000013954783	0,000035045526	0,000026650470	0,000000000000	0,000032957333	0,000025723334	0,000000557425	0,000027818267
A538	BADIA PAVESE	Lombardia	Pavia	0,000013611555	0,000004282480	0,000006811604	0,000005949816	0,000000000000	0,000010412887	0,000005033380	0,000000000000	0,000007555381
A550	BAGNARIA	Lombardia	Pavia	0,000021664281	0,000006271136	0,000010626283	0,000009600913	0,000000000000	0,000019243041	0,000010748216	0,000000000000	0,000012733882
A634	BARBIANELLO	Lombardia	Pavia	0,000021794615	0,000008915201	0,000012634135	0,000013067999	0,000000000000	0,000018718990	0,000012440653	0,000000000000	0,000014244466
A690	BASCAPE'	Lombardia	Pavia	0,000035299857	0,000018481133	0,000037454882	0,000019681245	0,000000000000	0,000028978294	0,000026401643	0,000080515822	0,000029160981
A712	BASTIDA PANCARANA	Lombardia	Pavia	0,000024673804	0,000012881799	0,000027343985	0,000015158193	0,000000000000	0,000019868595	0,000016469323	0,000000000000	0,000018302009
A718	BATTUDA	Lombardia	Pavia	0,000017918192	0,000009092855	0,000005130861	0,000008362443	0,000000000000	0,000013028576	0,000008309876	0,000000000000	0,000009947242
A741	BELGIOIOSO	Lombardia	Pavia	0,000118768150	0,000065555641	0,000103409663	0,000083713824	0,000042397118	0,000089799698	0,000100751151	0,000000000000	0,000090723964
A792	BEREGUARDO	Lombardia	Pavia	0,000057854979	0,000035065959	0,000055512632	0,000035608063	0,000000000000	0,000043966769	0,000044385430	0,000000000000	0,000042560577
A989	BORGARELLO	Lombardia	Pavia	0,000048034189	0,000027772686	0,000047650220	0,000029548781	0,000000000000	0,000047615491	0,000033812599	0,000002554449	0,000036644250
B028	BORGO PRIOLO	Lombardia	Pavia	0,000037834225	0,000015053400	0,000027094157	0,000024640516	0,000017016159	0,000032547056	0,000021234248	0,000000000000	0,000026346636
B038	BORGO SAN SIRO	Lombardia	Pavia	0,000024822972	0,000009873975	0,000015286042	0,000017049415	0,000000000000	0,000022808473	0,000014652688	0,000000000000	0,000017136979
B030	BORGORATTO MORMOROLO	Lombardia	Pavia	0,000016475050	0,000003271987	0,000004389463	0,000006633157	0,000000000000	0,000012832285	0,000005932151	0,000000000000	0,000008363743
B051	BORNASCO	Lombardia	Pavia	0,000046603766	0,000023640451	0,000061064314	0,000026413986	0,000000000000	0,000041969041	0,000032870567	0,000000000000	0,000036070979
B082	BOSNASCO	Lombardia	Pavia	0,000018864009	0,000006375183	0,000009626138	0,000008569086	0,000000000000	0,000016103839	0,000008994923	0,000000000000	0,000011114642
B117	BRALLO DI PREGOLA	Lombardia	Pavia	0,000034105772	0,000008173255	0,000002935876	0,000011751127	0,000000000000	0,000031098732	0,000013014966	0,000000000000	0,000016812730
B142	BREME	Lombardia	Pavia	0,000023598540	0,000008853427	0,000009534637	0,000015702338	0,000007561329	0,000018813049	0,000012562878	0,000000000000	0,000015107586
B159	BRESSANA BOTTARONE	Lombardia	Pavia	0,000069033061	0,000036040745	0,000075225545	0,000054275769	0,000000000000	0,000058761968	0,000054073497	0,000000000000	0,000055550409
B201	BRONI	Lombardia	Pavia	0,000188270317	0,000132062670	0,000156276256	0,000146313697	0,000000000000	0,000139183561	0,000185169142	0,000201934383	0,000157335720
B447	CALVIGNANO	Lombardia	Pavia	0,000009237601	0,000001283547	0,000001122392	0,000002564127	0,000000000000	0,000006446264	0,000001682908	0,000000000000	0,000003853410
B567	CAMPOSPINOSO	Lombardia	Pavia	0,000025238807	0,000009863139	0,000013575454	0,000016030011	0,000000000000	0,000017760858	0,000015837210	0,000001397669	0,000016267920

Codice catastale	Denominazione	Regione	Provincia	AMMINISTRAZIONE	POLIZIA LOCALE	ISTRUZIONE PUBBLICA	RIFIUTI	TPL	TERRITORIO E VIABILITÀ	SOCIALE	ASILI NIDO	COMPLESSIVO
B587	CANDIA LOMELLINA	Lombardia	Pavia	0,000037803354	0,000020645071	0,000029244514	0,000030658325	0,000012219128	0,000032264031	0,000025859914	0,000000000000	0,000028982857
B599	CANEVINO	Lombardia	Pavia	0,000009145061	0,000001244510	0,000001331613	0,000002431337	0,000000000000	0,000007635125	0,000001891420	0,000000000000	0,000004017518
B613	CANNETO PAVESE	Lombardia	Pavia	0,000031821495	0,000014669943	0,000028265878	0,000019956913	0,000000000000	0,000027062005	0,000020571781	0,000000000000	0,000022740030
B741	CARBONARA AL TICINO	Lombardia	Pavia	0,000034459474	0,000020132516	0,000022993795	0,000021489370	0,000000000000	0,000027843074	0,000020682815	0,000000000000	0,000023453119
B929	CASANOVA LONATI	Lombardia	Pavia	0,000013945176	0,000003684401	0,000006091279	0,000006584172	0,000000000000	0,000009648321	0,000006016678	0,000000000000	0,000007675998
B945	CASATISMA	Lombardia	Pavia	0,000021502601	0,000008506356	0,000017707076	0,000018323345	0,000000000000	0,000017445976	0,000012784311	0,000000000000	0,000016027151
B954	CASEI GEROLA	Lombardia	Pavia	0,000055794106	0,000024647308	0,000035862809	0,000044526339	0,000000000000	0,000047057086	0,000041004499	0,000045740314	0,000042864618
B988	CASORATE PRIMO	Lombardia	Pavia	0,000146619896	0,000080251012	0,000157407550	0,000115078040	0,000000000000	0,000111267126	0,000139321755	0,000290056484	0,000131054544
C038	CASSOLNOVO	Lombardia	Pavia	0,000124235352	0,000085992447	0,000110797218	0,000095007923	0,000000000000	0,000101300403	0,000102957699	0,000159163455	0,000104048436
C050	CASTANA	Lombardia	Pavia	0,000020150664	0,000006801672	0,000010751245	0,000011072453	0,000000000000	0,000015772819	0,000011528403	0,000004735892	0,000012676953
C053	CASTEGGIO	Lombardia	Pavia	0,000140007451	0,000096710754	0,000071067196	0,000108625682	0,000000000000	0,000144791241	0,000124810692	0,000000000000	0,000108643212
C157	CASTELLETTO DI BRANDUZZO	Lombardia	Pavia	0,000026534292	0,000011951210	0,000011797200	0,000020887898	0,000000000000	0,000030868762	0,000014085873	0,000000000000	0,000019143033
C184	CASTELLO D'AGOGNA	Lombardia	Pavia	0,000026979026	0,000013111703	0,000019765079	0,000021030089	0,000000000000	0,000022616760	0,000016881935	0,000000000000	0,000019674995
C213	CASTELNOVETTO	Lombardia	Pavia	0,000018341852	0,000006320922	0,000011750307	0,000012255200	0,000003516392	0,000015664641	0,000009252375	0,000000000000	0,000012295665
C360	CAVA MANARA	Lombardia	Pavia	0,000119036502	0,000074341665	0,000118467765	0,000100325106	0,000046539754	0,000098046223	0,000108442386	0,000165430927	0,000106516400
C414	CECIMA	Lombardia	Pavia	0,000012588477	0,000002065260	0,000001596255	0,000004575002	0,000000000000	0,000012007282	0,000003987496	0,000000000000	0,000006226679
C484	CERANOVA	Lombardia	Pavia	0,000035517961	0,000019272017	0,000042061464	0,000021945708	0,000000000000	0,000029260596	0,000025712841	0,000000000000	0,000027377042
C508	CERETTO LOMELLINA	Lombardia	Pavia	0,000010518597	0,000001595862	0,000001708775	0,000004291136	0,000000000000	0,000006935527	0,000002716760	0,000000000000	0,000004854272
C509	CERGNAGO	Lombardia	Pavia	0,000021158602	0,000011332593	0,000005130339	0,000015195405	0,000000000000	0,000016701942	0,000010513168	0,000000000000	0,000013274850
C541	CERTOSA DI PAVIA	Lombardia	Pavia	0,000093841321	0,000060000420	0,000104024301	0,000056591681	0,000000000000	0,000077650788	0,000074166865	0,000005095211	0,000072193631
C551	CERVESINA	Lombardia	Pavia	0,000030565701	0,000016405547	0,000019569362	0,000019975167	0,000000000000	0,000023741721	0,000017152249	0,000000000000	0,000020525890
C637	CHIGNOLO PO	Lombardia	Pavia	0,000076244804	0,000040549305	0,000079136120	0,000053298234	0,000017117935	0,000062539269	0,000057129063	0,000026703728	0,000060116100
C684	CIGOGNOLA	Lombardia	Pavia	0,000033153075	0,000013138297	0,000019183264	0,000019132346	0,000000000000	0,000031944834	0,000020821851	0,000000000000	0,000022182111
C686	CILAVEGNA	Lombardia	Pavia	0,000099540022	0,000055190749	0,000084923313	0,000077121424	0,000000000000	0,000084291224	0,000085049283	0,000276292125	0,000088868971
C813	CODEVILLA	Lombardia	Pavia	0,000026185106	0,000009483436	0,000011164501	0,000019627084	0,000000000000	0,000025878498	0,000015376920	0,000000000000	0,000017999031
C958	CONFIENZA	Lombardia	Pavia	0,000038431550	0,000020007898	0,000031628711	0,000028496885	0,000000000000	0,000032431796	0,000023768596	0,000000000000	0,000028207288
C979	COPIANO	Lombardia	Pavia	0,000034103895	0,000013149920	0,000031500043	0,000023377090	0,000000000000	0,000025497148	0,000022987168	0,000037145162	0,000025995161
C982	CORANA	Lombardia	Pavia	0,000021551856	0,000009754946	0,000016234724	0,000016909133	0,000000000000	0,000015475409	0,000012242817	0,000000999197	0,000015269130
M338	CORNALE E BASTIDA	Lombardia	Pavia	0,000021352686	0,000008678591	0,000009866056	0,000019179088	0,000000000000	0,000015406479	0,000013623257	0,000000000000	0,000015014900
M372	CORTEOLONA E GENZONE	Lombardia	Pavia	0,000059131051	0,000030699842	0,000099784704	0,000032211070	0,000000000000	0,000043299679	0,000038068163	0,000000000000	0,000046608065
D081	CORVINO SAN QUIRICO	Lombardia	Pavia	0,000026707305	0,000010364270	0,000015461121	0,000014694008	0,000000000000	0,000021325113	0,000018449859	0,000000000000	0,000017305925
D109	COSTA DE' NOBILI	Lombardia	Pavia	0,000014013501	0,000002395792	0,000004869744	0,000004785452	0,000000000000	0,000009829662	0,000005576609	0,000000000000	0,000006949479
D127	COZZO	Lombardia	Pavia	0,000014576170	0,000003704664	0,000003019703	0,000007380589	0,000000000000	0,000012093947	0,000005479785	0,000000000000	0,000007852958
B824	CURA CARPIGNANO	Lombardia	Pavia	0,000080301862	0,000046713793	0,000078602015	0,000048025357	0,000001129646	0,000071856919	0,000057494255	0,000084905679	0,000063141761
D348	DORNO	Lombardia	Pavia	0,000094167189	0,000048388902	0,000082965557	0,000081595327	0,000000000000	0,000074594237	0,000064655444	0,000138558249	0,000078537134
D552	FERRERA ERBOGNONE	Lombardia	Pavia	0,000028451590	0,000014988650	0,000024231715	0,000014145620	0,000000000000	0,000028460422	0,000017047809	0,000005390575	0,000020006496
D594	FILIGHERA	Lombardia	Pavia	0,000021153953	0,000006941311	0,000016582526	0,000010709077	0,000000000000	0,000015739464	0,000011734237	0,000000000000	0,000013409938
D732	FORTUNAGO	Lombardia	Pavia	0,000017172866	0,000003708904	0,000004647290	0,000008388638	0,000000000000	0,000015621210	0,000006490307	0,000000000000	0,000009466685
D771	FRASCAROLO	Lombardia	Pavia	0,000030834604	0,000014456147	0,000027898877	0,000018183357	0,000000000000	0,000025064666	0,000019589623	0,000000000000	0,000021624497
D873	GALLIAVOLA	Lombardia	Pavia	0,000010539561	0,000001493046	0,000001687722	0,000003938652	0,000000000000	0,000007150248	0,000003071351	0,000000000000	0,000004838404
D892	GAMBARANA	Lombardia	Pavia	0,000012010591	0,000002033431	0,000001351754	0,000004028598	0,000000000000	0,000009051278	0,000003624048	0,000000000000	0,000005485324
D901	GAMBOLO'	Lombardia	Pavia	0,000176370375	0,000135271681	0,000146295785	0,000129370664	0,000000000000	0,000160622532	0,000173281519	0,000284654211	0,000154175577
D925	GARLASCO	Lombardia	Pavia	0,000186283735	0,000117525700	0,000144960576	0,000157929424	0,000062727999	0,000158960374	0,000187895932	0,000220868778	0,000163047089
D980	GERENZAGO	Lombardia	Pavia	0,000027297580	0,000011874449	0,000022441362	0,000014867878	0,000000000000	0,000022819539	0,000017742825	0,000050524607	0,000020638397
E062	GIUSSAGO	Lombardia	Pavia	0,000089008746	0,000057093571	0,000099235448	0,000066014667	0,000020976870	0,000073000357	0,000070759188	0,000189657961	0,000079674711
E072	GODIASCO SALICE TERME	Lombardia	Pavia	0,000081556202	0,000055067372	0,000064093319	0,000075861194	0,000000000000	0,000093375670	0,000057366219	0,000075498118	0,000071524524
E081	GOLFERENZO	Lombardia	Pavia	0,000010530955	0,000001529413	0,000001820487	0,000003511622	0,000000000000	0,000008310430	0,000002729321	0,000000000000	0,000004880701
E152	GRAVELLONA LOMELLINA	Lombardia	Pavia	0,000053420362	0,000027321825	0,000041655373	0,000042979611	0,000000000000	0,000042464481	0,000036306853	0,000000000000	0,000039806886
E195	GROPELLO CAIROLI	Lombardia	Pavia	0,000088931255	0,000060617847	0,000061503337	0,000052424740	0,000000000000	0,000074447592	0,000071226598	0,000181160137	0,000070746771
E310	INVERNO E MONTELEONE	Lombardia	Pavia	0,000032098480	0,000013692144	0,000028683414	0,000015538092	0,000000000000	0,000024649949	0,000019500308	0,000001043036	0,000021239934
E437	LANDRIANO	Lombardia	Pavia	0,000103832474	0,000069951780	0,000128998943	0,000058621925	0,000000000000	0,000083882790	0,000090278583	0,000284791126	0,000095549730
E439	LANGOSCO	Lombardia	Pavia	0,000015000197	0,000003234353	0,000003797625	0,000008179209	0,000000000000	0,000011934462	0,000005401469	0,000000000000	0,000008177318
E454	LARDIRAGO	Lombardia	Pavia	0,000026255015	0,000010597378	0,000034103063	0,000015312291	0,000000000000	0,000017221439	0,000019890239	0,000000000000	0,000019515161
E600	LINAROLO	Lombardia	Pavia	0,000052365383	0,000026161601	0,000045949639	0,000029117116	0,000009811133	0,000042353746	0,000036762355	0,000000000000	0,000036952131
E608	LIRIO	Lombardia	Pavia	0,000008657406	0,000000832319	0,000001576781	0,000002920169	0,000000000000	0,000004890851	0,000001787023	0,000000000000	0,000003657691
E662	LOMELLO	Lombardia	Pavia	0,000047597849	0,000023309039	0,000032217899	0,000037322695	0,000000000000	0,000037314070	0,000033479936	0,000005254323	0,000034794473
B387	LUNGAVILLA	Lombardia	Pavia	0,000047432341	0,000023043504	0,000037766122	0,000038489811	0,000000000000	0,000038649601	0,000038092461	0,000000000000	0,000036385393
E804	MAGHERNO	Lombardia	Pavia	0,000035065075	0,000016680571	0,000024102979	0,000018905451	0,000000000000	0,000026537529	0,000023321850	0,000000000000	0,000023223441
E934	MARCIGNAGO	Lombardia	Pavia	0,000045543433	0,000027473685	0,000048571952	0,000028546160	0,000000000000	0,000038819800	0,000035776207	0,000000854816	0,000035018104

Codice catastale	Denominazione	Regione	Provincia	AMMINISTRAZIONE	POLIZIA LOCALE	ISTRUZIONE PUBBLICA	RIFIUTI	TPL	TERRITORIO E VIABILITÀ	SOCIALE	ASILI NIDO	COMPLESSIVO
E999	MARZANO	Lombardia	Pavia	0,000033245199	0,000019483587	0,000056201657	0,000021247421	0,000000000000	0,000024050351	0,000022839687	0,000000000000	0,000027318022
F080	MEDE	Lombardia	Pavia	0,000130024432	0,000080802711	0,000114021128	0,000101441730	0,000035143392	0,000109323618	0,000116743450	0,000119018532	0,000109343981
F122	MENCONICO	Lombardia	Pavia	0,000019384433	0,000003492165	0,000002561969	0,000006828446	0,000000000000	0,000020092595	0,000007080849	0,000000000000	0,000009918001
F170	MEZZANA BIGLI	Lombardia	Pavia	0,000031144918	0,000012963434	0,000007404643	0,000020121056	0,000000000000	0,000023913127	0,000017641713	0,000000000000	0,000018906842
F171	MEZZANA RABATTONE	Lombardia	Pavia	0,000015017733	0,000003879152	0,000006323651	0,000010695040	0,000002886234	0,000010403520	0,000006894988	0,000000000000	0,000009278865
F175	MEZZANINO	Lombardia	Pavia	0,000033458141	0,000013601810	0,000025829819	0,000021547356	0,000000000000	0,000026298828	0,000020735953	0,000000000000	0,000022987833
F238	MIRADOLO TERME	Lombardia	Pavia	0,000071532969	0,000032739618	0,000060979812	0,000047235022	0,000000000000	0,000053271408	0,000051188174	0,000000871395	0,000051063774
F417	MONTALTO PAVESE	Lombardia	Pavia	0,000026159315	0,000008484699	0,000019719682	0,000015380949	0,000000000000	0,000023743784	0,000013761571	0,000000000000	0,000017487039
F440	MONTEBELLO DELLA BATTAGLIA	Lombardia	Pavia	0,000054181561	0,000028211358	0,000030211270	0,000053144056	0,000000000000	0,000037366399	0,000025278930	0,000000000000	0,000038824258
F449	MONTECALVO VERSIGGIA	Lombardia	Pavia	0,000018040467	0,000004226253	0,000006069238	0,000007426776	0,000000000000	0,000016596219	0,000006855884	0,000000000000	0,000009809260
F638	MONTESCANO	Lombardia	Pavia	0,000015806336	0,000005892428	0,000006226442	0,000006536151	0,000000000000	0,000009292127	0,000006031388	0,000004216210	0,000008332622
F644	MONTESEGALE	Lombardia	Pavia	0,000014372506	0,000002321055	0,000003446607	0,000005331636	0,000000000000	0,000012890472	0,000005080757	0,000000000000	0,000007312085
F670	MONTICELLI PAVESE	Lombardia	Pavia	0,000019966518	0,000007662393	0,000013544392	0,000012643163	0,000000000000	0,000016598637	0,000009501879	0,000000000000	0,000013108898
F701	MONTU' BECCARIA	Lombardia	Pavia	0,000041014417	0,000018226485	0,000035114162	0,000023198789	0,000000000000	0,000042144700	0,000027758829	0,000001672274	0,000029682104
F739	MORNICO LOSANA	Lombardia	Pavia	0,000019130529	0,000005658643	0,000011498965	0,000009889011	0,000000000000	0,000015454682	0,000008992461	0,000000000000	0,000011610943
F754	MORTARA	Lombardia	Pavia	0,000282240648	0,000243678342	0,000247538579	0,000178198550	0,000000000000	0,000244139552	0,000329323957	0,000277445114	0,000241465423
F891	NICORVO	Lombardia	Pavia	0,000013362045	0,000002758305	0,000002128917	0,000008365237	0,000000000000	0,000009374203	0,000004837085	0,000000000000	0,000007211366
G021	OLEVANO DI LOMELLINA	Lombardia	Pavia	0,000019691337	0,000006064464	0,000008978269	0,000011854434	0,000003883583	0,000017538812	0,000010201354	0,000000000000	0,000012476573
G032	OLIVA GESSI	Lombardia	Pavia	0,000009546963	0,000001211145	0,000003320662	0,000003785482	0,000000000000	0,000006832786	0,000002628392	0,000000000000	0,000004694030
G194	OTTOBIANO	Lombardia	Pavia	0,000028044701	0,000015883966	0,000018352688	0,000018409027	0,000000000000	0,000025378604	0,000017109700	0,000010153189	0,000020051244
G275	PALESTRO	Lombardia	Pavia	0,000042028049	0,000023439722	0,000027191865	0,000033912754	0,000000000000	0,000032925992	0,000030126080	0,000000000000	0,000030882931
G304	PANCARANA	Lombardia	Pavia	0,000012622508	0,000002680650	0,000003710496	0,000006122994	0,000000000000	0,000009394260	0,000004250932	0,000000000000	0,000006627331
G342	PARONA	Lombardia	Pavia	0,000042863701	0,000031165154	0,000021884679	0,000031871251	0,000000000000	0,000030758453	0,000030952125	0,000000000000	0,000030186121
G388	PAVIA	Lombardia	Pavia	0,001421384247	0,001494886807	0,001817887550	0,001444304093	0,002603490385	0,001380891634	0,001759183875	0,003192689210	0,001633003160
G612	PIETRA DE' GIORGI	Lombardia	Pavia	0,000022746295	0,000008101203	0,000015355363	0,000012875224	0,000000000000	0,000019827401	0,000012321292	0,000000000000	0,000014828993
G635	PIEVE ALBIGNOLA	Lombardia	Pavia	0,000022815626	0,000011336478	0,000022288336	0,000012839912	0,000004658739	0,000018393068	0,000011987311	0,000000000000	0,000015883194
G639	PIEVE DEL CAIRO	Lombardia	Pavia	0,000047074703	0,000023720964	0,000038557641	0,000034639277	0,000000000000	0,000035735136	0,000034914573	0,000000000000	0,000034663401
G650	PIEVE PORTO MORONE	Lombardia	Pavia	0,000055081427	0,000032165204	0,000049937628	0,000036824982	0,000000000000	0,000047186401	0,000039677852	0,000000000000	0,000041149172
G671	PINAROLO PO	Lombardia	Pavia	0,000036795770	0,000015697229	0,000034308039	0,000030202664	0,000000000000	0,000028028165	0,000024583646	0,000000000000	0,000027876759
G720	PIZZALE	Lombardia	Pavia	0,000019888026	0,000007305559	0,000014772522	0,000011229319	0,000000000000	0,000016390610	0,000010300514	0,000000000000	0,000012959660
G851	PONTE NIZZA	Lombardia	Pavia	0,000028991360	0,000009136542	0,000019832816	0,000012225194	0,000000000000	0,000023226293	0,000014201028	0,000000000000	0,000017316154
G895	PORTALBERA	Lombardia	Pavia	0,000031501966	0,000014636848	0,000023697470	0,000022433480	0,000000000000	0,000022589296	0,000020053701	0,000000000000	0,000022003694
H204	REA	Lombardia	Pavia	0,000014077039	0,000003558569	0,000009111808	0,000009790925	0,000000000000	0,000008632487	0,000006095732	0,000000000000	0,000008773947
H216	REDAVALLE	Lombardia	Pavia	0,000025642838	0,000009134872	0,000017578310	0,000015611412	0,000000000000	0,000019082600	0,000016586560	0,000000000000	0,000016955736
H246	RETORBIDO	Lombardia	Pavia	0,000035164500	0,000017696436	0,000034172346	0,000027077611	0,000000000000	0,000029819594	0,000022865605	0,000054223440	0,000029067234
H336	RIVANAZZANO TERME	Lombardia	Pavia	0,000110827389	0,000066112001	0,000084677131	0,000088683326	0,000000000000	0,000094378836	0,000088602980	0,000055605250	0,000085803289
H369	ROBBIO	Lombardia	Pavia	0,000117574820	0,000061964966	0,000067214827	0,000098629082	0,000000000000	0,000094538087	0,000101176015	0,000147208023	0,000094479959
H375	ROBECCO PAVESE	Lombardia	Pavia	0,000016489949	0,000005437175	0,000010208961	0,000008731836	0,000000000000	0,000013766217	0,000008042980	0,000000000000	0,000010239923
H396	ROCCA DE' GIORGI	Lombardia	Pavia	0,000008477212	0,000001148390	0,000001365544	0,000002038672	0,000000000000	0,000006979385	0,000001030944	0,000000000000	0,000003574022
H450	ROCCA SUSELLA	Lombardia	Pavia	0,000012995177	0,000002070241	0,000001715727	0,000004138732	0,000000000000	0,000010182500	0,000003910836	0,000000000000	0,000005956154
H491	ROGNANO	Lombardia	Pavia	0,000015658770	0,000004941474	0,000011863486	0,000006902426	0,000000000000	0,000012832492	0,000006172371	0,000000000000	0,000009414086
H505	ROMAGNESE	Lombardia	Pavia	0,000029389000	0,000009036984	0,000008139580	0,000012326143	0,000000000000	0,000023141533	0,000014877024	0,000000000000	0,000015935379
H527	RONCARO	Lombardia	Pavia	0,000027076586	0,000015114013	0,000020361612	0,000015663597	0,000000000000	0,000022570765	0,000016376116	0,000001693976	0,000018558744
H559	ROSASCO	Lombardia	Pavia	0,000019948013	0,000005908650	0,000004808755	0,000011749279	0,000000000000	0,000016354125	0,000010295942	0,000000000000	0,000011669234
H614	ROVESCALA	Lombardia	Pavia	0,000023981204	0,000008462330	0,000014769815	0,000013597849	0,000000000000	0,000018783139	0,000014628258	0,000000000000	0,000015382632
H637	RUINO	Lombardia	Pavia	0,000025064525	0,000009712964	0,000018756683	0,000014066223	0,000000000000	0,000022441221	0,000013419997	0,000001087631	0,000016712441
H799	SAN CIPRIANO PO	Lombardia	Pavia	0,000014600171	0,000003533461	0,000006319907	0,000007010257	0,000000000000	0,000012845607	0,000006658245	0,000000000000	0,000008459015
H814	SAN DAMIANO AL COLLE	Lombardia	Pavia	0,000019582624	0,000006346199	0,000010864967	0,000010122868	0,000000000000	0,000014151834	0,000010480927	0,000000000000	0,000011772227
H859	SAN GENESIO ED UNITI	Lombardia	Pavia	0,000073876116	0,000046808689	0,000060127722	0,000049124144	0,000022202730	0,000063533463	0,000054258572	0,000223208642	0,000064265033
H885	SAN GIORGIO DI LOMELLINA	Lombardia	Pavia	0,000028766899	0,000016027269	0,000016821441	0,000016866450	0,000000000000	0,000023012462	0,000014890337	0,000000000000	0,000018578379
I014	SAN MARTINO SICCOMARIO	Lombardia	Pavia	0,000124465918	0,000087990106	0,000100070147	0,000114978383	0,000027891131	0,000096595418	0,000097896722	0,000287372135	0,000112453824
I416	SAN ZENONE AL PO	Lombardia	Pavia	0,000017030332	0,000004759934	0,000010926133	0,000008895230	0,000000000000	0,000012328766	0,000008798145	0,000000000000	0,000010346989
I048	SANNAZZARO DE' BURGONDI	Lombardia	Pavia	0,000111233157	0,000075468577	0,000071302831	0,000087974290	0,000045503826	0,000080171810	0,000099051605	0,000089349244	0,000088842481
I213	SANT'ALESSIO CON VIALONE	Lombardia	Pavia	0,000019811228	0,000007047016	0,000010305858	0,000014965628	0,000000000000	0,000018323974	0,000009677206	0,000051212170	0,000015499385
I276	SANT'ANGELO LOMELLINA	Lombardia	Pavia	0,000020528775	0,000007188916	0,000018952570	0,000013272474	0,000000000000	0,000016354424	0,000009633071	0,000065969139	0,000016700997
I175	SANTA CRISTINA E BISSONE	Lombardia	Pavia	0,000042963215	0,000022828293	0,000028990933	0,000024176416	0,000000000000	0,000036456865	0,000029894894	0,000002435697	0,000029373031
I203	SANTA GIULETTA	Lombardia	Pavia	0,000037244520	0,000020549083	0,000027183690	0,000024299256	0,000000000000	0,000031857100	0,000027223393	0,000000000000	0,000026758781
I230	SANTA MARGHERITA DI STAFFORA	Lombardia	Pavia	0,000025721026	0,000006725521	0,000006459902	0,000008739640	0,000000000000	0,000024152175	0,000009577613	0,000000000000	0,000013316912
I237	SANTA MARIA DELLA VERSA	Lombardia	Pavia	0,000055177101	0,000027751842	0,000037451006	0,000035453147	0,000014084975	0,000055962333	0,000037614044	0,000013030627	0,000040707226

Codice catastale	Denominazione	Regione	Provincia	AMMINISTRAZIONE	POLIZIA LOCALE	ISTRUZIONE PUBBLICA	RIFIUTI	TPL	TERRITORIO E VIABILITÀ	SOCIALE	ASILI NIDO	COMPLESSIVO
I447	SARTIRANA LOMELLINA	Lombardia	Pavia	0,000039467803	0,000019512646	0,000020607793	0,000024874451	0,000000000000	0,000034812230	0,000027404787	0,000000000000	0,000026828507
I487	SCALDASOLE	Lombardia	Pavia	0,000023233169	0,000010968717	0,000014696855	0,000012006141	0,000000000000	0,000019171535	0,000013031668	0,000000999197	0,000014869285
I599	SEMIANA	Lombardia	Pavia	0,000012479450	0,000002271303	0,000002940756	0,000004827458	0,000000000000	0,000007925588	0,000003381884	0,000000000000	0,000005821951
I739	SILVANO PIETRA	Lombardia	Pavia	0,000019445933	0,000006071502	0,000013378438	0,000011474635	0,000000000000	0,000014634306	0,000009820008	0,000000000000	0,000012354543
E265	SIZIANO	Lombardia	Pavia	0,000102497282	0,000076635556	0,000135953481	0,000086103787	0,000000000000	0,000091149631	0,000088780098	0,000270673089	0,000101276386
I825	SOMMO	Lombardia	Pavia	0,000026909294	0,000011996120	0,000023031444	0,000011319385	0,000000000000	0,000022217727	0,000016384334	0,000000000000	0,000017459995
I894	SPESSA	Lombardia	Pavia	0,000018355624	0,000005211011	0,000007215486	0,000009605714	0,000000000000	0,000014864895	0,000007896118	0,000000000000	0,000010549024
I968	STRADELLA	Lombardia	Pavia	0,000237857519	0,000167884633	0,000227344596	0,000196116571	0,000000000000	0,000210340407	0,000230956218	0,000178386789	0,000206876445
B014	SUARDI	Lombardia	Pavia	0,000018522781	0,000003928072	0,000005089947	0,000013508744	0,000000000000	0,000014725940	0,000009331375	0,000000000000	0,000011368364
L237	TORRAZZA COSTE	Lombardia	Pavia	0,000036800946	0,000013988418	0,000037162876	0,000023414191	0,000000000000	0,000033126395	0,000026592566	0,000001043036	0,000027451439
L250	TORRE BERETTI E CASTELLARO	Lombardia	Pavia	0,000017924447	0,000004339990	0,000007410748	0,000008020020	0,000000000000	0,000016446488	0,000007973977	0,000000000000	0,000010255994
L256	TORRE D'ARESE	Lombardia	Pavia	0,000019839862	0,000006811429	0,000016059880	0,000011036972	0,000000000000	0,000015184965	0,000009748354	0,000000000000	0,000012798595
L269	TORRE D'ISOLA	Lombardia	Pavia	0,000047540952	0,000029529783	0,000036588821	0,000026865976	0,000000000000	0,000041634627	0,000027983351	0,000021256717	0,000033645912
L262	TORRE DE' NEGRI	Lombardia	Pavia	0,000012475835	0,000002856589	0,000004467705	0,000004707741	0,000000000000	0,000007996040	0,000004647589	0,000000000000	0,000006220384
L285	TORREVECCHIA PIA	Lombardia	Pavia	0,000059319385	0,000026249702	0,000088142352	0,000039893294	0,000009904914	0,000053519920	0,000046999056	0,000095039053	0,000053448876
L292	TORRICELLA VERZATE	Lombardia	Pavia	0,000024457172	0,000010526393	0,000013533604	0,000012498088	0,000000000000	0,000017455222	0,000011209262	0,000000000000	0,000014529102
I236	TRAVACO' SICCOMARIO	Lombardia	Pavia	0,000079538388	0,000038381838	0,000060263965	0,000056032592	0,000030189924	0,000070470064	0,000061583826	0,000020245212	0,000060645859
L440	TRIVOLZIO	Lombardia	Pavia	0,000040558291	0,000022897339	0,000054033412	0,000027104705	0,000000000000	0,000030152577	0,000027515131	0,000015386693	0,000032303264
L449	TROMELLO	Lombardia	Pavia	0,000073788483	0,000040959253	0,000067020224	0,000055998677	0,000000000000	0,000066844505	0,000060270327	0,000004097704	0,000058309238
L453	TROVO	Lombardia	Pavia	0,000022517125	0,000013140342	0,000015621325	0,000013048157	0,000000000000	0,000016512396	0,000013466953	0,000018247541	0,000016650824
L562	VAL DI NIZZA	Lombardia	Pavia	0,000024743021	0,000004636639	0,000002913115	0,000012991090	0,000005014761	0,000023563565	0,000010904722	0,000000000000	0,000013852183
L568	VALEGGIO	Lombardia	Pavia	0,000011062811	0,000001503793	0,000001843966	0,000003883681	0,000000000000	0,000007591504	0,000003146882	0,000000000000	0,000005022144
L593	VALLE LOMELLINA	Lombardia	Pavia	0,000048179095	0,000021406541	0,000034456595	0,000035452821	0,000000000000	0,000039049581	0,000035239024	0,000000000000	0,000034878016
L617	VALLE SALIMBENE	Lombardia	Pavia	0,000032166961	0,000013997878	0,000017475669	0,000020025679	0,000000000000	0,000025179566	0,000019383467	0,000000000000	0,000020918650
L659	VALVERDE	Lombardia	Pavia	0,000015415785	0,000002946522	0,000004017959	0,000005073023	0,000000000000	0,000013757958	0,000005357891	0,000000000000	0,000007733535
L690	VARZI	Lombardia	Pavia	0,000088458379	0,000045661744	0,000037843220	0,000059373354	0,000000000000	0,000094656975	0,000058844594	0,000000000000	0,000061968992
L716	VELEZZO LOMELLINA	Lombardia	Pavia	0,000008591294	0,000001010382	0,000000888970	0,000003430870	0,000000000000	0,000005717919	0,000001371874	0,000000000000	0,000003748331
L720	VELLEZZO BELLINI	Lombardia	Pavia	0,000056506431	0,000037694806	0,000077660894	0,000041430511	0,000019378529	0,000053552384	0,000043822928	0,000000000000	0,000048700685
L784	VERRETTO	Lombardia	Pavia	0,000012883412	0,000003253161	0,000004875661	0,000007858700	0,000000000000	0,000009121595	0,000005637265	0,000000000000	0,000007465275
L788	VERRUA PO	Lombardia	Pavia	0,000029734614	0,000013955051	0,000020376696	0,000017303879	0,000007062459	0,000022672355	0,000019245407	0,000000000000	0,000019982027
L854	VIDIGULFO	Lombardia	Pavia	0,000104666506	0,000056114004	0,000126982722	0,000071735407	0,000000000000	0,000087605476	0,000096148722	0,000091383573	0,000088826858
L872	VIGEVANO	Lombardia	Pavia	0,001152533205	0,001028576054	0,001215563999	0,001048598035	0,000531555705	0,001037223151	0,001459607340	0,002116879302	0,001173039039
L917	VILLA BISCOSSI	Lombardia	Pavia	0,000007842183	0,000000507752	0,000001202921	0,000002707868	0,000000000000	0,000004093241	0,000001149249	0,000000000000	0,000003170926
L983	VILLANOVA D'ARDENGHI	Lombardia	Pavia	0,000019398185	0,000008780169	0,000020414138	0,000009373124	0,000000000000	0,000014374070	0,000011059381	0,000000000000	0,000013081204
L994	VILLANTERIO	Lombardia	Pavia	0,000060708089	0,000039009561	0,000045637115	0,000036718374	0,000000000000	0,000052854630	0,000049260685	0,000000000000	0,000044254491
M079	VISTARINO	Lombardia	Pavia	0,000031057875	0,000011868999	0,000024764919	0,000018263302	0,000000000000	0,000024046660	0,000021103396	0,000000000000	0,000021161969
M109	VOGHERA	Lombardia	Pavia	0,000738954751	0,000651648255	0,000621417494	0,000628057672	0,000380432572	0,000672654511	0,000875134634	0,000568526610	0,000681553814
M119	VOLPARA	Lombardia	Pavia	0,000009320414	0,000001091556	0,000001820487	0,000002725696	0,000000000000	0,000005996411	0,000001917759	0,000000000000	0,000003961668
M150	ZAVATTARELLO	Lombardia	Pavia	0,000032177505	0,000014773232	0,000020796615	0,000017555674	0,000000000000	0,000033596855	0,000018819629	0,000000000000	0,000021867301
M152	ZECCONE	Lombardia	Pavia	0,000032270438	0,000019684756	0,000042257202	0,000018353407	0,000000000000	0,000026680334	0,000022431090	0,000004234939	0,000025019673
M161	ZEME	Lombardia	Pavia	0,000027625425	0,000013626385	0,000016022701	0,000022797857	0,000000000000	0,000022997988	0,000016730859	0,000000000000	0,000019815822
M162	ZENEVREDO	Lombardia	Pavia	0,000014829587	0,000003831699	0,000005514660	0,000007576305	0,000000000000	0,000011692989	0,000006666844	0,000000000000	0,000008404568
M166	ZERBO	Lombardia	Pavia	0,000014879830	0,000002645897	0,000005140004	0,000006383506	0,000000000000	0,000011597596	0,000006365753	0,000000000000	0,000007928357
M167	ZERBOLO'	Lombardia	Pavia	0,000038288781	0,000022128447	0,000031256816	0,000025381990	0,000000000000	0,000033178698	0,000023249343	0,000066014238	0,000030173458
M180	ZINASCO	Lombardia	Pavia	0,000063785939	0,000034504920	0,000072990586	0,000039751224	0,000000000000	0,000053405960	0,000048254593	0,000150561242	0,000054951287
A135	ALBAREDO PER SAN MARCO	Lombardia	Sondrio	0,000015725645	0,000003822510	0,000003614135	0,000003759188	0,000000000000	0,000013422822	0,000004919929	0,000000000000	0,000007568344
A172	ALBOSAGGIA	Lombardia	Sondrio	0,000075560203	0,000025829716	0,000066539873	0,000036334745	0,000000000000	0,000067171616	0,000044779611	0,000066400189	0,000050631541
A273	ANDALO VALTELLINO	Lombardia	Sondrio	0,000016570769	0,000005138319	0,000011534539	0,000007229693	0,000000000000	0,000015959967	0,000008291764	0,000000000000	0,000010368867
A337	APRICA	Lombardia	Sondrio	0,000081902446	0,000035169035	0,000036120121	0,000047981615	0,000000000000	0,000060309268	0,000022568637	0,000000000000	0,000047134118
A382	ARDENNO	Lombardia	Sondrio	0,000068896197	0,000033757958	0,000053460088	0,000046166283	0,000023835890	0,000061996476	0,000048822707	0,000000000000	0,000050854911
A777	BEMA	Lombardia	Sondrio	0,000012326962	0,000001315485	0,000000000000	0,000002117463	0,000000000000	0,000009857549	0,000002199968	0,000000000000	0,000004752067
A787	BERBENNO DI VALTELLINA	Lombardia	Sondrio	0,000093921924	0,000046029484	0,000066847223	0,000049670649	0,000041193458	0,000088078473	0,000060734603	0,000000000000	0,000065136352
A848	BIANZONE	Lombardia	Sondrio	0,000034973874	0,000013354563	0,000025412192	0,000016429049	0,000000000000	0,000038455346	0,000016836865	0,000000000000	0,000023053108
B049	BORMIO	Lombardia	Sondrio	0,000166305713	0,000101188959	0,000062773830	0,000153529936	0,000083080391	0,000168310796	0,000062565272	0,000015383625	0,000122119307
B255	BUGLIO IN MONTE	Lombardia	Sondrio	0,000051103220	0,000021332739	0,000048942951	0,000019555293	0,000015698995	0,000047176326	0,000029128586	0,000000000000	0,000034141468
B366	CAIOLO	Lombardia	Sondrio	0,000032448154	0,000010369034	0,000025456512	0,000014118698	0,000010529116	0,000029928811	0,000017019420	0,000000000000	0,000020943415
B530	CAMPODOLCINO	Lombardia	Sondrio	0,000055709525	0,000021384271	0,000026741172	0,000028567234	0,000025975112	0,000045740733	0,000013688537	0,000000000000	0,000032347156
B993	CASPOGGIO	Lombardia	Sondrio	0,000045965048	0,000021211436	0,000022572738	0,000022770655	0,000000000000	0,000034225760	0,000018332585	0,000000000000	0,000026855859
C186	CASTELLO DELL'ACQUA	Lombardia	Sondrio	0,000022242903	0,000006125969	0,000009916177	0,000006880815	0,000000000000	0,000024735274	0,000009144866	0,000000000000	0,000012589655

Codice catastale	Denominazione	Regione	Provincia	AMMINISTRAZIONE	POLIZIA LOCALE	ISTRUZIONE PUBBLICA	RIFIUTI	TPL	TERRITORIO E VIABILITÀ	SOCIALE	ASILI NIDO	COMPLESSIVO
C325	CASTIONE ANDEVENNO	Lombardia	Sondrio	0,000045500946	0,000019660434	0,000026535595	0,000018979065	0,000000000000	0,000040813757	0,000021114730	0,000000000000	0,000027313613
C418	CEDRASCO	Lombardia	Sondrio	0,000016582718	0,000004157689	0,000009304954	0,000006100141	0,000000000000	0,000015051775	0,000006371722	0,000000000000	0,000009332744
C493	CERCINO	Lombardia	Sondrio	0,000020904811	0,000007043540	0,000012030465	0,000007625271	0,000000000000	0,000019715580	0,000010958970	0,000000000000	0,000012419982
C623	CHIAVENNA	Lombardia	Sondrio	0,000160986808	0,000139857053	0,000110298939	0,000117058786	0,000100362906	0,000160134879	0,000130416948	0,000382709413	0,000144459166
C628	CHIESA IN VALMALENCO	Lombardia	Sondrio	0,000105112528	0,000044382992	0,000048433864	0,000045647130	0,000000000000	0,000100541359	0,000041005030	0,000000000000	0,000061739214
C651	CHIURO	Lombardia	Sondrio	0,000053612922	0,000028475642	0,000061222285	0,000043970485	0,000000000000	0,000062941817	0,000037426795	0,000001050865	0,000047787610
C709	CINO	Lombardia	Sondrio	0,000013552725	0,000002516083	0,000006737129	0,000003358512	0,000000000000	0,000010627382	0,000004903661	0,000000000000	0,000006771998
C785	CIVO	Lombardia	Sondrio	0,000039273712	0,000010053671	0,000043572661	0,000012460786	0,000000000000	0,000033407941	0,000016106505	0,000000000000	0,000024329728
C903	COLORINA	Lombardia	Sondrio	0,000035071584	0,000013045659	0,000033239575	0,000012513704	0,000000000000	0,000032478170	0,000019054500	0,000000000000	0,000022606301
D088	COSIO VALTELLINO	Lombardia	Sondrio	0,000112090737	0,000065773915	0,000106204729	0,000051938488	0,000000000000	0,000099766038	0,000072011256	0,000000000000	0,000077903696
D258	DAZIO	Lombardia	Sondrio	0,000017624312	0,000003780506	0,000009543464	0,000006232314	0,000000000000	0,000012466859	0,000006480510	0,000000000000	0,000009244076
D266	DELEBIO	Lombardia	Sondrio	0,000066968545	0,000035405538	0,000044618662	0,000037659219	0,000000000000	0,000057717357	0,000048428786	0,000075467804	0,000048940265
D377	DUBINO	Lombardia	Sondrio	0,000073013112	0,000035968903	0,000084298487	0,000046679770	0,000000000000	0,000069853701	0,000056463696	0,000082963198	0,000060823156
D456	FAEDO VALTELLINO	Lombardia	Sondrio	0,000017629618	0,000004896621	0,000010539694	0,000004196851	0,000000000000	0,000016104341	0,000007684101	0,000000000000	0,000009607145
D694	FORCOLA	Lombardia	Sondrio	0,000028150145	0,000011357434	0,000017941375	0,000007786593	0,000000000000	0,000020968845	0,000011565662	0,000000000000	0,000015264872
D830	FUSINE	Lombardia	Sondrio	0,000021856437	0,000006925288	0,000018283304	0,000011647555	0,000000000000	0,000022173809	0,000008324789	0,000000000000	0,000014417988
D990	GEROLA ALTA	Lombardia	Sondrio	0,000020266972	0,000002234238	0,000001810224	0,000005395559	0,000000000000	0,000022360204	0,000002828641	0,000000000000	0,000009269277
E090	GORDONA	Lombardia	Sondrio	0,000060509873	0,000024283331	0,000032390483	0,000019437399	0,000000000000	0,000054752014	0,000025458983	0,000000000000	0,000034053549
E200	GROSIO	Lombardia	Sondrio	0,000115480531	0,000049768718	0,000083078790	0,000045535780	0,000059158865	0,000138089922	0,000057629234	0,000001384499	0,000077847429
E201	GROSOTTO	Lombardia	Sondrio	0,000049485864	0,000022112935	0,000025711404	0,000021344359	0,000000000000	0,000051578816	0,000022165141	0,000000000000	0,000030381899
E443	LANZADA	Lombardia	Sondrio	0,000052024845	0,000018714036	0,000025175413	0,000023937585	0,000000000000	0,000064582781	0,000019545114	0,000000000000	0,000032646545
E621	LIVIGNO	Lombardia	Sondrio	0,000275579906	0,000209824070	0,000226595469	0,000216769648	0,000040194311	0,000390317026	0,000077235087	0,000415104774	0,000236436905
E705	LOVERO	Lombardia	Sondrio	0,000021025837	0,000006105700	0,000014776252	0,000008237259	0,000000000000	0,000026666985	0,000008032123	0,000000999197	0,000013481811
E342	MADESIMO	Lombardia	Sondrio	0,000062715107	0,000024682230	0,000016788173	0,000030804078	0,000009839979	0,000051476543	0,000008518282	0,000000000000	0,000032800474
E896	MANTELLO	Lombardia	Sondrio	0,000020188587	0,000007312561	0,000018620063	0,000009168871	0,000000000000	0,000017706002	0,000010847478	0,000000000000	0,000013272294
F070	MAZZO DI VALTELLINA	Lombardia	Sondrio	0,000029421234	0,000010236609	0,000017309698	0,000009555025	0,000000000000	0,000034061386	0,000012477065	0,000001593976	0,000017778287
F115	MELLO	Lombardia	Sondrio	0,000026828080	0,000010967726	0,000023895849	0,000007681063	0,000000000000	0,000024657657	0,000013122598	0,000000000000	0,000016456099
F153	MESE	Lombardia	Sondrio	0,000038633685	0,000017417377	0,000029302208	0,000018584786	0,000000000000	0,000030885604	0,000023782024	0,000000000000	0,000025061637
F393	MONTAGNA IN VALTELLINA	Lombardia	Sondrio	0,000071776705	0,000027472422	0,000057065072	0,000035730715	0,000000000000	0,000081874601	0,000045137675	0,000000000000	0,000050343406
F712	MORBEGNO	Lombardia	Sondrio	0,000255092899	0,000191859375	0,000232335871	0,000151826503	0,000000000000	0,000223599007	0,000231384261	0,000350372497	0,000210333569
F956	NOVATE MEZZOLA	Lombardia	Sondrio	0,000053569509	0,000018740917	0,000035994001	0,000023408204	0,000000000000	0,000053537706	0,000026033916	0,000000000000	0,000033662465
G410	PEDESINA	Lombardia	Sondrio	0,000008652573	0,000000368428	0,000000951055	0,000001976702	0,000000000000	0,000005738695	0,000000812183	0,000000000000	0,000003284930
G572	PIANTEDO	Lombardia	Sondrio	0,000033818589	0,000017343590	0,000031341334	0,000016264661	0,000007847451	0,000033581447	0,000019618619	0,000000846988	0,000023838641
G576	PIATEDA	Lombardia	Sondrio	0,000061373513	0,000029915342	0,000055069676	0,000025391826	0,000000000000	0,000060128844	0,000034055072	0,000005254323	0,000041273079
G718	PIURO	Lombardia	Sondrio	0,000055250888	0,000021925228	0,000038891860	0,000025775271	0,000000000000	0,000057387066	0,000025721092	0,000000000000	0,000035684297
G431	POGGIRIDENTI	Lombardia	Sondrio	0,000044259304	0,000019530071	0,000040023905	0,000024500167	0,000000000000	0,000045579957	0,000026882466	0,000000000000	0,000031689829
G829	PONTE IN VALTELLINA	Lombardia	Sondrio	0,000063750743	0,000028148949	0,000044920542	0,000028182167	0,000000000000	0,000062851698	0,000034328327	0,000003419265	0,000041309195
G937	POSTALESIO	Lombardia	Sondrio	0,000020031749	0,000005713518	0,000011664442	0,000008167324	0,000000000000	0,000017772435	0,000008556370	0,000000000000	0,000011641828
G993	PRATA CAMPORTACCIO	Lombardia	Sondrio	0,000061773946	0,000033899094	0,000057701019	0,000037798419	0,000000000000	0,000062945011	0,000038152976	0,000000000000	0,000045834256
H192	RASURA	Lombardia	Sondrio	0,000013685558	0,000002980675	0,000009038024	0,000003895198	0,000000000000	0,000010484956	0,000004557993	0,000000000000	0,000007205658
H493	ROGOLO	Lombardia	Sondrio	0,000018283441	0,000006499838	0,000015591334	0,000007957967	0,000000000000	0,000017060428	0,000007423007	0,000000000000	0,000011662449
H752	SAMOLACO	Lombardia	Sondrio	0,000064397641	0,000025777608	0,000067380662	0,000024366863	0,000000000000	0,000056868103	0,000037230478	0,000109248874	0,000047148560
H868	SAN GIACOMO FILIPPO	Lombardia	Sondrio	0,000025534137	0,000002974026	0,000003079393	0,000009611461	0,000000000000	0,000027944034	0,000005212388	0,000000000000	0,000012698925
I636	SERNIO	Lombardia	Sondrio	0,000016748462	0,000005322421	0,000010700989	0,000004540946	0,000000000000	0,000015205750	0,000006004056	0,000000000000	0,000009212375
I828	SONDALO	Lombardia	Sondrio	0,000108207156	0,000044949536	0,000087895462	0,000047448888	0,000057419955	0,000123366842	0,000057565847	0,000132265585	0,000080355491
I829	SONDRIO	Lombardia	Sondrio	0,000458727509	0,000425248529	0,000384774169	0,000288554071	0,000659219440	0,000470405166	0,000472963546	0,000555534043	0,000417305578
I928	SPRIANA	Lombardia	Sondrio	0,000009961144	0,000000851542	0,000001021817	0,000002620162	0,000000000000	0,000008723725	0,000001334882	0,000000000000	0,000004231895
L035	TALAMONA	Lombardia	Sondrio	0,000098819590	0,000052631564	0,000086233705	0,000055504609	0,000000000000	0,000084470744	0,000067599982	0,000000000000	0,000069852499
L056	TARTANO	Lombardia	Sondrio	0,000020491766	0,000004337279	0,000008187644	0,000004885228	0,000000000000	0,000020560370	0,000003216807	0,000000000000	0,000009992537
L084	TEGLIO	Lombardia	Sondrio	0,000132151449	0,000049214345	0,000095811881	0,000052322182	0,000062434969	0,000144538916	0,000064514695	0,000000000000	0,000086442169
L175	TIRANO	Lombardia	Sondrio	0,000205797962	0,000134917947	0,000126145502	0,000121683812	0,000105211843	0,000197613519	0,000162952326	0,000008505634	0,000151152337
L244	TORRE DI SANTA MARIA	Lombardia	Sondrio	0,000031132910	0,000008972656	0,000012986079	0,000011742734	0,000000000000	0,000028494365	0,000010898625	0,000000000000	0,000016961855
L316	TOVO DI SANT'AGATA	Lombardia	Sondrio	0,000019095206	0,000006479545	0,000009312415	0,000006330000	0,000000000000	0,000019033359	0,000007786329	0,000000803148	0,000010829033
L330	TRAONA	Lombardia	Sondrio	0,000055196853	0,000023146952	0,000057360540	0,000023760835	0,000008875077	0,000051019732	0,000035907550	0,000000000000	0,000038526854
L392	TRESIVIO	Lombardia	Sondrio	0,000049233630	0,000019185988	0,000040607488	0,000024822763	0,000000000000	0,000039638975	0,000029103975	0,000003419265	0,000032459218
L638	VAL MASINO	Lombardia	Sondrio	0,000048520337	0,000020076164	0,000023994278	0,000016079154	0,000011538326	0,000059913101	0,000013476663	0,000000000000	0,000028776608
L557	VALDIDENTRO	Lombardia	Sondrio	0,000139622599	0,000055115325	0,000096764238	0,000052119289	0,000000000000	0,000171907644	0,000050910264	0,000000000000	0,000088402925
L563	VALDISOTTO	Lombardia	Sondrio	0,000105402482	0,000039013756	0,000100730344	0,000050007823	0,000041779493	0,000130300679	0,000043221249	0,000000000000	0,000074917377
L576	VALFURVA	Lombardia	Sondrio	0,000105076088	0,000045395963	0,000052835873	0,000041718857	0,000000000000	0,000154512919	0,000032458488	0,000000000000	0,000067375254

Codice catastale	Denominazione	Regione	Provincia	AMMINISTRAZIONE	POLIZIA LOCALE	ISTRUZIONE PUBBLICA	RIFIUTI	TPL	TERRITORIO E VIABILITÀ	SOCIALE	ASILI NIDO	COMPLESSIVO
L749	VERCEIA	Lombardia	Sondrio	0,000033654315	0,000010959468	0,000029188553	0,000012092522	0,000000000000	0,000020965191	0,000015611122	0,00000000000	0,000019484416
L799	VERVIO	Lombardia	Sondrio	0,000013276568	0,000002129685	0,000004812806	0,000003355440	0,000000000000	0,000016269148	0,000002553315	0,00000000000	0,000006875534
L907	VILLA DI CHIAVENNA	Lombardia	Sondrio	0,000032311272	0,000014172427	0,000025862606	0,000011715342	0,000000000000	0,000028199981	0,000014712189	0,00000000000	0,000019760071
L908	VILLA DI TIRANO	Lombardia	Sondrio	0,000072953290	0,000028781775	0,000075370863	0,000034495018	0,000000000000	0,000063581160	0,000045332720	0,00000000000	0,000050339588
A085	AGRA	Lombardia	Varese	0,000015983753	0,000005087947	0,000007836396	0,000008391100	0,000000000000	0,000010498845	0,000006295272	0,00000000000	0,000009024539
A167	ALBIZZATE	Lombardia	Varese	0,000096553715	0,000059409909	0,000094078201	0,000069872819	0,000000000000	0,000088713643	0,000084141745	0,00000000000	0,000077385561
A290	ANGERA	Lombardia	Varese	0,000125508523	0,000076690478	0,000087784703	0,000081737010	0,000000000000	0,000106957221	0,000097687057	0,00015893 6424	0,000097309223
A371	ARCISATE	Lombardia	Varese	0,000172722989	0,000110861332	0,000166313169	0,000142095658	0,000000000000	0,000169614119	0,000169016543	0,00043548 1507	0,000164297377
A441	ARSAGO SEPRIO	Lombardia	Varese	0,000091179175	0,000054020040	0,000083367745	0,000067476158	0,000000000000	0,000087128952	0,000074252078	0,00000548 5876	0,000072533977
A531	AZZATE	Lombardia	Varese	0,000089235538	0,000061384307	0,000066878234	0,000059717649	0,000023753459	0,000084034720	0,000066038208	0,00004715 6592	0,000069334854
A532	AZZIO	Lombardia	Varese	0,000019201377	0,000010075794	0,000021266843	0,000010604356	0,000000000000	0,000018469487	0,000011093459	0,00000535 1992	0,000014331870
A619	BARASSO	Lombardia	Varese	0,000036217502	0,000019799787	0,000014845696	0,000030928685	0,000000000000	0,000036068307	0,000027312696	0,00000000000	0,000027102112
A645	BARDELLO	Lombardia	Varese	0,000032841372	0,000014701700	0,000031908713	0,000021499320	0,000000000000	0,000024592672	0,000022232981	0,00000000000	0,000023714208
A728	BEDERO VALCUVIA	Lombardia	Varese	0,000017758023	0,000006720806	0,000009151196	0,000012850364	0,000000000000	0,000015102833	0,000009701093	0,00000000000	0,000011887982
A819	BESANO	Lombardia	Varese	0,000047509108	0,000027202575	0,000048947008	0,000042512207	0,000016030330	0,000049946629	0,000040610640	0,00001067 8854	0,000042010129
A825	BESNATE	Lombardia	Varese	0,000099010003	0,000059546617	0,000074299243	0,000070342865	0,000000000000	0,000089126065	0,000083300974	0,00011479 7276	0,000079912892
A826	BESOZZO	Lombardia	Varese	0,000153597059	0,000116963617	0,000150438657	0,000119598008	0,000000000000	0,000154142679	0,000147264191	0,00004324 8770	0,000134265161
A845	BIANDRONNO	Lombardia	Varese	0,000063265977	0,000037629909	0,000046946399	0,000042431401	0,000000000000	0,000053344677	0,000050138413	0,00001736 0180	0,000047166535
A891	BISUSCHIO	Lombardia	Varese	0,000076815233	0,000054139125	0,000058217748	0,000052762144	0,000000000000	0,000075562739	0,000069681353	0,00000000000	0,000060172399
A918	BODIO LOMNAGO	Lombardia	Varese	0,000046948876	0,000026877213	0,000034953270	0,000027672243	0,000000000000	0,000043443944	0,000032860664	0,00000000000	0,000033394615
B126	BREBBIA	Lombardia	Varese	0,000064361128	0,000040027584	0,000055991970	0,000053494372	0,000000000000	0,000054973698	0,000053143817	0,00000000000	0,000051478042
B131	BREGANO	Lombardia	Varese	0,000019167973	0,000006375176	0,000007852880	0,000011227177	0,000000000000	0,000014830776	0,000010311562	0,00000000000	0,000011614621
B150	BRENTA	Lombardia	Varese	0,000034524895	0,000019804641	0,000028606107	0,000023369011	0,000000000000	0,000028890527	0,000024267790	0,00000000000	0,000025302978
B166	BREZZO DI BEDERO	Lombardia	Varese	0,000034081431	0,000011267250	0,000021532946	0,000019226256	0,000009705593	0,000028944281	0,000017201295	0,00000723 6157	0,000022248863
B182	BRINZIO	Lombardia	Varese	0,000021273562	0,000009138327	0,000018887765	0,000013418501	0,000000000000	0,000018600180	0,000012965144	0,00000000000	0,000015134291
B191	BRISSAGO-VALTRAVAGLIA	Lombardia	Varese	0,000027135829	0,000012439426	0,000011867858	0,000020433897	0,000000000000	0,000025371100	0,000018974167	0,00002895 5848	0,000020282652
B219	BRUNELLO	Lombardia	Varese	0,000021824411	0,000011930407	0,000016434856	0,000012281984	0,000000000000	0,000027988410	0,000013023037	0,00000000000	0,000016113838
B228	BRUSIMPIANO	Lombardia	Varese	0,000029138515	0,000018770422	0,000024892824	0,000021827620	0,000000000000	0,000023042779	0,000018796667	0,00000000000	0,000021710585
B258	BUGUGGIATE	Lombardia	Varese	0,000062315923	0,000032893208	0,000100417830	0,000040036023	0,000000000000	0,000055797737	0,000049815971	0,00011386 0201	0,000057345909
B300	BUSTO ARSIZIO	Lombardia	Varese	0,001487446133	0,001519569509	0,001466532703	0,001296775746	0,000817556578	0,001463770518	0,001847828266	0,00229884 2498	0,001498079863
B326	CADEGLIANO-VICONAGO	Lombardia	Varese	0,000043845485	0,000018368541	0,000034391765	0,000026092297	0,000000000000	0,000039249943	0,000033504226	0,00000000000	0,000031224601
B347	CADREZZATE	Lombardia	Varese	0,000042983463	0,000021199922	0,000033871683	0,000024465554	0,000007828648	0,000036333443	0,000027172825	0,00000000000	0,000029732512
B368	CAIRATE	Lombardia	Varese	0,000136451616	0,000102977601	0,000123528914	0,000111713006	0,000000000000	0,000130447732	0,000126344580	0,00018928 6523	0,000121994330
B634	CANTELLO	Lombardia	Varese	0,000093537247	0,000063810986	0,000069604382	0,000086327862	0,000000000000	0,000092189663	0,000077252986	0,00000091 4313	0,000077502477
B732	CARAVATE	Lombardia	Varese	0,000048844045	0,000029094530	0,000052291568	0,000035756338	0,000000000000	0,000044479067	0,000037593116	0,00000085 4816	0,000039103181
B754	CARDANO AL CAMPO	Lombardia	Varese	0,000254402914	0,000180251987	0,000303472121	0,000187198644	0,000000000000	0,000228129688	0,000273258904	0,00035815 8732	0,000234883420
B796	CARNAGO	Lombardia	Varese	0,000116554121	0,000066309136	0,000171144126	0,000083504019	0,000000000000	0,000105644248	0,000091229090	0,00022181 3353	0,000107808621
B805	CARONNO PERTUSELLA	Lombardia	Varese	0,000291734541	0,000230880135	0,000362322428	0,000290022614	0,000000000000	0,000264839093	0,000304070117	0,00036875 7859	0,000288860072
B807	CARONNO VARESINO	Lombardia	Varese	0,000085979070	0,000044989634	0,000104094097	0,000072933719	0,000000000000	0,000080452140	0,000069867635	0,00003729 5656	0,000074756123
B875	CASALE LITTA	Lombardia	Varese	0,000054476037	0,000027872850	0,000053535109	0,000034468601	0,000000000000	0,000050470691	0,000036700158	0,00000000000	0,000040653806
B921	CASALZUIGNO	Lombardia	Varese	0,000031794880	0,000018173426	0,000020102892	0,000020804194	0,000000000000	0,000027872976	0,000019349716	0,00000000000	0,000022042312
B949	CASCIAGO	Lombardia	Varese	0,000072209748	0,000040218813	0,000061136436	0,000056864063	0,000026717600	0,000065874212	0,000061956675	0,00004644 5785	0,000059975115
B987	CASORATE SEMPIONE	Lombardia	Varese	0,000106570887	0,000062292570	0,000093774109	0,000075995290	0,000000000000	0,000090953260	0,000085527081	0,00020618 9124	0,000089868224
C004	CASSANO MAGNAGO	Lombardia	Varese	0,000367606467	0,000205145898	0,000307781280	0,000308762425	0,000000000000	0,000354129378	0,000423858547	0,00061905 7677	0,000338545747
B999	CASSANO VALCUVIA	Lombardia	Varese	0,000016873147	0,000005737447	0,000010491171	0,000009432834	0,000000000000	0,000013805256	0,000009365800	0,00000359 2473	0,000010883921
C139	CASTELLANZA	Lombardia	Varese	0,000289192567	0,000275822525	0,000211459805	0,000297175114	0,000185325152	0,000233159583	0,000304396393	0,00048114 3274	0,000278934271
B312	CASTELLO CABIAGLIO	Lombardia	Varese	0,000016120780	0,000007611871	0,000007172301	0,000008571817	0,000000000000	0,000015092458	0,000007428923	0,00000000000	0,000009966913
C273	CASTELSEPRIO	Lombardia	Varese	0,000029741539	0,000017289235	0,000026002814	0,000020409146	0,000000000000	0,000025669160	0,000017330880	0,00000000000	0,000021676529
C181	CASTELVECCANA	Lombardia	Varese	0,000047525763	0,000029225299	0,000036933682	0,000031415204	0,000000000000	0,000054504688	0,000031696180	0,00001989 1392	0,000037021546
C300	CASTIGLIONE OLONA	Lombardia	Varese	0,000139962270	0,000101670722	0,000116879275	0,000101064837	0,000000000000	0,000119546230	0,000121339189	0,00018703 7104	0,000116782982
C343	CASTRONNO	Lombardia	Varese	0,000094640345	0,000062842808	0,000099186556	0,000071550743	0,000000000000	0,000084940127	0,000076030068	0,00000000000	0,000076705754
C382	CAVARIA CON PREMEZZO	Lombardia	Varese	0,000099280008	0,000063538941	0,000076049249	0,000073586816	0,000000000000	0,000090789926	0,000086278764	0,00006407 7672	0,000079895685
C409	CAZZAGO BRABBIA	Lombardia	Varese	0,000020217948	0,000008044915	0,000014885744	0,000012078616	0,000000000000	0,000016044169	0,000012491276	0,00000000000	0,000013561461
C732	CISLAGO	Lombardia	Varese	0,000175577645	0,000117080221	0,000163620383	0,000126011816	0,000000000000	0,000155675993	0,000171721952	0,00001143 7155	0,000142369822
C751	CITTIGLIO	Lombardia	Varese	0,000079595281	0,000053156152	0,000071461365	0,000057190626	0,000000000000	0,000067373420	0,000064131127	0,00000091 4313	0,000061696234
C796	CLIVIO	Lombardia	Varese	0,000039071484	0,000019982895	0,000023354064	0,000030125374	0,000000000000	0,000037769947	0,000031308029	0,00000000000	0,000029408352
C810	COCQUIO-TREVISAGO	Lombardia	Varese	0,000091058951	0,000064504375	0,000063886005	0,000065338698	0,000000000000	0,000082255051	0,000072889534	0,00000000000	0,000069028265
C911	COMABBIO	Lombardia	Varese	0,000025966895	0,000011447192	0,000023200363	0,000013934803	0,000000000000	0,000025898599	0,000016962325	0,00000254 0963	0,000018795651
C922	COMERIO	Lombardia	Varese	0,000055997870	0,000026972979	0,000046935598	0,000043280706	0,000000000000	0,000050421399	0,000042760871	0,00000000000	0,000043059005

Codice catastale	Denominazione	Regione	Provincia	AMMINISTRAZIONE	POLIZIA LOCALE	ISTRUZIONE PUBBLICA	RIFIUTI	TPL	TERRITORIO E VIABILITÀ	SOCIALE	ASILI NIDO	COMPLESSIVO
D144	CREMENAGA	Lombardia	Varese	0,000018884151	0,000006034525	0,000014312899	0,000012937832	0,000000000000	0,000018047293	0,000012222271	0,000000000000	0,000013528050
D185	CROSIO DELLA VALLE	Lombardia	Varese	0,000015692338	0,000004636245	0,000007124858	0,000007962555	0,000000000000	0,000012827701	0,000007710496	0,000000000000	0,000009245035
D192	CUASSO AL MONTE	Lombardia	Varese	0,000071285332	0,000040576433	0,000053472650	0,000046219419	0,000000000000	0,000068612450	0,000051558069	0,000000000000	0,000052387821
D199	CUGLIATE-FABIASCO	Lombardia	Varese	0,000055741920	0,000028235549	0,000050752259	0,000041911877	0,000000000000	0,000053990953	0,000047462350	0,000000000000	0,000044398005
D204	CUNARDO	Lombardia	Varese	0,000058054657	0,000034029283	0,000039891947	0,000048505857	0,000000000000	0,000054398874	0,000047723030	0,000000000000	0,000045562276
D217	CURIGLIA CON MONTEVIASCO	Lombardia	Varese	0,000012520923	0,000001747493	0,000001774952	0,000004126655	0,000004738893	0,000011876449	0,000002725039	0,000000000000	0,000006052430
D238	CUVEGLIO	Lombardia	Varese	0,000064207815	0,000039614943	0,000054265357	0,000049624403	0,000000000000	0,000059644743	0,000051008774	0,000019749969	0,000051350671
D239	CUVIO	Lombardia	Varese	0,000037505079	0,000020981914	0,000029208509	0,000024568127	0,000000000000	0,000030357852	0,000026674519	0,000000000000	0,000026919245
D256	DAVERIO	Lombardia	Varese	0,000057778700	0,000026902384	0,000068228018	0,000037160945	0,000000000000	0,000053107982	0,000040320940	0,000000000000	0,000044748663
D384	DUMENZA	Lombardia	Varese	0,000036291226	0,000014898487	0,000038902800	0,000024495413	0,000000000000	0,000031279794	0,000022139985	0,000000000000	0,000027006310
D385	DUNO	Lombardia	Varese	0,000009295175	0,000001209647	0,000001635484	0,000003074209	0,000001240868	0,000005205712	0,000001893871	0,000000000000	0,000003953799
D467	FAGNANO OLONA	Lombardia	Varese	0,000212620857	0,000145012479	0,000182105607	0,000149430253	0,000000000000	0,000185813184	0,000220162393	0,000184310520	0,000177865401
D543	FERNO	Lombardia	Varese	0,000166495191	0,000121297633	0,000102068455	0,000085277017	0,000057508679	0,000110161324	0,000108751796	0,000188174896	0,000116305652
D551	FERRERA DI VARESE	Lombardia	Varese	0,000017873655	0,000007535415	0,000013863915	0,000009622408	0,000000000000	0,000014586350	0,000011045771	0,000000000000	0,000011902811
D869	GALLARATE	Lombardia	Varese	0,000994089249	0,001008307917	0,000995449665	0,000987418792	0,000502225843	0,000978233102	0,001167989345	0,001414988283	0,001017574787
D871	GALLIATE LOMBARDO	Lombardia	Varese	0,000021863904	0,000007329249	0,000012920887	0,000013269105	0,000000000000	0,000021246917	0,000012578682	0,000000000000	0,000014600506
D946	GAVIRATE	Lombardia	Varese	0,000182672298	0,000121996429	0,000188532542	0,000153146737	0,000000000000	0,000168690857	0,000171576570	0,000149571378	0,000161569799
D951	GAZZADA SCHIANNO	Lombardia	Varese	0,000091723899	0,000068604330	0,000070110978	0,000059559346	0,000000000000	0,000093097988	0,000074296277	0,000005485876	0,000070720316
D963	GEMONIO	Lombardia	Varese	0,000055117489	0,000026851234	0,000057847331	0,000036026200	0,000000000000	0,000047936573	0,000043502833	0,000000000000	0,000042274073
D981	GERENZANO	Lombardia	Varese	0,000184033684	0,000126818912	0,000148108382	0,000136925821	0,000000000000	0,000164887472	0,000159791816	0,000218980072	0,000153348930
D987	GERMIGNAGA	Lombardia	Varese	0,000072924374	0,000040721009	0,000059114806	0,000057338092	0,000000000000	0,000065085903	0,000063966829	0,000262859825	0,000068053610
E079	GOLASECCA	Lombardia	Varese	0,000052161810	0,000030803214	0,000044809899	0,000038007418	0,000000000000	0,000045584376	0,000041655739	0,000001577318	0,000040197301
E101	GORLA MAGGIORE	Lombardia	Varese	0,000089155121	0,000049387744	0,000073511125	0,000065434538	0,000000000000	0,000094353964	0,000072788669	0,000000843551	0,000070572176
E102	GORLA MINORE	Lombardia	Varese	0,000145884802	0,000097029722	0,000142716134	0,000118647620	0,000000000000	0,000134779100	0,000138893734	0,000190868394	0,000130171246
E104	GORNATE OLONA	Lombardia	Varese	0,000044121044	0,000025002360	0,000037271636	0,000030319149	0,000000000000	0,000050881674	0,000028149068	0,000040830680	0,000035668625
E144	GRANTOLA	Lombardia	Varese	0,000025985415	0,000012766819	0,000025936615	0,000018928695	0,000000000000	0,000022497929	0,000018646337	0,000000000000	0,000019975572
E292	INARZO	Lombardia	Varese	0,000022360185	0,000010791090	0,000013942287	0,000014057233	0,000000000000	0,000018634218	0,000014446404	0,000047051481	0,000017065316
E299	INDUNO OLONA	Lombardia	Varese	0,000184807491	0,000130643530	0,000143033166	0,000173872510	0,000000000000	0,000175306995	0,000183314276	0,000156527223	0,000164529847
E367	ISPRA	Lombardia	Varese	0,000106795623	0,000064000771	0,000073249451	0,000092175749	0,000000000000	0,000096120974	0,000083829994	0,000000000000	0,000083547638
E386	JERAGO CON ORAGO	Lombardia	Varese	0,000090247365	0,000054128915	0,000078863192	0,000066469947	0,000000000000	0,000085633312	0,000077107273	0,000000000000	0,000071471053
E494	LAVENA PONTE TRESA	Lombardia	Varese	0,000121336597	0,000095939219	0,000096335042	0,000103712914	0,000000000000	0,000123105736	0,000099256605	0,000000729479	0,000100511360
E496	LAVENO-MOMBELLO	Lombardia	Varese	0,000190637873	0,000127572358	0,000143866245	0,000130556907	0,000000000000	0,000178798943	0,000160777492	0,000219912476	0,000154636025
E510	LEGGIUNO	Lombardia	Varese	0,000076803582	0,000051018320	0,000063075704	0,000056753754	0,000000000000	0,000062050220	0,000059209159	0,000100195349	0,000062333891
E665	LONATE CEPPINO	Lombardia	Varese	0,000084488961	0,000060125975	0,000085380452	0,000074494460	0,000000000000	0,000077858050	0,000072063467	0,000150233149	0,000077882742
E666	LONATE POZZOLO	Lombardia	Varese	0,000209899084	0,000158569250	0,000210554656	0,000151865799	0,000057421886	0,000200251784	0,000216885193	0,000235139255	0,000187939116
E707	LOZZA	Lombardia	Varese	0,000025227425	0,000010945363	0,000020470585	0,000016712769	0,000000000000	0,000024767409	0,000017532147	0,000000000000	0,000018767127
E734	LUINO	Lombardia	Varese	0,000295810084	0,000240739770	0,000234446421	0,000260651682	0,000000000000	0,000247379368	0,000315240906	0,000399482608	0,000266523854
E769	LUVINATE	Lombardia	Varese	0,000030029573	0,000015415478	0,000019491342	0,000018362506	0,000000000000	0,000024896575	0,000020670294	0,000000000000	0,000020578073
M339	MACCAGNO CON PINO E VEDDASCA	Lombardia	Varese	0,000073465861	0,000035169673	0,000039891241	0,000052796349	0,000019963147	0,000066206371	0,000043421177	0,000033328563	0,000052772283
E856	MALGESSO	Lombardia	Varese	0,000027804687	0,000012759180	0,000025804150	0,000014692730	0,000000000000	0,000022548864	0,000017011695	0,000000000000	0,000019041727
E863	MALNATE	Lombardia	Varese	0,000286574101	0,000216705379	0,000265192845	0,000283081848	0,000000000000	0,000264612496	0,000323317417	0,000273129149	0,000270920883
E929	MARCHIROLO	Lombardia	Varese	0,000069211400	0,000047759332	0,000064252262	0,000046053108	0,000000000000	0,000064866730	0,000056030434	0,000008713954	0,000054324680
E965	MARNATE	Lombardia	Varese	0,000133049777	0,000100168858	0,000124883326	0,000087084508	0,000000000000	0,000117260270	0,000108901437	0,000024457012	0,000104292732
F002	MARZIO	Lombardia	Varese	0,000013265086	0,000003210270	0,000004651978	0,000005970692	0,000000000000	0,000014895898	0,000005429761	0,000000000000	0,000007793706
F007	MASCIAGO PRIMO	Lombardia	Varese	0,000011027389	0,000002355453	0,000002320125	0,000004642032	0,000000000000	0,000007849934	0,000003769789	0,000000000000	0,000005449398
F134	MERCALLO	Lombardia	Varese	0,000036995598	0,000018975605	0,000034072127	0,000025230564	0,000000000000	0,000031053280	0,000026529562	0,000000000000	0,000027547184
F154	MESENZANA	Lombardia	Varese	0,000033726254	0,000014412785	0,000037176789	0,000024410781	0,000000000000	0,000030800117	0,000022180296	0,000032819795	0,000027461541
F526	MONTEGRINO VALTRAVAGLIA	Lombardia	Varese	0,000033064722	0,000015617965	0,000031585041	0,000020928845	0,000000000000	0,000031659972	0,000021545630	0,000000000000	0,000024504438
F703	MONVALLE	Lombardia	Varese	0,000040584331	0,000023037997	0,000032567737	0,000030104975	0,000000000000	0,000035281772	0,000028347028	0,000097085913	0,000034297201
F711	MORAZZONE	Lombardia	Varese	0,000077597061	0,000042760694	0,000066146848	0,000053750221	0,000000000000	0,000080360544	0,000061634293	0,000067713651	0,000063103434
F736	MORNAGO	Lombardia	Varese	0,000087910451	0,000057569908	0,000088127462	0,000051095567	0,000000000000	0,000085384842	0,000072159751	0,000000000000	0,000070409992
G008	OGGIONA CON SANTO STEFANO	Lombardia	Varese	0,000075857498	0,000042414873	0,000058790345	0,000051301222	0,000000000000	0,000070105005	0,000058864831	0,000003657251	0,000056781824
G028	OLGIATE OLONA	Lombardia	Varese	0,000225934446	0,000210487083	0,000242742102	0,000170867025	0,000000000000	0,000222345749	0,000217707889	0,000304919767	0,000208037541
G103	ORIGGIO	Lombardia	Varese	0,000138810277	0,000094902291	0,000153914421	0,000094504362	0,000000000000	0,000121196148	0,000116854997	0,000037741629	0,000112993610
G105	ORINO	Lombardia	Varese	0,000020833034	0,000008716081	0,000005786264	0,000011638580	0,000000000000	0,000016819443	0,000012126802	0,000000000000	0,000012461873
E529	OSMATE	Lombardia	Varese	0,000019184536	0,000005253205	0,000006448828	0,000009197005	0,000000000000	0,000015920484	0,000010471282	0,000000000000	0,000011013756
G906	PORTO CERESIO	Lombardia	Varese	0,000062614401	0,000040261760	0,000046863040	0,000044768404	0,000000000000	0,000053388400	0,000049998775	0,000008006748	0,000047404776
G907	PORTO VALTRAVAGLIA	Lombardia	Varese	0,000050500041	0,000025565894	0,000029601592	0,000036863204	0,000000000000	0,000043682512	0,000038446738	0,000025584484	0,000039495033
H173	RANCIO VALCUVIA	Lombardia	Varese	0,000023155702	0,000014639198	0,000011252934	0,000012969379	0,000000000000	0,000020921976	0,000012628457	0,000003618126	0,000015178433

Codice catastale	Denominazione	Regione	Provincia	AMMINISTRAZIONE	POLIZIA LOCALE	ISTRUZIONE PUBBLICA	RIFIUTI	TPL	TERRITORIO E VIABILITÀ	SOCIALE	ASILI NIDO	COMPLESSIVO
H174	RANCO	Lombardia	Varese	0,000034791417	0,000016943230	0,000031063285	0,000024613172	0,000006389422	0,000023963039	0,000021134647	0,000002412211	0,000024982171
H723	SALTRIO	Lombardia	Varese	0,000056317984	0,000034737627	0,000056723689	0,000043605014	0,000000000000	0,000052538989	0,000048706926	0,000000000000	0,000046162147
H736	SAMARATE	Lombardia	Varese	0,000275936487	0,000185388666	0,000224939512	0,000225235411	0,000135294047	0,000250495202	0,000303389162	0,000236665082	0,000244640734
H872	SANGIANO	Lombardia	Varese	0,000031836914	0,000018708597	0,000021672635	0,000018048369	0,000000000000	0,000024904994	0,000022782770	0,000000000000	0,000021676532
I441	SARONNO	Lombardia	Varese	0,000739068631	0,000776441823	0,000838180959	0,000586586655	0,000472549304	0,000678101714	0,000874096512	0,001005290057	0,000729677669
I688	SESTO CALENDE	Lombardia	Varese	0,000226122203	0,000165527149	0,000239243990	0,000183926252	0,000000000000	0,000201767503	0,000208176235	0,000387587056	0,000206959280
I793	SOLBIATE ARNO	Lombardia	Varese	0,000079993065	0,000049363249	0,000066849028	0,000054056472	0,000000000000	0,000080326786	0,000065968248	0,000000000000	0,000062093081
I794	SOLBIATE OLONA	Lombardia	Varese	0,000110102774	0,000073416757	0,000093792157	0,000062722242	0,000000000000	0,000091005818	0,000078831923	0,000056295496	0,000081091364
I819	SOMMA LOMBARDO	Lombardia	Varese	0,000373929955	0,000292017368	0,000279136651	0,000376320119	0,000153574039	0,000329053291	0,000345887368	0,000491024086	0,000344260263
L003	SUMIRAGO	Lombardia	Varese	0,000112698005	0,000070167388	0,000109227074	0,000078876614	0,000000000000	0,000100679122	0,000093792472	0,000001019042	0,000088671238
L032	TAINO	Lombardia	Varese	0,000071032407	0,000037999461	0,000055597004	0,000046744563	0,000000000000	0,000059697115	0,000054866057	0,000197905392	0,000059756775
L115	TERNATE	Lombardia	Varese	0,000052433147	0,000030278606	0,000045348925	0,000037763937	0,000000000000	0,000052838719	0,000038038228	0,000008548163	0,000040994208
L319	TRADATE	Lombardia	Varese	0,000344632050	0,000267391679	0,000261837977	0,000244734119	0,000210883721	0,000316671580	0,000370609617	0,000253345581	0,000295245481
L342	TRAVEDONA-MONATE	Lombardia	Varese	0,000076300242	0,000049833010	0,000077357914	0,000070185195	0,000032458669	0,000071204366	0,000061943879	0,000000000000	0,000066008254
A705	TRONZANO LAGO MAGGIORE	Lombardia	Varese	0,000013746760	0,000002774669	0,000003781948	0,000005484657	0,000000000000	0,000009034442	0,000003543605	0,000000000000	0,000006562747
L480	UBOLDO	Lombardia	Varese	0,000177671475	0,000139547519	0,000221682535	0,000137889714	0,000000000000	0,000151805606	0,000182405696	0,000346763823	0,000169489777
L577	VALGANNA	Lombardia	Varese	0,000037808031	0,000018841139	0,000025251210	0,000020906154	0,000000000000	0,000039211491	0,000023428800	0,000000000000	0,000026121533
L671	VARANO BORGHI	Lombardia	Varese	0,000049245142	0,000028082075	0,000043256205	0,000038321299	0,000000000000	0,000041905569	0,000037213088	0,000000000000	0,000038113251
L682	VARESE	Lombardia	Varese	0,001613756866	0,001493323411	0,001927514493	0,001549083423	0,003562952748	0,001605448910	0,001935328956	0,001708751548	0,001736822430
L703	VEDANO OLONA	Lombardia	Varese	0,000131103956	0,000084696783	0,000126838865	0,000097661049	0,000000000000	0,000118656962	0,000137820816	0,000199175488	0,000116941184
L733	VENEGONO INFERIORE	Lombardia	Varese	0,000109032005	0,000061777073	0,000092131770	0,000102837036	0,000000000000	0,000100869592	0,000098519591	0,000066153414	0,000094372416
L734	VENEGONO SUPERIORE	Lombardia	Varese	0,000126479419	0,000083292052	0,000100476003	0,000093369015	0,000000000000	0,000116608579	0,000118551800	0,000000000000	0,000100379815
L765	VERGIATE	Lombardia	Varese	0,000172887287	0,000131459805	0,000153728995	0,000141709476	0,000000000000	0,000159110411	0,000154250757	0,000276962536	0,000154150734
L876	VIGGIU'	Lombardia	Varese	0,000097848303	0,000059063649	0,000081601837	0,000078224650	0,000000000000	0,000095893599	0,000082412491	0,000095191233	0,000082610493
M101	VIZZOLA TICINO	Lombardia	Varese	0,000028621874	0,000014885008	0,000005574151	0,000006402905	0,000000000000	0,000019032944	0,000008256729	0,000018027750	0,000013606524
A092	AGUGLIANO	Marche	Ancona	0,000087400967	0,000041065133	0,000077781036	0,000050145237	0,000029977308	0,000088004440	0,000074288747	0,000090324156	0,000070208866
A271	ANCONA	Marche	Ancona	0,001885783990	0,002299597020	0,002119998012	0,001663091363	0,004305703316	0,002281643357	0,002676076081	0,003448805197	0,002188666965
A366	ARCEVIA	Marche	Ancona	0,000122852610	0,000053111639	0,000081651960	0,000042586672	0,000059739418	0,000140567961	0,000092165128	0,000128205027	0,000088854017
A626	BARBARA	Marche	Ancona	0,000031790083	0,000015007321	0,000033218670	0,000016863341	0,000008826735	0,000029246945	0,000023672195	0,000075728260	0,000026712903
A769	BELVEDERE OSTRENSE	Marche	Ancona	0,000048659173	0,000023307359	0,000044941658	0,000021788061	0,000014455187	0,000050194637	0,000037957352	0,000090338169	0,000039032318
B468	CAMERANO	Marche	Ancona	0,000134260568	0,000097318887	0,000148647759	0,000103454079	0,000000000000	0,000133512267	0,000136753500	0,000208760604	0,000125080185
B470	CAMERATA PICENA	Marche	Ancona	0,000048415191	0,000021045976	0,000060850236	0,000032366267	0,000000000000	0,000047587217	0,000034596628	0,000056420153	0,000040988317
C060	CASTELBELLINO	Marche	Ancona	0,000083537805	0,000051071324	0,000087815282	0,000060224824	0,000045795660	0,000072753674	0,000083208048	0,000158606212	0,000076365933
C100	CASTELFIDARDO	Marche	Ancona	0,000315306374	0,000273331261	0,000302149469	0,000251945924	0,000153449605	0,000327342231	0,000405327662	0,000171709256	0,000298198437
C152	CASTELLEONE DI SUASA	Marche	Ancona	0,000038936690	0,000023050950	0,000047753218	0,000018102370	0,000000000000	0,000038639138	0,000030873141	0,000000000000	0,000029893798
C248	CASTELPLANIO	Marche	Ancona	0,000070918385	0,000045903922	0,000047898105	0,000061263494	0,000018047697	0,000063181174	0,000061946971	0,000018502738	0,000057696246
C524	CERRETO D'ESI	Marche	Ancona	0,000072751477	0,000040101471	0,000079427087	0,000044459269	0,000023243480	0,000064533720	0,000069053374	0,000105099956	0,000062455695
C615	CHIARAVALLE	Marche	Ancona	0,000265389518	0,000184344934	0,000236438131	0,000206426219	0,000000000000	0,000224533055	0,000339373625	0,000485550529	0,000246622244
D007	CORINALDO	Marche	Ancona	0,000107773736	0,000069128779	0,000076616333	0,000061708107	0,000000000000	0,000115845992	0,000094768628	0,000154299548	0,000087298193
D211	CUPRAMONTANA	Marche	Ancona	0,000100286070	0,000051385158	0,000077362544	0,000056230761	0,000000000000	0,000105574681	0,000092084370	0,000112751458	0,000079845134
D451	FABRIANO	Marche	Ancona	0,000616256148	0,000460562795	0,000525140189	0,000374324760	0,000355275787	0,000624242032	0,000755352678	0,000458640530	0,000538728245
D472	FALCONARA MARITTIMA	Marche	Ancona	0,000481636656	0,000532531937	0,000419847296	0,000522746568	0,000231658987	0,000512692477	0,000641978860	0,000778871569	0,000518055960
D597	FILOTTRANO	Marche	Ancona	0,000174586336	0,000105189640	0,000161591434	0,000140792230	0,000000000000	0,000185715660	0,000186339663	0,000299918816	0,000162471621
D965	GENGA	Marche	Ancona	0,000059294277	0,000037227107	0,000032160896	0,000024495257	0,000020048304	0,000073105117	0,000031517376	0,000003070509	0,000040011381
E388	JESI	Marche	Ancona	0,000765052941	0,000656421623	0,000631497420	0,000658778703	0,000946444043	0,000691134585	0,000984916381	0,001165699005	0,000754877172
E690	LORETO	Marche	Ancona	0,000240383762	0,000222381329	0,000257618203	0,000259791511	0,000000000000	0,000257984285	0,000291021924	0,000206864881	0,000247131814
E837	MAIOLATI SPONTINI	Marche	Ancona	0,000119933788	0,000078821918	0,000104295619	0,000088536999	0,000058846678	0,000121108955	0,000118755652	0,000195501055	0,000108304295
F145	MERGO	Marche	Ancona	0,000025463132	0,000008985658	0,000022617377	0,000015626662	0,000007197277	0,000023567217	0,000016232041	0,000041545317	0,000020035301
F381	MONSANO	Marche	Ancona	0,000067223576	0,000043210397	0,000079230332	0,000038289476	0,000000000000	0,000065643203	0,000057663777	0,000042038919	0,000055329139
F600	MONTE ROBERTO	Marche	Ancona	0,000059387160	0,000040530082	0,000058084191	0,000047486521	0,000035290746	0,000061712168	0,000057762177	0,000009014053	0,000052263366
F634	MONTE SAN VITO	Marche	Ancona	0,000120346984	0,000063079045	0,000133631325	0,000090657077	0,000000000000	0,000108821077	0,000120857015	0,000222254365	0,000109662352
F453	MONTECAROTTO	Marche	Ancona	0,000046857725	0,000023365005	0,000042617716	0,000029238823	0,000000000000	0,000040829280	0,000037163775	0,000089521651	0,000038379351
F560	MONTEMARCIANO	Marche	Ancona	0,000181585575	0,000207411520	0,000181513628	0,000154723815	0,000053230091	0,000248907833	0,000194048890	0,000368725889	0,000191177568
F745	MORRO D'ALBA	Marche	Ancona	0,000042842967	0,000020125382	0,000037881229	0,000023882705	0,000020109911	0,000039203777	0,000032085679	0,000001023503	0,000031499638
F978	NUMANA	Marche	Ancona	0,000152076790	0,000141192820	0,000061117136	0,000208176553	0,000050252730	0,000184672361	0,000070488107	0,000000000000	0,000137244312
G003	OFFAGNA	Marche	Ancona	0,000041667420	0,000024252388	0,000036848829	0,000025838065	0,000000000000	0,000041370155	0,000029661158	0,000002403944	0,000031313005
G157	OSIMO	Marche	Ancona	0,000598008843	0,000509873041	0,000571159446	0,000710007470	0,000313544567	0,000700011165	0,000786995116	0,000901592090	0,000660064483
F401	OSTRA	Marche	Ancona	0,000129944706	0,000078171110	0,000119225555	0,000085446195	0,000043969625	0,000123264287	0,000116652248	0,000172279765	0,000110116212
F581	OSTRA VETERE	Marche	Ancona	0,000067972979	0,000034115036	0,000054336192	0,000043430957	0,000025591706	0,000072388589	0,000056025797	0,000041450185	0,000054252817

Codice catastale	Denominazione	Regione	Provincia	AMMINISTRAZIONE	POLIZIA LOCALE	ISTRUZIONE PUBBLICA	RIFIUTI	TPL	TERRITORIO E VIABILITÀ	SOCIALE	ASILI NIDO	COMPLESSIVO
G771	POGGIO SAN MARCELLO	Marche	Ancona	0,000019189050	0,000008866624	0,000016681532	0,000009402064	0,000000000000	0,000017782224	0,000011776437	0,000000000000	0,000013117593
G803	POLVERIGI	Marche	Ancona	0,000079136649	0,000044404857	0,000086072958	0,000047521069	0,000014465928	0,000077817862	0,000068021661	0,000118266162	0,000067625560
H575	ROSORA	Marche	Ancona	0,000043468228	0,000025872469	0,000046434891	0,000027698269	0,000000000000	0,000040134802	0,000034205349	0,000000000000	0,000033898449
H979	SAN MARCELLO	Marche	Ancona	0,000044881214	0,000028887211	0,000063031038	0,000023882319	0,000016877813	0,000045336196	0,000033958151	0,000062300211	0,000039332671
I071	SAN PAOLO DI JESI	Marche	Ancona	0,000021877955	0,000010287119	0,000021740753	0,000015283829	0,000000000000	0,000021086882	0,000015412275	0,000000000000	0,000016862020
I251	SANTA MARIA NUOVA	Marche	Ancona	0,000079933075	0,000039736457	0,000067270767	0,000044861622	0,000035459502	0,000072965330	0,000076241279	0,000068870948	0,000063408932
I461	SASSOFERRATO	Marche	Ancona	0,000156220436	0,000096960803	0,000118500767	0,000096227257	0,000078564558	0,000183649084	0,000147620349	0,000155140413	0,000134639047
I608	SENIGALLIA	Marche	Ancona	0,000963547299	0,000966900016	0,000600761928	0,000938017648	0,000501181957	0,001054475559	0,001105996148	0,001105957615	0,000932841524
I643	SERRA DE' CONTI	Marche	Ancona	0,000077518047	0,000045242345	0,000067556419	0,000050605545	0,000033854075	0,000078729813	0,000070752752	0,000115183869	0,000066641019
I653	SERRA SAN QUIRICO	Marche	Ancona	0,000065851035	0,000034602456	0,000064746767	0,000038386697	0,000020586352	0,000067429613	0,000047002368	0,000065169387	0,000052861278
I758	SIROLO	Marche	Ancona	0,000106157557	0,000102186377	0,000071507821	0,000129004909	0,000035703887	0,000136475024	0,000067486151	0,000088974950	0,000102962098
I932	STAFFOLO	Marche	Ancona	0,000054557160	0,000030205446	0,000033287739	0,000029685352	0,000000000000	0,000051418393	0,000039623718	0,000000000000	0,000037462359
M318	TRECASTELLI	Marche	Ancona	0,000136453930	0,000082263057	0,000127243918	0,000097400181	0,000000000000	0,000132207428	0,000143024677	0,000071559636	0,000115283509
A044	ACQUASANTA TERME	Marche	Ascoli Piceno	0,000082093822	0,000038618264	0,000060353955	0,000044053876	0,000033452995	0,000101215252	0,000052407881	0,000000000000	0,000060369361
A047	ACQUAVIVA PICENA	Marche	Ascoli Piceno	0,000074175032	0,000035061964	0,000052023630	0,000053632481	0,000000000000	0,000080966407	0,000067580020	0,000068992030	0,000060920522
A335	APPIGNANO DEL TRONTO	Marche	Ascoli Piceno	0,000041190466	0,000020081384	0,000036108689	0,000016553236	0,000000000000	0,000038634438	0,000029894956	0,000000000000	0,000028061937
A437	ARQUATA DEL TRONTO	Marche	Ascoli Piceno	0,000048582531	0,000018459751	0,000034004340	0,000025838312	0,000000000000	0,000056196066	0,000023472496	0,000000000000	0,000033010993
A462	ASCOLI PICENO	Marche	Ascoli Piceno	0,000946402002	0,000843625157	0,000941077572	0,000780059774	0,001386665538	0,001071837249	0,001135682107	0,000763983883	0,000946006408
B727	CARASSAI	Marche	Ascoli Piceno	0,000031044818	0,000011954992	0,000016145714	0,000013005115	0,000010861426	0,000030526080	0,000021695053	0,000000000000	0,000019986640
C093	CASTEL DI LAMA	Marche	Ascoli Piceno	0,000141926179	0,000081749085	0,000157433971	0,000099586219	0,000044729496	0,000135030699	0,000155786662	0,000216258021	0,000130229598
C321	CASTIGNANO	Marche	Ascoli Piceno	0,000060731193	0,000031971275	0,000044412773	0,000033844325	0,000000000000	0,000066029644	0,000046681331	0,000000000000	0,000044324030
C331	CASTORANO	Marche	Ascoli Piceno	0,000048338715	0,000019997685	0,000045363091	0,000023305536	0,000017750636	0,000047298147	0,000044547211	0,000000000000	0,000036166900
C877	COLLI DEL TRONTO	Marche	Ascoli Piceno	0,000071081889	0,000040973931	0,000069858705	0,000059873340	0,000015031638	0,000062353906	0,000057250218	0,000000000000	0,000058374389
C935	COMUNANZA	Marche	Ascoli Piceno	0,000072185650	0,000046045843	0,000050392104	0,000038869822	0,000000000000	0,000082750160	0,000055077116	0,000061114798	0,000055559241
D096	COSSIGNANO	Marche	Ascoli Piceno	0,000025467962	0,000009962118	0,000018272064	0,000014503066	0,000012336365	0,000026205804	0,000018247492	0,000000000000	0,000018363863
D210	CUPRA MARITTIMA	Marche	Ascoli Piceno	0,000122637276	0,000104149027	0,000084678383	0,000146711498	0,000000000000	0,000132869565	0,000105446100	0,000000000000	0,000112732679
D652	FOLIGNANO	Marche	Ascoli Piceno	0,000154391576	0,000107293923	0,000138764583	0,000076096865	0,000100512513	0,000151968720	0,000174186998	0,000285505055	0,000135476200
D691	FORCE	Marche	Ascoli Piceno	0,000035226642	0,000018074200	0,000030483782	0,000014798452	0,000000000000	0,000041456052	0,000023042104	0,000000000000	0,000024967102
E207	GROTTAMMARE	Marche	Ascoli Piceno	0,000319930046	0,000315659037	0,000282768941	0,000371604315	0,000114065519	0,000314296697	0,000355561951	0,000078519000	0,000315920232
E868	MALTIGNANO	Marche	Ascoli Piceno	0,000046289742	0,000029497587	0,000045947922	0,000035441870	0,000019927925	0,000047966380	0,000041214862	0,000000000000	0,000039232106
F044	MASSIGNANO	Marche	Ascoli Piceno	0,000041441260	0,000023638007	0,000027689295	0,000022577920	0,000000000000	0,000037768699	0,000031162673	0,000000000000	0,000028804397
F380	MONSAMPOLO DEL TRONTO	Marche	Ascoli Piceno	0,000087203169	0,000047013003	0,000069945170	0,000064206733	0,000000000000	0,000083691335	0,000083258409	0,000011472431	0,000069651656
F415	MONTALTO DELLE MARCHE	Marche	Ascoli Piceno	0,000051983198	0,000026623643	0,000042560567	0,000020835061	0,000000000000	0,000053023273	0,000042268242	0,000075163221	0,000039313127
F487	MONTEDINOVE	Marche	Ascoli Piceno	0,000017295104	0,000003861944	0,000005529835	0,000005603022	0,000000000000	0,000016177832	0,000008456971	0,000000000000	0,000009268727
F501	MONTEFIORE DELL'ASO	Marche	Ascoli Piceno	0,000049071018	0,000021630246	0,000038536239	0,000022550321	0,000021748729	0,000051214797	0,000040731231	0,000066083703	0,000038103533
F516	MONTEGALLO	Marche	Ascoli Piceno	0,000025608088	0,000008317646	0,000008305041	0,000010310928	0,000000000000	0,000030940462	0,000010936040	0,000000000000	0,000015359588
F570	MONTEMONACO	Marche	Ascoli Piceno	0,000029157114	0,000009903116	0,000008225486	0,000012285997	0,000000000000	0,000036107565	0,000010523423	0,000000000000	0,000017114897
F591	MONTEPRANDONE	Marche	Ascoli Piceno	0,000208722511	0,000124152844	0,000272545021	0,000222383662	0,000064052695	0,000224227335	0,000258982494	0,000417148113	0,000227871514
G005	OFFIDA	Marche	Ascoli Piceno	0,000109140827	0,000049188089	0,000122479946	0,000082048264	0,000000000000	0,000113158840	0,000092226057	0,000161917840	0,000097002254
G289	PALMIANO	Marche	Ascoli Piceno	0,000011250237	0,000001660710	0,000003182942	0,000002704946	0,000001839714	0,000009936198	0,000003328984	0,000000000000	0,000005353818
H321	RIPATRANSONE	Marche	Ascoli Piceno	0,000094122523	0,000049242529	0,000075130378	0,000053748918	0,000000000000	0,000109372922	0,000082353526	0,000108670441	0,000079051434
H390	ROCCAFLUVIONE	Marche	Ascoli Piceno	0,000050647298	0,000026980294	0,000044457427	0,000029637784	0,000000000000	0,000055444162	0,000034779221	0,000061973768	0,000040295576
H588	ROTELLA	Marche	Ascoli Piceno	0,000025463858	0,000015472365	0,000016674062	0,000009464559	0,000005544095	0,000026800525	0,000014828572	0,000000000000	0,000016675373
H769	SAN BENEDETTO DEL TRONTO	Marche	Ascoli Piceno	0,000997968427	0,001086064052	0,000651642906	0,001172237465	0,000510865695	0,001082103979	0,001195121623	0,000550865946	0,001007719680
I912	SPINETOLI	Marche	Ascoli Piceno	0,000127977544	0,000072070122	0,000130486896	0,000113118598	0,000037344393	0,000108953853	0,000136826175	0,000178317144	0,000118625871
L728	VENAROTTA	Marche	Ascoli Piceno	0,000045205856	0,000023234449	0,000037772640	0,000025624159	0,000000000000	0,000055596257	0,000035089290	0,000000000000	0,000034818501
A233	ALTIDONA	Marche	Fermo	0,000076373118	0,000047693889	0,000089997478	0,000075791535	0,000000000000	0,000086488296	0,000059205389	0,000124337998	0,000074685219
A252	AMANDOLA	Marche	Fermo	0,000086308886	0,000043147479	0,000068979054	0,000047246610	0,000000000000	0,000094888433	0,000063792271	0,000042233735	0,000064886477
A760	BELMONTE PICENO	Marche	Fermo	0,000017835467	0,000006298415	0,000007862820	0,000006261606	0,000000000000	0,000024089882	0,000012316319	0,000000000000	0,000011635443
B534	CAMPOFILONE	Marche	Fermo	0,000048549762	0,000027150437	0,000042304824	0,000030892559	0,000017714985	0,000044358630	0,000035955771	0,000008699775	0,000036959797
D477	FALERONE	Marche	Fermo	0,000071499104	0,000038721510	0,000063010883	0,000040031447	0,000000000000	0,000075767656	0,000063794290	0,000098689171	0,000058650158
D542	FERMO	Marche	Fermo	0,000710784505	0,000745712106	0,000737580072	0,000550539965	0,001147437246	0,000893136456	0,000920269695	0,000296071059	0,000729406619
D760	FRANCAVILLA D'ETE	Marche	Fermo	0,000023244248	0,000011078510	0,000021390919	0,000011350823	0,000006578832	0,000023359836	0,000017716003	0,000000000000	0,000016987814
E208	GROTTAZZOLINA	Marche	Fermo	0,000066841898	0,000036794174	0,000039714477	0,000033133378	0,000000000000	0,000065604177	0,000063105357	0,000008458395	0,000047596601
E447	LAPEDONA	Marche	Fermo	0,000030404518	0,000015978519	0,000028445075	0,000015302278	0,000011406007	0,000025916072	0,000021570784	0,000000000000	0,000021726784
E807	MAGLIANO DI TENNA	Marche	Fermo	0,000036060835	0,000021488423	0,000030463516	0,000020735723	0,000008239378	0,000028743231	0,000025546496	0,000000000000	0,000025721090
F021	MASSA FERMANA	Marche	Fermo	0,000022572596	0,000008892440	0,000017694506	0,000009686933	0,000007832335	0,000023845938	0,000018596932	0,000000000000	0,000016012470
F379	MONSAMPIETRO MORICO	Marche	Fermo	0,000018985099	0,000006664350	0,000013702154	0,000008581219	0,000000000000	0,000018950285	0,000012216011	0,000000000000	0,000012539933
F428	MONTAPPONE	Marche	Fermo	0,000038757008	0,000021222050	0,000036769690	0,000025561281	0,000000000000	0,000039393142	0,000032726936	0,000058018549	0,000032822590

Codice catastale	Denominazione	Regione	Provincia	AMMINISTRAZIONE	POLIZIA LOCALE	ISTRUZIONE PUBBLICA	RIFIUTI	TPL	TERRITORIO E VIABILITÀ	SOCIALE	ASILI NIDO	COMPLESSIVO
F517	MONTE GIBERTO	Marche	Fermo	0,000021457689	0,000008980803	0,000017183441	0,000009713641	0,000000000000	0,000021759209	0,000015367964	0,000000000000	0,000014766137
F599	MONTE RINALDO	Marche	Fermo	0,000014411075	0,000002865062	0,000004852571	0,000003822408	0,000000000000	0,000011809154	0,000007702650	0,000000000000	0,000007382005
F626	MONTE SAN PIETRANGELI	Marche	Fermo	0,000050814325	0,000026297356	0,000027625508	0,000024838101	0,000015695977	0,000050269702	0,000046592798	0,000000000000	0,000035744456
F653	MONTE URANO	Marche	Fermo	0,000146604890	0,000114424395	0,000154049169	0,000092167528	0,000048617348	0,000158031638	0,000161771020	0,000258542255	0,000136904297
F664	MONTE VIDON COMBATTE	Marche	Fermo	0,000015305754	0,000003784183	0,000010401525	0,000003846859	0,000000000000	0,000013514972	0,000008042173	0,000000000000	0,000008652393
F665	MONTE VIDON CORRADO	Marche	Fermo	0,000019558589	0,000006203170	0,000014522333	0,000011600392	0,000000000000	0,000017724414	0,000013510281	0,000000000000	0,000013524265
F493	MONTEFALCONE APPENNINO	Marche	Fermo	0,000015837028	0,000007262499	0,000012338739	0,000006647523	0,000000000000	0,000017142778	0,000006969245	0,000000000000	0,000010509640
F509	MONTEFORTINO	Marche	Fermo	0,000042259427	0,000018107939	0,000021501998	0,000015296213	0,000011714278	0,000047376972	0,000018855808	0,000000000000	0,000025891173
F520	MONTEGIORGIO	Marche	Fermo	0,000132458277	0,000084193429	0,000093345791	0,000066207417	0,000056634687	0,000148360648	0,000139183285	0,000091681105	0,000106443461
F522	MONTEGRANARO	Marche	Fermo	0,000230021233	0,000133591121	0,000177525499	0,000157731734	0,000107834083	0,000217850639	0,000280855482	0,000443186937	0,000208426331
F536	MONTELEONE DI FERMO	Marche	Fermo	0,000014250375	0,000002445078	0,000002232910	0,000004437718	0,000000000000	0,000012488188	0,000007554703	0,000000000000	0,000007197149
F549	MONTELPARO	Marche	Fermo	0,000022997732	0,000011341624	0,000008979378	0,000008361934	0,000006550569	0,000025465873	0,000013136151	0,000000000000	0,000014199148
F614	MONTERUBBIANO	Marche	Fermo	0,000050457312	0,000022697862	0,000053508840	0,000027067469	0,000000000000	0,000055205155	0,000043719497	0,000000000000	0,000039240659
F697	MONTOTTONE	Marche	Fermo	0,000025915096	0,000011341134	0,000019777093	0,000011098355	0,000000000000	0,000025590850	0,000019077542	0,000000000000	0,000017556486
F722	MORESCO	Marche	Fermo	0,000018075907	0,000006006549	0,000010743148	0,000007885245	0,000000000000	0,000014767086	0,000011144947	0,000033298377	0,000012359419
G137	ORTEZZANO	Marche	Fermo	0,000023240539	0,000010120562	0,000014384329	0,000007917454	0,000000000000	0,000020000119	0,000014175663	0,000000000000	0,000013975323
G403	PEDASO	Marche	Fermo	0,000062894540	0,000043248132	0,000055720097	0,000063044683	0,000013885344	0,000057717868	0,000051665010	0,000000000000	0,000054353279
G516	PETRITOLI	Marche	Fermo	0,000054652980	0,000022916913	0,000046634844	0,000029490613	0,000000000000	0,000055236586	0,000045015394	0,000000000000	0,000039974342
G873	PONZANO DI FERMO	Marche	Fermo	0,000036741782	0,000017973629	0,000044901830	0,000022168636	0,000000000000	0,000039024509	0,000028660777	0,000064860967	0,000032087598
G920	PORTO SAN GIORGIO	Marche	Fermo	0,000345695537	0,000323870630	0,000192946591	0,000373948209	0,000139017086	0,000373894249	0,000372431452	0,000295070245	0,000330167530
G921	PORTO SANT'ELPIDIO	Marche	Fermo	0,000481520911	0,000546302881	0,000413434209	0,000438655545	0,000207713781	0,000511202770	0,000611177396	0,000395295090	0,000476461484
H182	RAPAGNANO	Marche	Fermo	0,000043459483	0,000019065768	0,000046112796	0,000027251840	0,000023070951	0,000044342573	0,000039013588	0,000143102780	0,000040942769
I324	SANT'ELPIDIO A MARE	Marche	Fermo	0,000298125271	0,000208947483	0,000271507569	0,000167114606	0,000000000000	0,000288463373	0,000372383685	0,000226761709	0,000252631161
I315	SANTA VITTORIA IN MATENANO	Marche	Fermo	0,000034983890	0,000016271577	0,000023740561	0,000016181045	0,000000000000	0,000035959072	0,000024699985	0,000000000000	0,000023719820
C070	SERVIGLIANO	Marche	Fermo	0,000052466261	0,000028354755	0,000062431430	0,000041100845	0,000000000000	0,000048139407	0,000045025891	0,000000000000	0,000043968270
I774	SMERILLO	Marche	Fermo	0,000015051492	0,000004884077	0,000007495804	0,000005965011	0,000000000000	0,000017806698	0,000005814085	0,000000000000	0,000009097737
L279	TORRE SAN PATRIZIO	Marche	Fermo	0,000042525786	0,000020148858	0,000026432711	0,000019627533	0,000000000000	0,000038468896	0,000040079274	0,000000000000	0,000029221313
A329	APIRO	Marche	Macerata	0,000056452459	0,000029099356	0,000049273817	0,000031758915	0,000021909826	0,000064086351	0,000040293828	0,000090940504	0,000046548304
A334	APPIGNANO	Marche	Macerata	0,000083934502	0,000049702284	0,000072485253	0,000058669075	0,000023312763	0,000084573595	0,000078662754	0,000126598498	0,000072935173
A739	BELFORTE DEL CHIENTI	Marche	Macerata	0,000044024240	0,000022161883	0,000042716573	0,000027604095	0,000000000000	0,000045975737	0,000029332945	0,000140567920	0,000038994693
A947	BOLOGNOLA	Marche	Macerata	0,000013193987	0,000002031771	0,000002630851	0,000004321384	0,000000000000	0,000013149049	0,000002158362	0,000000000000	0,000006323357
B398	CALDAROLA	Marche	Macerata	0,000045686243	0,000031353985	0,000043704022	0,000028697229	0,000000000000	0,000048034043	0,000031803759	0,000000000000	0,000035356143
B474	CAMERINO	Marche	Macerata	0,000167272557	0,000120684222	0,000100692584	0,000123362343	0,000000000000	0,000223964500	0,000134667471	0,000311973615	0,000148120665
B562	CAMPOROTONDO DI FIASTRONE	Marche	Macerata	0,000016284340	0,000006236266	0,000018704514	0,000005996121	0,000000000000	0,000016083961	0,000009342047	0,000000000000	0,000011197439
C251	CASTELRAIMONDO	Marche	Macerata	0,000097906085	0,000055211793	0,000063338407	0,000066116500	0,000032888285	0,000103428382	0,000086823720	0,000075311892	0,000078706370
C267	CASTELSANTANGELO SUL NERA	Marche	Macerata	0,000025741170	0,000005892799	0,000002509339	0,000007320321	0,000000000000	0,000039339730	0,000005307543	0,000000000000	0,000013858444
C582	CESSAPALOMBO	Marche	Macerata	0,000018934450	0,000008115043	0,000011316627	0,000007389673	0,000000000000	0,000023774435	0,000008785782	0,000000000000	0,000012195800
C704	CINGOLI	Marche	Macerata	0,000218012077	0,000128000734	0,000192276667	0,000153531684	0,000000000000	0,000263993682	0,000210988913	0,000039759072	0,000183729932
C770	CIVITANOVA MARCHE	Marche	Macerata	0,000807393469	0,000765514091	0,000938078927	0,000904806483	0,000393052668	0,000776953262	0,000998129747	0,000596270664	0,000847674213
C886	COLMURANO	Marche	Macerata	0,000031797615	0,000017904021	0,000036422831	0,000017374320	0,000008174869	0,000033569073	0,000021766456	0,000000000000	0,000024698772
D042	CORRIDONIA	Marche	Macerata	0,000277318252	0,000214326200	0,000242068659	0,000237569395	0,000000000000	0,000294394292	0,000340910457	0,000214454792	0,000258522948
D429	ESANATOGLIA	Marche	Macerata	0,000053058664	0,000026659142	0,000044673582	0,000030849654	0,000014557000	0,000054720861	0,000038722548	0,000000000000	0,000039489592
D564	FIASTRA	Marche	Macerata	0,000041860831	0,000013737616	0,000016575323	0,000016232188	0,000000000000	0,000049873987	0,000013330083	0,000000000000	0,000024308023
D628	FIUMINATA	Marche	Macerata	0,000048422828	0,000022348556	0,000021462982	0,000021945077	0,000000000000	0,000055981577	0,000025826175	0,000000000000	0,000030874026
D853	GAGLIOLE	Marche	Macerata	0,000020995417	0,000010074667	0,000020899261	0,000010288614	0,000004144160	0,000026027030	0,000010776794	0,000000000000	0,000015460587
E228	GUALDO	Marche	Macerata	0,000025084236	0,000012572445	0,000019278119	0,000009669878	0,000000000000	0,000031229397	0,000014535627	0,000000000000	0,000017189869
E694	LORO PICENO	Marche	Macerata	0,000057179386	0,000026071198	0,000050932603	0,000030025956	0,000000000000	0,000059160772	0,000048091364	0,000106585750	0,000046647162
E783	MACERATA	Marche	Macerata	0,000808937363	0,000764652941	0,000542910306	0,000640833912	0,001497996819	0,000938505200	0,001045687336	0,000772013710	0,000797805276
F051	MATELICA	Marche	Macerata	0,000208465906	0,000112243018	0,000161839737	0,000148722363	0,000000000000	0,000208092497	0,000213750569	0,000193822929	0,000174389117
F268	MOGLIANO	Marche	Macerata	0,000095497976	0,000052067383	0,000079255167	0,000056816960	0,000000000000	0,000091355021	0,000090586598	0,000000000000	0,000072659418
F460	MONTE CAVALLO	Marche	Macerata	0,000014993713	0,000002870638	0,000003031428	0,000003438473	0,000000000000	0,000016820671	0,000002902781	0,000000000000	0,000007179233
F621	MONTE SAN GIUSTO	Marche	Macerata	0,000141619061	0,000082938248	0,000157998103	0,000092772315	0,000000000000	0,000142179699	0,000164880788	0,000199312224	0,000128823126
F622	MONTE SAN MARTINO	Marche	Macerata	0,000022548565	0,000011307124	0,000025421809	0,000009033278	0,000000000000	0,000027269267	0,000012145251	0,000000000000	0,000016381725
F454	MONTECASSIANO	Marche	Macerata	0,000133341229	0,000085333942	0,000145447961	0,000114061984	0,000034412830	0,000131022846	0,000136055844	0,000025415340	0,000119538994
F482	MONTECOSARO	Marche	Macerata	0,000122846664	0,000092184524	0,000117821260	0,000095157829	0,000000000000	0,000132380701	0,000127886535	0,000113413694	0,000111021810
F496	MONTEFANO	Marche	Macerata	0,000069991414	0,000036317314	0,000062702172	0,000055477853	0,000000000000	0,000072908233	0,000065320983	0,000008019390	0,000058197166
F552	MONTELUPONE	Marche	Macerata	0,000073160788	0,000045825334	0,000056281061	0,000047277224	0,000022104230	0,000069796003	0,000066058193	0,000000000000	0,000056601990
F749	MORROVALLE	Marche	Macerata	0,000182015567	0,000085286457	0,000169141308	0,000139239152	0,000082770796	0,000189476768	0,000206896987	0,000083499488	0,000160363821
F793	MUCCIA	Marche	Macerata	0,000031108091	0,000018898049	0,000023271097	0,000017597795	0,000000000000	0,000032482871	0,000016185546	0,000000000000	0,000021763432

Codice catastale	Denominazione	Regione	Provincia	AMMINISTRAZIONE	POLIZIA LOCALE	ISTRUZIONE PUBBLICA	RIFIUTI	TPL	TERRITORIO E VIABILITÀ	SOCIALE	ASILI NIDO	COMPLESSIVO
G436	PENNA SAN GIOVANNI	Marche	Macerata	0,000033080840	0,000013567015	0,000019896280	0,000012112638	0,000000000000	0,000035989683	0,000020094088	0,000000000000	0,000020981860
G515	PETRIOLO	Marche	Macerata	0,000043923468	0,000021259836	0,000051782427	0,000023086238	0,000000000000	0,000043307964	0,000037383737	0,000000000000	0,000034098413
G657	PIEVE TORINA	Marche	Macerata	0,000050947766	0,000025784541	0,000027133212	0,000022254303	0,000000000000	0,000054434961	0,000026445882	0,000000000000	0,000032330751
G690	PIORACO	Marche	Macerata	0,000031452744	0,000015194186	0,000019292584	0,000017732349	0,000000000000	0,000028312300	0,000020247171	0,000000000000	0,000021071509
D566	POGGIO SAN VICINO	Marche	Macerata	0,000012742829	0,000003287680	0,000008815691	0,000002918312	0,000000000000	0,000011073872	0,000004797275	0,000004923266	0,000007073289
F567	POLLENZA	Marche	Macerata	0,000130736823	0,000090776593	0,000126710209	0,000081519924	0,000069692464	0,000136171053	0,000129723270	0,000148962978	0,000114570319
G919	PORTO RECANATI	Marche	Macerata	0,000268738781	0,000281422988	0,000213407278	0,000277837831	0,000044198398	0,000299825584	0,000254069340	0,000000000000	0,000249187572
F632	POTENZA PICENA	Marche	Macerata	0,000293094208	0,000268022172	0,000182595546	0,000311315251	0,000000000000	0,000343843278	0,000353477263	0,000283068858	0,000287221650
H211	RECANATI	Marche	Macerata	0,000395827083	0,000263260310	0,000384702750	0,000309797601	0,000239530351	0,000450673869	0,000480374564	0,000350024806	0,000376175660
H323	RIPE SAN GINESIO	Marche	Macerata	0,000024135398	0,000010847270	0,000023657997	0,000010418295	0,000000000000	0,000023410368	0,000014955918	0,000048765199	0,000018600867
H876	SAN GINESIO	Marche	Macerata	0,000088963628	0,000049191220	0,000065800550	0,000039543019	0,000000000000	0,000115232580	0,000068189523	0,000000000000	0,000065169509
I156	SAN SEVERINO MARCHE	Marche	Macerata	0,000271622436	0,000174959902	0,000239111441	0,000196758202	0,000141234530	0,000297394904	0,000290194112	0,000294835361	0,000244873186
I286	SANT'ANGELO IN PONTANO	Marche	Macerata	0,000039076396	0,000016160782	0,000027689727	0,000022078441	0,000000000000	0,000036750210	0,000027464236	0,000000000000	0,000027033113
I436	SARNANO	Marche	Macerata	0,000087726096	0,000047258653	0,000063838860	0,000049722649	0,000053439267	0,000106526587	0,000060953154	0,000000000000	0,000066497923
I569	SEFRO	Marche	Macerata	0,000021557171	0,000006733909	0,000010325363	0,000007162010	0,000004518539	0,000027100178	0,000007695477	0,000000000000	0,000012896803
I651	SERRAPETRONA	Marche	Macerata	0,000030541980	0,000023763851	0,000016517365	0,000014359437	0,000000000000	0,000053508654	0,000016534955	0,000000000000	0,000023186709
I661	SERRAVALLE DI CHIENTI	Marche	Macerata	0,000045342085	0,000016224624	0,000024083385	0,000019009898	0,000010464730	0,000057441351	0,000021436543	0,000000000000	0,000029549454
L191	TOLENTINO	Marche	Macerata	0,000381002688	0,000302059123	0,000397846318	0,000322202995	0,000000000000	0,000421198890	0,000472810740	0,000585780413	0,000377948486
L366	TREIA	Marche	Macerata	0,000191328957	0,000112406867	0,000137210442	0,000138242586	0,000000000000	0,000217089501	0,000199986136	0,000001231590	0,000156627075
L501	URBISAGLIA	Marche	Macerata	0,000055205952	0,000030276653	0,000043352806	0,000042110797	0,000000000000	0,000056367710	0,000048930612	0,000073369882	0,000046964776
L517	USSITA	Marche	Macerata	0,000033161732	0,000010982531	0,000009260923	0,000028203108	0,000000000000	0,000033237942	0,000006791486	0,000010335108	0,000021635430
M382	VALFORNACE	Marche	Macerata	0,000041030310	0,000015939499	0,000025518790	0,000021154249	0,000000000000	0,000047423924	0,000018791225	0,000000000000	0,000027144266
M078	VISSO	Marche	Macerata	0,000051435531	0,000022533165	0,000021727349	0,000046692209	0,000013095486	0,000057794583	0,000020353298	0,000028050815	0,000038747004
A035	ACQUALAGNA	Marche	Pesaro e Urbino	0,000092246884	0,000051265049	0,000079321244	0,000074630351	0,000000000000	0,000105997797	0,000079441248	0,000151501834	0,000082961909
A327	APECCHIO	Marche	Pesaro e Urbino	0,000056754034	0,000031259640	0,000048294994	0,000036033804	0,000000000000	0,000075063840	0,000036412790	0,000000000000	0,000044352233
A493	AUDITORE	Marche	Pesaro e Urbino	0,000037865448	0,000018331845	0,000040691077	0,000027240787	0,000000000000	0,000044704876	0,000028144387	0,000053314620	0,000033288410
A740	BELFORTE ALL'ISAURO	Marche	Pesaro e Urbino	0,000019338621	0,000010663451	0,000019595295	0,000009424128	0,000000000000	0,000020613506	0,000014296261	0,000051532538	0,000016469153
B026	BORGO PACE	Marche	Pesaro e Urbino	0,000025817444	0,000012557721	0,000011998188	0,000016962840	0,000000000000	0,000032936756	0,000010984282	0,000000000000	0,000017935718
B352	CAGLI	Marche	Pesaro e Urbino	0,000203521224	0,000101593261	0,000151120233	0,000129353688	0,000075204982	0,000242209190	0,000187324327	0,000277517174	0,000172980300
B636	CANTIANO	Marche	Pesaro e Urbino	0,000063187925	0,000028361256	0,000028864966	0,000033078920	0,000000000000	0,000072235875	0,000046011131	0,000036405686	0,000044513693
B816	CARPEGNA	Marche	Pesaro e Urbino	0,000045291476	0,000023676798	0,000032291534	0,000030074877	0,000018153848	0,000052478552	0,000030582081	0,000000000000	0,000034547969
B846	CARTOCETO	Marche	Pesaro e Urbino	0,000136904538	0,000101284879	0,000120771881	0,000127467469	0,000000000000	0,000144684866	0,000141684383	0,000091744312	0,000125700290
M380	COLLI AL METAURO	Marche	Pesaro e Urbino	0,000226229206	0,000141180692	0,000271942271	0,000168220536	0,000000000000	0,000223690142	0,000218221506	0,000094018937	0,000198307553
D488	FANO	Marche	Pesaro e Urbino	0,001189596713	0,001247814501	0,001316019515	0,001536674317	0,000527472688	0,001244639840	0,001509433268	0,001945352084	0,001359751415
D541	FERMIGNANO	Marche	Pesaro e Urbino	0,000148079912	0,000111683456	0,000128015683	0,000140565532	0,000000000000	0,000161098700	0,000164918793	0,000332788730	0,000148048183
D749	FOSSOMBRONE	Marche	Pesaro e Urbino	0,000190551147	0,000133554232	0,000170817881	0,000146985978	0,000090058724	0,000214999797	0,000205175765	0,000179384287	0,000174932174
D791	FRATTE ROSA	Marche	Pesaro e Urbino	0,000024428946	0,000013051520	0,000022413429	0,000013733825	0,000005852889	0,000026499296	0,000017055977	0,000000000000	0,000018409499
D807	FRONTINO	Marche	Pesaro e Urbino	0,000014282853	0,000005183114	0,000013285293	0,000007609704	0,000000000000	0,000013696969	0,000005653825	0,000000000000	0,000009567204
D808	FRONTONE	Marche	Pesaro e Urbino	0,000041034329	0,000020365817	0,000024151912	0,000025565847	0,000016276320	0,000044477459	0,000024783969	0,000000000000	0,000029293796
D836	GABICCE MARE	Marche	Pesaro e Urbino	0,000175989266	0,000184708969	0,000119931232	0,000246416581	0,000056077509	0,000207686062	0,000111914356	0,000148422828	0,000177525350
E122	GRADARA	Marche	Pesaro e Urbino	0,000092437285	0,000079147560	0,000094942365	0,000086039490	0,000039354390	0,000093972759	0,000076217953	0,000120157099	0,000087726358
E351	ISOLA DEL PIANO	Marche	Pesaro e Urbino	0,000018422392	0,000009112009	0,000023431276	0,000008335184	0,000000000000	0,000020581108	0,000011302363	0,000000000000	0,000013929599
E743	LUNANO	Marche	Pesaro e Urbino	0,000032164093	0,000016235554	0,000031798978	0,000020167925	0,000000000000	0,000033801145	0,000028158540	0,000000000000	0,000025410070
E785	MACERATA FELTRIA	Marche	Pesaro e Urbino	0,000050209117	0,000024561535	0,000041441219	0,000039299281	0,000000000000	0,000059112519	0,000039457148	0,000072903091	0,000043645977
F135	MERCATELLO SUL METAURO	Marche	Pesaro e Urbino	0,000039788429	0,000022032158	0,000027261438	0,000026923847	0,000000000000	0,000059103738	0,000025369415	0,000000000000	0,000031499148
F136	MERCATINO CONCA	Marche	Pesaro e Urbino	0,000028139780	0,000012980177	0,000034124049	0,000018465539	0,000000000000	0,000041954717	0,000021483132	0,000055527549	0,000026672670
F310	MOMBAROCCIO	Marche	Pesaro e Urbino	0,000048753224	0,000027942990	0,000049474832	0,000038717603	0,000017863703	0,000051547959	0,000038143840	0,000000000000	0,000040914030
F347	MONDAVIO	Marche	Pesaro e Urbino	0,000077255224	0,000041038338	0,000055595545	0,000056051464	0,000000000000	0,000079928702	0,000066463749	0,000000000000	0,000059975709
F348	MONDOLFO	Marche	Pesaro e Urbino	0,000289704859	0,000259172875	0,000222901019	0,000293726869	0,000000000000	0,000266148576	0,000309895358	0,000170267012	0,000265752038
F467	MONTE CERIGNONE	Marche	Pesaro e Urbino	0,000020267062	0,000008624876	0,000015851401	0,000011779917	0,000000000000	0,000021315690	0,000012855504	0,000000000000	0,000014434318
F524	MONTE GRIMANO TERME	Marche	Pesaro e Urbino	0,000033692703	0,000012467536	0,000026859460	0,000021752591	0,000017007597	0,000040398116	0,000022585064	0,000000000000	0,000025833579
F589	MONTE PORZIO	Marche	Pesaro e Urbino	0,000057146693	0,000035598854	0,000048848681	0,000048965511	0,000010320843	0,000054512932	0,000050025772	0,000000000000	0,000047444077
F450	MONTECALVO IN FOGLIA	Marche	Pesaro e Urbino	0,000054820519	0,000032853176	0,000061926037	0,000056104405	0,000000000000	0,000058654770	0,000046475526	0,000000000000	0,000050085009
F474	MONTECICCARDO	Marche	Pesaro e Urbino	0,000035535777	0,000020161199	0,000032080558	0,000023195261	0,000010258956	0,000041542677	0,000024460453	0,000049499198	0,000029996848
F478	MONTECOPIOLO	Marche	Pesaro e Urbino	0,000037177946	0,000019899105	0,000033003025	0,000026043592	0,000000000000	0,000042082043	0,000022107730	0,000000000000	0,000028600525
F497	MONTEFELCINO	Marche	Pesaro e Urbino	0,000057299942	0,000031397755	0,000058670611	0,000035104650	0,000000000000	0,000069182686	0,000047891218	0,000007189794	0,000046698601
F533	MONTELABBATE	Marche	Pesaro e Urbino	0,000110272915	0,000098303919	0,000109389137	0,000148368990	0,000000000000	0,000121679876	0,000120353137	0,000081800856	0,000117371417
G416	PEGLIO	Marche	Pesaro e Urbino	0,000019148269	0,000012383726	0,000030284184	0,000011156375	0,000000000000	0,000025706268	0,000010484211	0,000039734784	0,000018105396
G453	PERGOLA	Marche	Pesaro e Urbino	0,000139455484	0,000076410712	0,000107806098	0,000096742254	0,000067358946	0,000161618957	0,000130640727	0,000071934501	0,000117056309

Codice catastale	Denominazione	Regione	Provincia	AMMINISTRAZIONE	POLIZIA LOCALE	ISTRUZIONE PUBBLICA	RIFIUTI	TPL	TERRITORIO E VIABILITÀ	SOCIALE	ASILI NIDO	COMPLESSIVO
G479	PESARO	Marche	Pesaro e Urbino	0,001809005827	0,002117542505	0,002417708199	0,002250298152	0,002585553229	0,001993081627	0,002486860592	0,003604390100	0,002236661613
G514	PETRIANO	Marche	Pesaro e Urbino	0,000052394647	0,000035541928	0,000070456950	0,000042386091	0,000000000000	0,000050800601	0,000049331272	0,000039592739	0,000048363968
G551	PIANDIMELETO	Marche	Pesaro e Urbino	0,000047953688	0,000023989868	0,000037484558	0,000032581645	0,000000000000	0,000050528426	0,000040357295	0,000000000000	0,000036968093
G627	PIETRARUBBIA	Marche	Pesaro e Urbino	0,000019623697	0,000009261563	0,000016784030	0,000010786537	0,000005925887	0,000020160537	0,000012043207	0,000030885951	0,000015372034
G682	PIOBBICO	Marche	Pesaro e Urbino	0,000049414272	0,000037354187	0,000059439856	0,000028397890	0,000000000000	0,000055241738	0,000042646090	0,000052293673	0,000043129510
H809	SAN COSTANZO	Marche	Pesaro e Urbino	0,000091915248	0,000059023912	0,000111818026	0,000063292550	0,000000000000	0,000095686273	0,000086311616	0,000056612067	0,000078657900
H958	SAN LORENZO IN CAMPO	Marche	Pesaro e Urbino	0,000073740455	0,000035541653	0,000061817268	0,000048211891	0,000000000000	0,000074592702	0,000068457558	0,000071193700	0,000060155166
I287	SANT'ANGELO IN VADO	Marche	Pesaro e Urbino	0,000088621531	0,000060225680	0,000065006051	0,000065709580	0,000033343617	0,000110940321	0,000076385862	0,000149617506	0,000079881059
I344	SANT'IPPOLITO	Marche	Pesaro e Urbino	0,000039553006	0,000019877940	0,000037981653	0,000025650073	0,000011305946	0,000039353849	0,000028298462	0,000000000000	0,000030469713
I459	SASSOCORVARO	Marche	Pesaro e Urbino	0,000077691809	0,000054573883	0,000078918344	0,000052813586	0,000000000000	0,000087663166	0,000070495956	0,000161397073	0,000073902189
I460	SASSOFELTRIO	Marche	Pesaro e Urbino	0,000033776319	0,000013985009	0,000030134845	0,000020048342	0,000000000000	0,000037666653	0,000025464371	0,000030628050	0,000026709130
I654	SERRA SANT'ABBONDIO	Marche	Pesaro e Urbino	0,000030466654	0,000014864016	0,000020591489	0,000016776743	0,000012755544	0,000036482222	0,000021792337	0,000000000000	0,000022494519
L078	TAVOLETO	Marche	Pesaro e Urbino	0,000021793646	0,000011703163	0,000023305587	0,000018939537	0,000008718848	0,000023948608	0,000015866414	0,000000000000	0,000018784493
L081	TAVULLIA	Marche	Pesaro e Urbino	0,000134779362	0,000108306074	0,000106878735	0,000114215372	0,000000000000	0,000144370767	0,000129452164	0,000109349975	0,000119552292
M379	TERRE ROVERESCHE	Marche	Pesaro e Urbino	0,000128347597	0,000071571190	0,000110292530	0,000068763671	0,000016499301	0,000136396867	0,000093474542	0,000043539634	0,000098546912
L498	URBANIA	Marche	Pesaro e Urbino	0,000139094007	0,000089978835	0,000108774656	0,000109972591	0,000070041065	0,000165819708	0,000137086067	0,000247240333	0,000129953614
L500	URBINO	Marche	Pesaro e Urbino	0,000333533281	0,000333485470	0,000305204809	0,000285576607	0,000566116776	0,000562279074	0,000357575722	0,000429793109	0,000363066664
M331	VALLEFOGLIA	Marche	Pesaro e Urbino	0,000240265667	0,000190667879	0,000278004827	0,000229263990	0,000090632939	0,000278833159	0,000313992045	0,000203492973	0,000248575099
A050	ACQUAVIVA COLLECROCE	Molise	Campobasso	0,000022865836	0,000008886282	0,000008128821	0,000006884303	0,000000000000	0,000027821830	0,000008082409	0,000000000000	0,000012942954
A616	BARANELLO	Molise	Campobasso	0,000062533549	0,000025865257	0,000059474719	0,000026996287	0,000000000000	0,000059388787	0,000027967595	0,000000000000	0,000041062258
A930	BOJANO	Molise	Campobasso	0,000169010304	0,000088939943	0,000108958525	0,000096683029	0,000093053291	0,000175346625	0,000065350791	0,000095149440	0,000118561193
A971	BONEFRO	Molise	Campobasso	0,000038195579	0,000016904899	0,000023857187	0,000019202259	0,000000000000	0,000040102542	0,000015231970	0,000000000000	0,000024439111
B295	BUSSO	Molise	Campobasso	0,000033923452	0,000015955199	0,000017914455	0,000013618317	0,000000000000	0,000041817160	0,000014475832	0,000000000000	0,000021447622
B519	CAMPOBASSO	Molise	Campobasso	0,000865422830	0,000798117373	0,000762748096	0,000545379160	0,001763358731	0,001165704529	0,000750236857	0,000203276339	0,000817249058
B522	CAMPOCHIARO	Molise	Campobasso	0,000024337930	0,000010212904	0,000013343470	0,000010793532	0,000000000000	0,000031953603	0,000005585041	0,000000000000	0,000015225936
B528	CAMPODIPIETRA	Molise	Campobasso	0,000049511867	0,000022521507	0,000040015323	0,000031080064	0,000000000000	0,000057885970	0,000018793668	0,000000000000	0,000035188804
B544	CAMPOLIETO	Molise	Campobasso	0,000026015908	0,000010259351	0,000013518669	0,000010620226	0,000000000000	0,000030804055	0,000009836407	0,000000000000	0,000015978490
B550	CAMPOMARINO	Molise	Campobasso	0,000176796371	0,000147567112	0,000122142596	0,000159340950	0,000000000000	0,000206161907	0,000074892734	0,000080867155	0,000143830494
B858	CASACALENDA	Molise	Campobasso	0,000055915586	0,000030527839	0,000034234246	0,000027649253	0,000000000000	0,000080270245	0,000024497742	0,000000000000	0,000039414655
B871	CASALCIPRANO	Molise	Campobasso	0,000020759445	0,000007610031	0,000002576964	0,000005978324	0,000000000000	0,000022377455	0,000006842095	0,000000000000	0,000010550027
C066	CASTELBOTTACCIO	Molise	Campobasso	0,000017216660	0,000004250842	0,000003017982	0,000005541511	0,000000000000	0,000012982680	0,000005552305	0,000000000000	0,000008092036
C175	CASTELLINO DEL BIFERNO	Molise	Campobasso	0,000019416354	0,000008244048	0,000008531292	0,000006814435	0,000000000000	0,000022982618	0,000007243243	0,000000000000	0,000011464346
C197	CASTELMAURO	Molise	Campobasso	0,000044609396	0,000018075240	0,000027080994	0,000018062422	0,000000000000	0,000058045114	0,000021581054	0,000000000000	0,000029279269
C346	CASTROPIGNANO	Molise	Campobasso	0,000030721518	0,000014801340	0,000017630950	0,000011541750	0,000000000000	0,000037860875	0,000010687850	0,000000000000	0,000019100909
C486	CERCEMAGGIORE	Molise	Campobasso	0,000075487437	0,000037001662	0,000060537797	0,000023849946	0,000000000000	0,000111828703	0,000036902345	0,000045720717	0,000054052743
C488	CERCEPICCOLA	Molise	Campobasso	0,000020555510	0,000009927084	0,000009749371	0,000008635754	0,000000000000	0,000022617441	0,000007210778	0,000000000000	0,000012396122
C764	CIVITACAMPOMARANO	Molise	Campobasso	0,000022452817	0,000007073752	0,000004119085	0,000005628389	0,000000000000	0,000026556087	0,000005844994	0,000000000000	0,000011401268
C854	COLLE D'ANCHISE	Molise	Campobasso	0,000025829933	0,000009331346	0,000015207783	0,000009795473	0,000000000000	0,000026554935	0,000006595952	0,000000000000	0,000014867771
C875	COLLETORTO	Molise	Campobasso	0,000048559357	0,000023087220	0,000027683963	0,000024834108	0,000000000000	0,000055630200	0,000020002489	0,000000000000	0,000031677048
C772	DURONIA	Molise	Campobasso	0,000019569169	0,000004698604	0,000001601547	0,000007001014	0,000005324374	0,000021935474	0,000006420823	0,000000000000	0,000010274027
D550	FERRAZZANO	Molise	Campobasso	0,000061702678	0,000029081225	0,000049717308	0,000042533970	0,000000000000	0,000078136609	0,000025431115	0,000000000000	0,000045917783
D737	FOSSALTO	Molise	Campobasso	0,000036104476	0,000018813798	0,000027014056	0,000011134075	0,000014814355	0,000046309159	0,000016312853	0,000000000000	0,000023988660
D896	GAMBATESA	Molise	Campobasso	0,000042113081	0,000021035889	0,000020293614	0,000016960742	0,000000000000	0,000046193592	0,000017888080	0,000000000000	0,000025674095
E030	GILDONE	Molise	Campobasso	0,000027102705	0,000010630887	0,000013083841	0,000008527145	0,000000000000	0,000030516410	0,000008246765	0,000000000000	0,000015380668
E244	GUARDIALFIERA	Molise	Campobasso	0,000031305441	0,000018138924	0,000019753323	0,000015044934	0,000000000000	0,000041679827	0,000012532885	0,000000000000	0,000021388247
E248	GUARDIAREGIA	Molise	Campobasso	0,000028696077	0,000012658412	0,000015789341	0,000009209524	0,000000000000	0,000031607854	0,000007912182	0,000000000000	0,000016477232
E259	GUGLIONESI	Molise	Campobasso	0,000107456043	0,000059165937	0,000085132558	0,000060337414	0,000052528439	0,000128498730	0,000054996301	0,000023545915	0,000079891345
E381	JELSI	Molise	Campobasso	0,000042255537	0,000019224808	0,000025643603	0,000015355302	0,000019651769	0,000049709858	0,000015844333	0,000000000000	0,000026676027
E456	LARINO	Molise	Campobasso	0,000128927880	0,000086498010	0,000102768570	0,000081283395	0,000078541636	0,000156776922	0,000058520512	0,000000000000	0,000097901671
E599	LIMOSANO	Molise	Campobasso	0,000026305646	0,000010722622	0,000013389434	0,000007041361	0,000000000000	0,000032010282	0,000007915972	0,000000000000	0,000015052395
E722	LUCITO	Molise	Campobasso	0,000027053097	0,000011691781	0,000012256642	0,000009348722	0,000000000000	0,000031153760	0,000010283230	0,000000000000	0,000015908596
E748	LUPARA	Molise	Campobasso	0,000022071641	0,000008565899	0,000009195278	0,000007348209	0,000000000000	0,000024513349	0,000007617522	0,000000000000	0,000012504245
E780	MACCHIA VALFORTORE	Molise	Campobasso	0,000022943253	0,000008871558	0,000008612446	0,000007030565	0,000000000000	0,000026016607	0,000008784712	0,000000000000	0,000012909736
E799	MAFALDA	Molise	Campobasso	0,000033112811	0,000014830341	0,000020091273	0,000010610665	0,000000000000	0,000042263462	0,000014014414	0,000000000000	0,000020739274
F055	MATRICE	Molise	Campobasso	0,000027790365	0,000013320757	0,000025153088	0,000007866216	0,000000000000	0,000034235108	0,000009977033	0,000000000000	0,000017897636
F233	MIRABELLO SANNITICO	Molise	Campobasso	0,000045391702	0,000024912617	0,000033725259	0,000029073449	0,000000000000	0,000051819878	0,000019272094	0,000000000000	0,000032393951
F294	MOLISE	Molise	Campobasso	0,000010753814	0,000003276748	0,000001790881	0,000001699236	0,000000000000	0,000009118464	0,000002024919	0,000000000000	0,000004580865
F322	MONACILIONI	Molise	Campobasso	0,000020709594	0,000009985587	0,000012253728	0,000006519295	0,000000000000	0,000026706011	0,000006272742	0,000000000000	0,000012641811
F391	MONTAGANO	Molise	Campobasso	0,000030362566	0,000014619060	0,000016679999	0,000012049857	0,000000000000	0,000037044979	0,000012446247	0,000000000000	0,000019148518

Codice catastale	Denominazione	Regione	Provincia	AMMINISTRAZIONE	POLIZIA LOCALE	ISTRUZIONE PUBBLICA	RIFIUTI	TPL	TERRITORIO E VIABILITÀ	SOCIALE	ASILI NIDO	COMPLESSIVO
F475	MONTECILFONE	Molise	Campobasso	0,000034671475	0,000017257657	0,000018988819	0,000017658868	0,000013793745	0,000036979513	0,000017473488	0,000000000000	0,000023016125
F495	MONTEFALCONE NEL SANNIO	Molise	Campobasso	0,000039362156	0,000016175371	0,000019209480	0,000017962511	0,000000000000	0,000053179288	0,000017939664	0,000049089081	0,000027817763
F548	MONTELONGO	Molise	Campobasso	0,000015506227	0,000004477203	0,000003680793	0,000006009387	0,000000000000	0,000019174314	0,000003830855	0,000000000000	0,000008574854
F569	MONTEMITRO	Molise	Campobasso	0,000016280294	0,000005601757	0,000004916301	0,000004522802	0,000000000000	0,000017411205	0,000004446845	0,000000000000	0,000008445783
F576	MONTENERO DI BISACCIA	Molise	Campobasso	0,000139796531	0,000115189431	0,000092732998	0,000109305250	0,000067988551	0,000181491338	0,000068948785	0,000000000000	0,000112266889
F689	MONTORIO NEI FRENTANI	Molise	Campobasso	0,000019453332	0,000007668094	0,000010838337	0,000006265512	0,000005165013	0,000025746145	0,000004783581	0,000000000000	0,000011793749
F748	MORRONE DEL SANNIO	Molise	Campobasso	0,000025420197	0,000010138971	0,000011332560	0,000007627134	0,000000000000	0,000037286303	0,000007025191	0,000000000000	0,000015301626
G086	ORATINO	Molise	Campobasso	0,000035045096	0,000016758330	0,000020633219	0,000013273458	0,000000000000	0,000044816275	0,000011657937	0,000000000000	0,000022024647
G257	PALATA	Molise	Campobasso	0,000043983538	0,000022910742	0,000027886580	0,000020213425	0,000000000000	0,000053171835	0,000020281784	0,000000000000	0,000029292745
G506	PETACCIATO	Molise	Campobasso	0,000076274313	0,000056724020	0,000042442406	0,000051864831	0,000014341723	0,000097414511	0,000034116294	0,000000000000	0,000056401563
G512	PETRELLA TIFERNINA	Molise	Campobasso	0,000034139788	0,000016785150	0,000020165316	0,000013189916	0,000000000000	0,000037122878	0,000014548909	0,000000000000	0,000021112342
G609	PIETRACATELLA	Molise	Campobasso	0,000038515918	0,000020127394	0,000024263467	0,000017805955	0,000000000000	0,000050047762	0,000011469010	0,000000000000	0,000025266145
G610	PIETRACUPA	Molise	Campobasso	0,000013242345	0,000002561868	0,000001009094	0,000004707602	0,000000000000	0,000012980029	0,000003096170	0,000000000000	0,000006356980
G910	PORTOCANNONE	Molise	Campobasso	0,000049309499	0,000024098852	0,000041037166	0,000033740706	0,000000000000	0,000044344846	0,000025324481	0,000000000000	0,000035091978
H083	PROVVIDENTI	Molise	Campobasso	0,000011143200	0,000002208193	0,000001381825	0,000002818566	0,000000000000	0,000014558848	0,000001183842	0,000000000000	0,000005436218
H273	RICCIA	Molise	Campobasso	0,000109923659	0,000055575455	0,000101929538	0,000180545568	0,000000000000	0,000126194416	0,000058930077	0,000000000000	0,000110246427
H311	RIPABOTTONI	Molise	Campobasso	0,000022629605	0,000007766866	0,000007273824	0,000007410212	0,000000000000	0,000025226297	0,000006366427	0,000000000000	0,000012244189
H313	RIPALIMOSANI	Molise	Campobasso	0,000063161332	0,000027540633	0,000049111266	0,000033735768	0,000000000000	0,000095162639	0,000025161319	0,000000000000	0,000046098779
H454	ROCCAVIVARA	Molise	Campobasso	0,000025545665	0,000012535093	0,000020819262	0,000010279567	0,000000000000	0,000032369631	0,000010710315	0,000000000000	0,000017265194
H589	ROTELLO	Molise	Campobasso	0,000037379881	0,000014499094	0,000022945212	0,000012629591	0,000000000000	0,000049091478	0,000010859484	0,000000000000	0,000022956997
H693	SALCITO	Molise	Campobasso	0,000023391215	0,000008159904	0,000012708118	0,000007034138	0,000000000000	0,000030650826	0,000008129615	0,000000000000	0,000014039058
H782	SAN BIASE	Molise	Campobasso	0,000012358333	0,000002328556	0,000002103636	0,000002393645	0,000000000000	0,000011883508	0,000003375438	0,000000000000	0,000005617573
H833	SAN FELICE DEL MOLISE	Molise	Campobasso	0,000021998643	0,000009147766	0,000008333289	0,000007866916	0,000000000000	0,000029386671	0,000008223534	0,000000000000	0,000013292898
H867	SAN GIACOMO DEGLI SCHIAVONI	Molise	Campobasso	0,000028808329	0,000012482823	0,000020219280	0,000018865957	0,000000000000	0,000030313494	0,000011113711	0,000000000000	0,000019768248
H920	SAN GIOVANNI IN GALDO	Molise	Campobasso	0,000022456978	0,000008470066	0,000009705289	0,000006290409	0,000000000000	0,000025844970	0,000007326784	0,000000000000	0,000012519105
H928	SAN GIULIANO DEL SANNIO	Molise	Campobasso	0,000031283959	0,000014723883	0,000018675214	0,000011001660	0,000000000000	0,000032516346	0,000009876511	0,000000000000	0,000018372215
H929	SAN GIULIANO DI PUGLIA	Molise	Campobasso	0,000029257487	0,000015166688	0,000020488581	0,000010053780	0,000000000000	0,000038648972	0,000010556341	0,000000000000	0,000018928935
H990	SAN MARTINO IN PENSILIS	Molise	Campobasso	0,000097030463	0,000043438826	0,000061836658	0,000047431659	0,000000000000	0,000115415275	0,000041427048	0,000054486088	0,000066353528
I023	SAN MASSIMO	Molise	Campobasso	0,000035596524	0,000024615783	0,000014857787	0,000015696863	0,000000000000	0,000051211079	0,000005642181	0,000000000000	0,000022557907
I122	SAN POLO MATESE	Molise	Campobasso	0,000018036836	0,000005827662	0,000004561266	0,000006214595	0,000000000000	0,000021744653	0,000003855292	0,000000000000	0,000009700866
I289	SANT'ANGELO LIMOSANO	Molise	Campobasso	0,000015969071	0,000003945937	0,000002822565	0,000004447995	0,000000000000	0,000016469032	0,000003868867	0,000000000000	0,000007761432
I320	SANT'ELIA A PIANISI	Molise	Campobasso	0,000049703756	0,000023978511	0,000031746882	0,000020339631	0,000000000000	0,000066555721	0,000023433735	0,000000000000	0,000033325375
I181	SANTA CROCE DI MAGLIANO	Molise	Campobasso	0,000086712268	0,000041230393	0,000056024736	0,000049699270	0,000000000000	0,000097563862	0,000038027957	0,000000000000	0,000058826744
I618	SEPINO	Molise	Campobasso	0,000053639617	0,000023571656	0,000030082308	0,000024185497	0,000000000000	0,000057468475	0,000020741953	0,000000000000	0,000033221664
I910	SPINETE	Molise	Campobasso	0,000036319888	0,000014441516	0,000025317931	0,000013968423	0,000000000000	0,000040338480	0,000013205342	0,000000000000	0,000022524026
L069	TAVENNA	Molise	Campobasso	0,000025505465	0,000008051927	0,000009057427	0,000008467680	0,000000000000	0,000026718866	0,000012062054	0,000000000000	0,000014357749
L113	TERMOLI	Molise	Campobasso	0,000611084164	0,000641796619	0,000430850886	0,000544559627	0,000336016567	0,000723288724	0,000456179568	0,000610596787	0,000558041614
L215	TORELLA DEL SANNIO	Molise	Campobasso	0,000024461975	0,000010900792	0,000025569144	0,000007785392	0,000000000000	0,000029955397	0,000009759353	0,000000000000	0,000016481344
L230	TORO	Molise	Campobasso	0,000035358186	0,000016334970	0,000018946505	0,000014066408	0,000000000000	0,000041778830	0,000013627403	0,000000000000	0,000021890526
L435	TRIVENTO	Molise	Campobasso	0,000097366175	0,000046542825	0,000082080315	0,000049920120	0,000000000000	0,000135490828	0,000055569571	0,000000000000	0,000072469294
L458	TUFARA	Molise	Campobasso	0,000028750137	0,000015416570	0,000015266674	0,000009881476	0,000000000000	0,000031282206	0,000011524136	0,000000000000	0,000017233776
L505	URURI	Molise	Campobasso	0,000056952279	0,000029058787	0,000037808137	0,000033702053	0,000000000000	0,000055647466	0,000024976492	0,000000000000	0,000038026599
M057	VINCHIATURO	Molise	Campobasso	0,000075464696	0,000033492149	0,000043228839	0,000034786751	0,000000000000	0,000092266899	0,000033201728	0,000000000000	0,000049185298
A051	ACQUAVIVA D'ISERNIA	Molise	Isernia	0,000016104875	0,000005071023	0,000010939820	0,000006500082	0,000000000000	0,000016017411	0,000003424365	0,000000000000	0,000009342545
A080	AGNONE	Molise	Isernia	0,000113456737	0,000057144479	0,000063807924	0,000067020535	0,000000000000	0,000145112701	0,000050019299	0,000044836730	0,000080638909
A567	BAGNOLI DEL TRIGNO	Molise	Isernia	0,000030975164	0,000013211225	0,000017420020	0,000011949824	0,000000000000	0,000035272458	0,000010543391	0,000000000000	0,000018743025
A761	BELMONTE DEL SANNIO	Molise	Isernia	0,000024645491	0,000010673263	0,000013224825	0,000007073574	0,000000000000	0,000035958855	0,000009018028	0,000003822171	0,000015544642
B630	CANTALUPO NEL SANNIO	Molise	Isernia	0,000024733925	0,000011003173	0,000016342171	0,000009045781	0,000000000000	0,000030659551	0,000007492949	0,000009555428	0,000015793405
B682	CAPRACOTTA	Molise	Isernia	0,000038458180	0,000015876580	0,000014040997	0,000019443367	0,000000000000	0,000048751562	0,000007996745	0,000000385901	0,000023365755
B810	CAROVILLI	Molise	Isernia	0,000037521358	0,000017938602	0,000030941951	0,000014681283	0,000000000000	0,000045285151	0,000011385333	0,000000000000	0,000024360976
B830	CARPINONE	Molise	Isernia	0,000034574916	0,000013920660	0,000014503249	0,000013635002	0,000000000000	0,000045504201	0,000011235268	0,000000000000	0,000021040360
C082	CASTEL DEL GIUDICE	Molise	Isernia	0,000015212359	0,000004656433	0,000001812890	0,000004080183	0,000005019531	0,000014124587	0,000003380178	0,000000000000	0,000007195251
C270	CASTEL SAN VINCENZO	Molise	Isernia	0,000020961301	0,000006359080	0,000006040039	0,000007166410	0,000000000000	0,000020204789	0,000006070924	0,000000000000	0,000010859464
C246	CASTELPETROSO	Molise	Isernia	0,000046638670	0,000018281972	0,000033681420	0,000017379806	0,000015690702	0,000054938722	0,000016026646	0,000000000000	0,000029692495
C247	CASTELPIZZUTO	Molise	Isernia	0,000010878354	0,000002008382	0,000001108457	0,000001962073	0,000000000000	0,000014206504	0,000001490878	0,000000000000	0,000005112079
C200	CASTELVERRINO	Molise	Isernia	0,000009719923	0,000001119538	0,000000743928	0,000001776430	0,000000000000	0,000007507607	0,000001169240	0,000000000000	0,000003764542
C534	CERRO AL VOLTURNO	Molise	Isernia	0,000039555892	0,000012056348	0,000024594988	0,000011368396	0,000000000000	0,000034171557	0,000015090535	0,000024517466	0,000022665154
C620	CHIAUCI	Molise	Isernia	0,000013557883	0,000003419248	0,000001595903	0,000002955849	0,000000000000	0,000014801273	0,000002767882	0,000000000000	0,000006341826
C769	CIVITANOVA DEL SANNIO	Molise	Isernia	0,000030781044	0,000019261363	0,000013871545	0,000009529129	0,000000000000	0,000036336350	0,000011516400	0,000000000000	0,000018322790

Codice catastale	Denominazione	Regione	Provincia	AMMINISTRAZIONE	POLIZIA LOCALE	ISTRUZIONE PUBBLICA	RIFIUTI	TPL	TERRITORIO E VIABILITÀ	SOCIALE	ASILI NIDO	COMPLESSIVO
C878	COLLI A VOLTURNO	Molise	Isernia	0,000039239030	0,000017597948	0,000020269944	0,000014470940	0,000000000000	0,000037990886	0,000011263518	0,000000000000	0,000022194744
C941	CONCA CASALE	Molise	Isernia	0,000012732324	0,000002017022	0,000001506554	0,000003583201	0,000000000000	0,000014059797	0,000002766566	0,000000000000	0,000006102289
D595	FILIGNANO	Molise	Isernia	0,000027238287	0,000008546659	0,000012365336	0,000008096614	0,000000000000	0,000026962507	0,000007494205	0,000000000000	0,000014470845
D703	FORLI' DEL SANNIO	Molise	Isernia	0,000026965984	0,000008059573	0,000016548674	0,000007076425	0,000000000000	0,000030854918	0,000009060999	0,000000000000	0,000015431834
D715	FORNELLI	Molise	Isernia	0,000045808799	0,000021676942	0,000035385842	0,000017533044	0,000000000000	0,000045588393	0,000018037098	0,000064000691	0,000031127464
D811	FROSOLONE	Molise	Isernia	0,000058406728	0,000030616458	0,000060714357	0,000028918676	0,000000000000	0,000093867109	0,000030707535	0,000000000000	0,000048299773
E335	ISERNIA	Molise	Isernia	0,000445391361	0,000261669192	0,000214570132	0,000275209932	0,000681725557	0,000515989277	0,000306054014	0,000347270898	0,000340793933
E669	LONGANO	Molise	Isernia	0,000023987926	0,000012611597	0,000009628992	0,000007035865	0,000000000000	0,000026081181	0,000007052898	0,000000000000	0,000013286276
E778	MACCHIA D'ISERNIA	Molise	Isernia	0,000030022000	0,000014917481	0,000018122959	0,000012270860	0,000000000000	0,000040684593	0,000007647271	0,000000000000	0,000019180976
E779	MACCHIAGODENA	Molise	Isernia	0,000050952724	0,000021123845	0,000028403505	0,000018207966	0,000000000000	0,000053253416	0,000021851419	0,000000000000	0,000030365832
F239	MIRANDA	Molise	Isernia	0,000031404761	0,000010741843	0,000017403848	0,000011360033	0,000011563424	0,000039499880	0,000010381994	0,000000000000	0,000019412235
F429	MONTAQUILA	Molise	Isernia	0,000058311036	0,000024622953	0,000044848202	0,000029555560	0,000000000000	0,000070979014	0,000023232596	0,000000000000	0,000039739455
F580	MONTENERO VAL COCCHIARA	Molise	Isernia	0,000021432842	0,000006603049	0,000006631113	0,000006236048	0,000000000000	0,000022542456	0,000006341610	0,000000000000	0,000011172825
F601	MONTERODUNI	Molise	Isernia	0,000057967433	0,000027936974	0,000033081558	0,000032555090	0,000000000000	0,000059862285	0,000022227877	0,000000000000	0,000037428372
G486	PESCHE	Molise	Isernia	0,000038853258	0,000015695307	0,000024005635	0,000016828685	0,000000000000	0,000041065448	0,000010699519	0,000000000000	0,000023418118
G495	PESCOLANCIANO	Molise	Isernia	0,000027137179	0,000012891415	0,000017635241	0,000010883787	0,000000000000	0,000029697525	0,000008240249	0,000000000000	0,000016631135
G497	PESCOPENNATARO	Molise	Isernia	0,000015447301	0,000003207050	0,000001341368	0,000005479444	0,000000000000	0,000021506825	0,000002850400	0,000000000000	0,000008211655
G523	PETTORANELLO DEL MOLISE	Molise	Isernia	0,000018113106	0,000010287096	0,000010494483	0,000004759576	0,000000000000	0,000057314808	0,000003924181	0,000000000000	0,000015309579
G606	PIETRABBONDANTE	Molise	Isernia	0,000025876161	0,000009211102	0,000006868908	0,000010225982	0,000011489931	0,000030605532	0,000009089414	0,000000000000	0,000015105712
G727	PIZZONE	Molise	Isernia	0,000017893183	0,000003103755	0,000002059122	0,000003852495	0,000000000000	0,000020535300	0,000003423365	0,000000000000	0,000008331437
B317	POGGIO SANNITA	Molise	Isernia	0,000027261625	0,000010050827	0,000013847340	0,000008799520	0,000000000000	0,000034811902	0,000010500259	0,000000000000	0,000016439626
G954	POZZILLI	Molise	Isernia	0,000064997599	0,000039389789	0,000029438426	0,000040079581	0,000000000000	0,000083351067	0,000021553164	0,000000000000	0,000044148388
H308	RIONERO SANNITICO	Molise	Isernia	0,000033654839	0,000013557557	0,000030047247	0,000007947827	0,000000000000	0,000042715311	0,000012071420	0,000000000000	0,000021213957
H420	ROCCAMANDOLFI	Molise	Isernia	0,000034394069	0,000013442013	0,000013786423	0,000005610070	0,000000000000	0,000034860477	0,000010865999	0,000050575774	0,000019640398
H445	ROCCASICURA	Molise	Isernia	0,000022054964	0,000006486221	0,000005891058	0,000005695578	0,000000000000	0,000025404231	0,000005954950	0,000000000000	0,000011392030
H458	ROCCHETTA A VOLTURNO	Molise	Isernia	0,000033852151	0,000014769062	0,000019242246	0,000017003820	0,000000000000	0,000036802873	0,000011880201	0,000000000000	0,000021335253
I096	SAN PIETRO AVELLANA	Molise	Isernia	0,000024514934	0,000008982124	0,000019472507	0,000009402782	0,000000000000	0,000028679274	0,000005719768	0,000000000000	0,000015217893
I189	SANT'AGAPITO	Molise	Isernia	0,000037874209	0,000015475223	0,000019070244	0,000017291269	0,000000000000	0,000039438961	0,000012703349	0,000135130905	0,000028138392
I282	SANT'ANGELO DEL PESCO	Molise	Isernia	0,000015361610	0,000004147534	0,000002068422	0,000004316731	0,000000000000	0,000014944094	0,000004292729	0,000000000000	0,000007370348
B466	SANT'ELENA SANNITA	Molise	Isernia	0,000016227599	0,000004095513	0,000001636604	0,000004821088	0,000000000000	0,000016871105	0,000003163612	0,000000000000	0,000007716407
I238	SANTA MARIA DEL MOLISE	Molise	Isernia	0,000022587551	0,000005421085	0,000005528137	0,000007208546	0,000000000000	0,000025337331	0,000006123267	0,000000000000	0,000011770551
I507	SCAPOLI	Molise	Isernia	0,000024197835	0,000005795785	0,000003820468	0,000006518173	0,000000000000	0,000024210692	0,000007615644	0,000003822171	0,000011925855
I679	SESSANO DEL MOLISE	Molise	Isernia	0,000023895270	0,000006090235	0,000002541449	0,000006817660	0,000000000000	0,000029440380	0,000008540816	0,000000000000	0,000012476976
I682	SESTO CAMPANO	Molise	Isernia	0,000050897819	0,000023892084	0,000035432574	0,000013280086	0,000000000000	0,000057155697	0,000025303419	0,000000000000	0,000031258413
L696	VASTOGIRARDI	Molise	Isernia	0,000028251676	0,000011390800	0,000013773153	0,000009017915	0,000000000000	0,000039850358	0,000006557605	0,000000000000	0,000016918200
L725	VENAFRO	Molise	Isernia	0,000201245058	0,000123602510	0,000124587807	0,000164795275	0,000000000000	0,000240676903	0,000136126334	0,000000000000	0,000158710282
A052	ACQUI TERME	Piemonte	Alessandria	0,000415021573	0,000338623017	0,000250304846	0,000402297213	0,000184149373	0,000392811516	0,000317812544	0,000218324375	0,000353222453
A146	ALBERA LIGURE	Piemonte	Alessandria	0,000017505373	0,000003504615	0,000005668743	0,000007654586	0,000000000000	0,000016265689	0,000003596863	0,000000000000	0,000009179402
A182	ALESSANDRIA	Piemonte	Alessandria	0,001703452286	0,001734918421	0,001811625583	0,001855850457	0,002599301604	0,001694653958	0,001633030266	0,001349675632	0,001760123371
A189	ALFIANO NATTA	Piemonte	Alessandria	0,000021599303	0,000006411241	0,000008807977	0,000009567263	0,000000000000	0,000018726366	0,000007301217	0,000000000000	0,000011932166
A197	ALICE BEL COLLE	Piemonte	Alessandria	0,000022741650	0,000006600228	0,000006964418	0,000013299301	0,000000000000	0,000021366989	0,000007643447	0,000023566401	0,000014218241
A211	ALLUVIONI CAMBIO'	Piemonte	Alessandria	0,000023195606	0,000008959768	0,000018125176	0,000013351029	0,000000000000	0,000018766601	0,000008107297	0,000000000000	0,000014740910
A227	ALTAVILLA MONFERRATO	Piemonte	Alessandria	0,000016430274	0,000004210271	0,000011397411	0,000006834598	0,000000000000	0,000014937085	0,000005248546	0,000000000000	0,000009598369
A245	ALZANO SCRIVIA	Piemonte	Alessandria	0,000012217890	0,000002245337	0,000003557207	0,000007243641	0,000000000000	0,000009981660	0,000002538752	0,000000000000	0,000006619540
A436	ARQUATA SCRIVIA	Piemonte	Alessandria	0,000134355883	0,000091079355	0,000099243134	0,000103380351	0,000053258927	0,000130746941	0,000065572790	0,000051841090	0,000121855384
A523	AVOLASCA	Piemonte	Alessandria	0,000013851708	0,000003479232	0,000003048919	0,000005540153	0,000000000000	0,000012158644	0,000003431287	0,000000000000	0,000006959055
A605	BALZOLA	Piemonte	Alessandria	0,000032312662	0,000015268356	0,000019474805	0,000024368635	0,000000000000	0,000026632081	0,000015750067	0,000000000000	0,000022088177
A689	BASALUZZO	Piemonte	Alessandria	0,000043473208	0,000023316769	0,000033549587	0,000044340445	0,000000000000	0,000043874975	0,000018298958	0,000000000000	0,000034486534
A708	BASSIGNANA	Piemonte	Alessandria	0,000039015300	0,000017071901	0,000022946439	0,000021513103	0,000000000000	0,000039209865	0,000014415445	0,000000000000	0,000024839364
A738	BELFORTE MONFERRATO	Piemonte	Alessandria	0,000027761563	0,000012241520	0,000004679080	0,000021125047	0,000005953242	0,000017167100	0,000004826455	0,000004442811	0,000015729059
A793	BERGAMASCO	Piemonte	Alessandria	0,000021246420	0,000008702776	0,000014154044	0,000011775899	0,000000000000	0,000017564833	0,000006634121	0,000000000000	0,000013037707
A813	BERZANO DI TORTONA	Piemonte	Alessandria	0,000009200931	0,000001205466	0,000002441297	0,000002865431	0,000000000000	0,000007138361	0,000001362424	0,000000000000	0,000004142266
A889	BISTAGNO	Piemonte	Alessandria	0,000044718129	0,000018815816	0,000036474056	0,000033237172	0,000000000000	0,000041821267	0,000020383560	0,000061920054	0,000034522142
A998	BORGHETTO DI BORBERA	Piemonte	Alessandria	0,000049602301	0,000025638944	0,000025009996	0,000041398688	0,000016640758	0,000048078411	0,000017525669	0,000000000000	0,000034969929
B037	BORGO SAN MARTINO	Piemonte	Alessandria	0,000029634571	0,000015941395	0,000017789524	0,000018120572	0,000000000000	0,000025783951	0,000013476017	0,000081837719	0,000022656739
B029	BORGORATTO ALESSANDRINO	Piemonte	Alessandria	0,000016937002	0,000006438193	0,000009183512	0,000011190809	0,000000000000	0,000012331032	0,000006300855	0,000000000000	0,000010443004
B071	BOSCO MARENGO	Piemonte	Alessandria	0,000053274274	0,000028863345	0,000035269078	0,000034117260	0,000000000000	0,000049378670	0,000018327598	0,000000000000	0,000035124879
B080	BOSIO	Piemonte	Alessandria	0,000039734720	0,000011223217	0,000031783795	0,000017715775	0,000015721228	0,000043369299	0,000012597296	0,000000000000	0,000025593028
B109	BOZZOLE	Piemonte	Alessandria	0,000013348716	0,000003267057	0,000003667333	0,000005597407	0,000000000000	0,000008218299	0,000003371634	0,000000000000	0,000006394810

Codice catastale	Denominazione	Regione	Provincia	AMMINISTRAZIONE	POLIZIA LOCALE	ISTRUZIONE PUBBLICA	RIFIUTI	TPL	TERRITORIO E VIABILITÀ	SOCIALE	ASILI NIDO	COMPLESSIVO
B179	BRIGNANO FRASCATA	Piemonte	Alessandria	0,000018320083	0,000003769279	0,000004457121	0,000008315855	0,000000000000	0,000019168437	0,000005543085	0,000000000000	0,000010010551
B311	CABELLA LIGURE	Piemonte	Alessandria	0,000029090886	0,000008351707	0,000007818613	0,000011748211	0,000000000000	0,000030787912	0,000006021718	0,000000000000	0,000015457012
B453	CAMAGNA MONFERRATO	Piemonte	Alessandria	0,000017297389	0,000004592972	0,000003924757	0,000006698416	0,000000000000	0,000014560589	0,000005579132	0,000000000000	0,000008762108
B482	CAMINO	Piemonte	Alessandria	0,000025983791	0,000008130624	0,000006581696	0,000009505488	0,000000000000	0,000023322268	0,000008643449	0,000000000000	0,000013433570
B629	CANTALUPO LIGURE	Piemonte	Alessandria	0,000024644276	0,000006038155	0,000008615106	0,000011862082	0,000000000000	0,000022870822	0,000005657194	0,000000000000	0,000013406665
B701	CAPRIATA D'ORBA	Piemonte	Alessandria	0,000045333248	0,000024725491	0,000034751644	0,000035015544	0,000000000000	0,000040637115	0,000017096262	0,000000000000	0,000032373660
B736	CARBONARA SCRIVIA	Piemonte	Alessandria	0,000026524158	0,000012580015	0,000021273847	0,000015213018	0,000000000000	0,000024343748	0,000007571337	0,000000000000	0,000017256147
B765	CARENTINO	Piemonte	Alessandria	0,000013145142	0,000002273247	0,000004408183	0,000005431190	0,000000000000	0,000010424551	0,000002297847	0,000000000000	0,000006494087
B769	CAREZZANO	Piemonte	Alessandria	0,000016840826	0,000003455851	0,000003153733	0,000009377660	0,000000000000	0,000015197019	0,000005005689	0,000000000000	0,000009167838
B818	CARPENETO	Piemonte	Alessandria	0,000026701635	0,000011679293	0,000009813192	0,000014574189	0,000000000000	0,000024627496	0,000009389248	0,000000000000	0,000015808838
B836	CARREGA LIGURE	Piemonte	Alessandria	0,000018517377	0,000001474862	0,000000913804	0,000002442879	0,000000000000	0,000022855992	0,000001051222	0,000000000000	0,000007825477
B840	CARROSIO	Piemonte	Alessandria	0,000017470113	0,000004802576	0,000008773948	0,000009492587	0,000005535553	0,000012554925	0,000004154906	0,000000000000	0,000009856090
B847	CARTOSIO	Piemonte	Alessandria	0,000023907891	0,000009809484	0,000019295703	0,000013633173	0,000000000000	0,000019775381	0,000008315587	0,000000000000	0,000015336701
B870	CASAL CERMELLI	Piemonte	Alessandria	0,000027575162	0,000010587016	0,000017434382	0,000020590530	0,000000000000	0,000024054111	0,000011370576	0,000000000000	0,000018631705
B885	CASALE MONFERRATO	Piemonte	Alessandria	0,000655310565	0,000532493043	0,000576301671	0,000583797660	0,000362755940	0,000655838174	0,000575785295	0,000886004696	0,000609830950
B882	CASALEGGIO BOIRO	Piemonte	Alessandria	0,000015084182	0,000003678607	0,000004591715	0,000006611059	0,000000000000	0,000014082787	0,000002975971	0,000000000000	0,000007894943
B902	CASALNOCETO	Piemonte	Alessandria	0,000025573844	0,000014309885	0,000022712647	0,000020673983	0,000000000000	0,000022167933	0,000012241192	0,000000000000	0,000019277843
B941	CASASCO	Piemonte	Alessandria	0,000010008878	0,000001597001	0,000001283227	0,000002846571	0,000000000000	0,000010074032	0,000001427891	0,000000000000	0,000004581871
C005	CASSANO SPINOLA	Piemonte	Alessandria	0,000041399528	0,000022853188	0,000033769054	0,000033571842	0,000000000000	0,000033129933	0,000018393364	0,000083279528	0,000033254829
C027	CASSINE	Piemonte	Alessandria	0,000066380791	0,000030810281	0,000047184717	0,000051164168	0,000000000000	0,000062302358	0,000032678203	0,000027012686	0,000048735561
C030	CASSINELLE	Piemonte	Alessandria	0,000029130419	0,000008124416	0,000016345500	0,000014486727	0,000000000000	0,000026611595	0,000008825051	0,000000000000	0,000017093357
C137	CASTELLANIA	Piemonte	Alessandria	0,000008850034	0,000001058082	0,000001216862	0,000001993732	0,000000000000	0,000005559010	0,000001026093	0,000000000000	0,000003417472
C142	CASTELLAR GUIDOBONO	Piemonte	Alessandria	0,000013356890	0,000003770802	0,000003068211	0,000009683070	0,000000000000	0,000008751727	0,000003733644	0,000000000000	0,000007499289
C148	CASTELLAZZO BORMIDA	Piemonte	Alessandria	0,000090923214	0,000055166972	0,000066273947	0,000087619334	0,000000000000	0,000085425565	0,000042842269	0,000063371627	0,000073079894
C156	CASTELLETTO D'ERRO	Piemonte	Alessandria	0,000010128802	0,000001837940	0,000001119693	0,000003774648	0,000001570057	0,000007624495	0,000001498862	0,000000000000	0,000004557023
C158	CASTELLETTO D'ORBA	Piemonte	Alessandria	0,000045440892	0,000019336475	0,000028108557	0,000034329609	0,000000000000	0,000036722731	0,000022124014	0,000000000000	0,000030922507
C160	CASTELLETTO MERLI	Piemonte	Alessandria	0,000016392173	0,000003250935	0,000006619617	0,000009781263	0,000000000000	0,000014714568	0,000004903558	0,000000000000	0,000009547402
C162	CASTELLETTO MONFERRATO	Piemonte	Alessandria	0,000032027588	0,000018205764	0,000025226552	0,000024249773	0,000000000000	0,000030501318	0,000011852040	0,000049754489	0,000024957864
C229	CASTELNUOVO BORMIDA	Piemonte	Alessandria	0,000023104383	0,000008833840	0,000004902169	0,000013602685	0,000000000000	0,000015436284	0,000007005277	0,000000000000	0,000012405278
C243	CASTELNUOVO SCRIVIA	Piemonte	Alessandria	0,000106301731	0,000069876637	0,000064498013	0,000099113150	0,000000000000	0,000110409217	0,000049060654	0,000434307833	0,000098992950
C274	CASTELSPINA	Piemonte	Alessandria	0,000014141709	0,000004034518	0,000004801501	0,000007414701	0,000000000000	0,000010518335	0,000003565278	0,000000000000	0,000007555362
C387	CAVATORE	Piemonte	Alessandria	0,000014260504	0,000003093697	0,000003082929	0,000005019805	0,000000000000	0,000012738514	0,000002895060	0,000000000000	0,000006893419
C432	CELLA MONTE	Piemonte	Alessandria	0,000015692842	0,000003233748	0,000004073608	0,000006728199	0,000000000000	0,000014513952	0,000004409336	0,000006858160	0,000008478975
C503	CERESETO	Piemonte	Alessandria	0,000017274658	0,000003880560	0,000003573504	0,000006433881	0,000000000000	0,000016190846	0,000005222776	0,000000000000	0,000008767615
C507	CERRETO GRUE	Piemonte	Alessandria	0,000012845661	0,000003685165	0,000003141516	0,000005243299	0,000000000000	0,000009204203	0,000002512392	0,000000000000	0,000006179030
C531	CERRINA	Piemonte	Alessandria	0,000034102713	0,000017901930	0,000027700832	0,000019805924	0,000000000000	0,000034484585	0,000016012553	0,000000000000	0,000023691412
C962	CONIOLO	Piemonte	Alessandria	0,000015565606	0,000005125295	0,000003952620	0,000009652017	0,000000000000	0,000013110901	0,000004004867	0,000000000000	0,000008779902
C977	CONZANO	Piemonte	Alessandria	0,000024916882	0,000010704837	0,000018945148	0,000015502511	0,000000000000	0,000022559224	0,000009174668	0,000000000000	0,000016522418
D102	COSTA VESCOVATO	Piemonte	Alessandria	0,000013352151	0,000002186173	0,000004954385	0,000005312014	0,000000000000	0,000011507968	0,000003057943	0,000000000000	0,000006825498
D149	CREMOLINO	Piemonte	Alessandria	0,000029059676	0,000009760128	0,000018638041	0,000016375083	0,000000000000	0,000030299250	0,000010687273	0,000000000000	0,000018732683
D194	CUCCARO MONFERRATO	Piemonte	Alessandria	0,000013253527	0,000002912862	0,000002511146	0,000004612730	0,000000000000	0,000010137227	0,000002613250	0,000000000000	0,000006106203
D272	DENICE	Piemonte	Alessandria	0,000011108896	0,000001531348	0,000001704098	0,000003556758	0,000000000000	0,000008168359	0,000002036723	0,000000000000	0,000004857697
D277	DERNICE	Piemonte	Alessandria	0,000013112541	0,000002012998	0,000001050791	0,000003713712	0,000000000000	0,000012522151	0,000001869175	0,000000000000	0,000005816816
D447	FABBRICA CURONE	Piemonte	Alessandria	0,000034744796	0,000008022440	0,000004961598	0,000011377669	0,000000000000	0,000037124191	0,000008112736	0,000000000000	0,000017250681
D528	FELIZZANO	Piemonte	Alessandria	0,000050304202	0,000023746388	0,000037077209	0,000031536892	0,000000000000	0,000043619711	0,000023139275	0,000000000000	0,000033785089
D559	FRACONALTO	Piemonte	Alessandria	0,000016540185	0,000003681807	0,000003786464	0,000006695554	0,000005510457	0,000017341202	0,000003095076	0,000000000000	0,000008728178
D759	FRANCAVILLA BISIO	Piemonte	Alessandria	0,000016582638	0,000007829807	0,000010904601	0,000015464853	0,000007074739	0,000013895102	0,000003281115	0,000000000000	0,000011778670
D770	FRASCARO	Piemonte	Alessandria	0,000014773558	0,000003012953	0,000006699852	0,000007516860	0,000000000000	0,000010835010	0,000004361503	0,000000000000	0,000008043955
D777	FRASSINELLO MONFERRATO	Piemonte	Alessandria	0,000016718319	0,000006171727	0,000008104676	0,000008514599	0,000000000000	0,000014138788	0,000004882848	0,000003231135	0,000009744828
D780	FRASSINETO PO	Piemonte	Alessandria	0,000033799302	0,000017596387	0,000019154273	0,000017280649	0,000000000000	0,000031333161	0,000014309748	0,000000000000	0,000021169511
D797	FRESONARA	Piemonte	Alessandria	0,000019852737	0,000009443634	0,000014158707	0,000015319669	0,000000000000	0,000016785060	0,000005550516	0,000000000000	0,000013442183
D813	FRUGAROLO	Piemonte	Alessandria	0,000042913796	0,000019140403	0,000026634600	0,000029534808	0,000000000000	0,000041884178	0,000016216256	0,000000000000	0,000028886504
D814	FUBINE	Piemonte	Alessandria	0,000041232306	0,000017141768	0,000036392126	0,000031208130	0,000000000000	0,000036776774	0,000016474160	0,000043471714	0,000031215657
D835	GABIANO	Piemonte	Alessandria	0,000035255201	0,000017326313	0,000020557308	0,000016453855	0,000000000000	0,000029520581	0,000013465553	0,000000000000	0,000021060016
D890	GAMALERO	Piemonte	Alessandria	0,000022491166	0,000009027424	0,000012639240	0,000012088230	0,000000000000	0,000017037165	0,000006443136	0,000000000000	0,000013088683
D910	GARBAGNA	Piemonte	Alessandria	0,000024298191	0,000007779284	0,000014467651	0,000011979993	0,000000000000	0,000023666567	0,000007965194	0,000000000000	0,000014696592
D941	GAVAZZANA	Piemonte	Alessandria	0,000009699076	0,000001401869	0,000002177849	0,000003456544	0,000000000000	0,000007008682	0,000001324697	0,000000000000	0,000004346454
D944	GAVI	Piemonte	Alessandria	0,000105559953	0,000051580069	0,000059634598	0,000082846898	0,000053667383	0,000105214246	0,000050667215	0,000000000000	0,000076765050
E015	GIAROLE	Piemonte	Alessandria	0,000018695181	0,000007403057	0,000012065426	0,000009721626	0,000000000000	0,000014289337	0,000007479802	0,000000000000	0,000011310109

Codice catastale	Denominazione	Regione	Provincia	AMMINISTRAZIONE	POLIZIA LOCALE	ISTRUZIONE PUBBLICA	RIFIUTI	TPL	TERRITORIO E VIABILITÀ	SOCIALE	ASILI NIDO	COMPLESSIVO
E164	GREMIASCO	Piemonte	Alessandria	0,000015994776	0,000004531314	0,000008504988	0,000005444245	0,000003002073	0,000016568029	0,000002514183	0,000000000000	0,000008732306
E188	GROGNARDO	Piemonte	Alessandria	0,000013360042	0,000001957524	0,000001524423	0,000004494722	0,000000000000	0,000010401410	0,000003149221	0,000000000000	0,000006010047
E191	GRONDONA	Piemonte	Alessandria	0,000020413534	0,000005307822	0,000006247595	0,000010104285	0,000003647064	0,000020523927	0,000004505020	0,000000000000	0,000011377505
E255	GUAZZORA	Piemonte	Alessandria	0,000011690032	0,000001955004	0,000004302039	0,000005369040	0,000000000000	0,000008619777	0,000002596584	0,000009637225	0,000006331322
E360	ISOLA SANT'ANTONIO	Piemonte	Alessandria	0,000022790282	0,000007350482	0,000015417184	0,000016345514	0,000000000000	0,000019302210	0,000006576909	0,000022535810	0,000015702813
E543	LERMA	Piemonte	Alessandria	0,000025117171	0,000007620504	0,000013017033	0,000013749743	0,000000000000	0,000023180085	0,000009762652	0,000000000000	0,000015484454
E712	LU	Piemonte	Alessandria	0,000032809541	0,000017157959	0,000013163576	0,000017638781	0,000000000000	0,000031097079	0,000011743998	0,000000000000	0,000019842747
E870	MALVICINO	Piemonte	Alessandria	0,000008972816	0,000000910479	0,000000745830	0,000002706632	0,000000000000	0,000006610626	0,000000974050	0,000000000000	0,000003684006
F015	MASIO	Piemonte	Alessandria	0,000035098115	0,000014191066	0,000021086498	0,000017853226	0,000000000000	0,000030695214	0,000012595460	0,000058418705	0,000023616009
F096	MELAZZO	Piemonte	Alessandria	0,000032986308	0,000010770455	0,000019514388	0,000016060450	0,000000000000	0,000029559454	0,000013245433	0,000000000000	0,000019884557
F131	MERANA	Piemonte	Alessandria	0,000011141266	0,000002172012	0,000002209655	0,000003515852	0,000000000000	0,000008553760	0,000001711318	0,000000000000	0,000004973476
F232	MIRABELLO MONFERRATO	Piemonte	Alessandria	0,000032479488	0,000017150681	0,000015059939	0,000019899192	0,000000000000	0,000026620506	0,000014694709	0,000000000000	0,000020394227
F281	MOLARE	Piemonte	Alessandria	0,000049397787	0,000019131570	0,000032956906	0,000042905156	0,000000000000	0,000049579278	0,000022786804	0,000059387637	0,000038730234
F293	MOLINO DEI TORTI	Piemonte	Alessandria	0,000017894675	0,000006746523	0,000012629109	0,000013171061	0,000000000000	0,000011214761	0,000006759728	0,000013554880	0,000012069353
F313	MOMBELLO MONFERRATO	Piemonte	Alessandria	0,000030122173	0,000011844428	0,000023956057	0,000012341665	0,000000000000	0,000027813887	0,000011032917	0,000000000000	0,000018498651
F320	MOMPERONE	Piemonte	Alessandria	0,000012666469	0,000002420385	0,000003240380	0,000003776371	0,000001148457	0,000010009468	0,000001667437	0,000000000000	0,000005727619
F337	MONCESTINO	Piemonte	Alessandria	0,000011064890	0,000001826576	0,000002131264	0,000002942447	0,000000000000	0,000009127428	0,000002216532	0,000000000000	0,000004927811
F365	MONGIARDINO LIGURE	Piemonte	Alessandria	0,000015633908	0,000002910265	0,000002200563	0,000004107730	0,000000000000	0,000022618729	0,000001787718	0,000000000000	0,000008003693
F374	MONLEALE	Piemonte	Alessandria	0,000018391661	0,000004186046	0,000006380955	0,000008954972	0,000005210728	0,000015828867	0,000005564883	0,000000000000	0,000010175775
F387	MONTACUTO	Piemonte	Alessandria	0,000015881953	0,000002784124	0,000001586262	0,000005279558	0,000000000000	0,000017685362	0,000003563053	0,000000000000	0,000007830174
F403	MONTALDEO	Piemonte	Alessandria	0,000012433190	0,000001783423	0,000001677975	0,000005366647	0,000000000000	0,000008872165	0,000003519444	0,000000000000	0,000005893425
F404	MONTALDO BORMIDA	Piemonte	Alessandria	0,000020325956	0,000008802492	0,000009711061	0,000010916697	0,000000000000	0,000014514976	0,000006521959	0,000000000000	0,000011619455
F455	MONTECASTELLO	Piemonte	Alessandria	0,000012480410	0,000002482991	0,000002452268	0,000003978284	0,000000000000	0,000009306110	0,000002104800	0,000000000000	0,000005570060
F469	MONTECHIARO D'ACQUI	Piemonte	Alessandria	0,000020446649	0,000008838257	0,000014583857	0,000009420124	0,000000000000	0,000019079994	0,000005585719	0,000021601495	0,000013280635
F518	MONTEGIOCO	Piemonte	Alessandria	0,000012918343	0,000002626532	0,000002911824	0,000005109559	0,000000000000	0,000009061509	0,000003366013	0,000000000000	0,000006154503
F562	MONTEMARZINO	Piemonte	Alessandria	0,000014878511	0,000002770232	0,000002598182	0,000006346806	0,000004049663	0,000012093534	0,000003250505	0,000000000000	0,000007346639
F707	MORANO SUL PO	Piemonte	Alessandria	0,000033943849	0,000016045890	0,000019001714	0,000019789825	0,000000000000	0,000025336652	0,000015582637	0,000000000000	0,000021058987
F713	MORBELLO	Piemonte	Alessandria	0,000018653774	0,000002846998	0,000002371219	0,000008055481	0,000000000000	0,000018400637	0,000004483305	0,000000000000	0,000009418629
F737	MORNESE	Piemonte	Alessandria	0,000022521957	0,000009950938	0,000018904311	0,000012589315	0,000010000496	0,000018426903	0,000007753137	0,000000000000	0,000014792514
F751	MORSASCO	Piemonte	Alessandria	0,000021218776	0,000008038899	0,000015429355	0,000010569481	0,000000000000	0,000018172886	0,000006744749	0,000000000000	0,000012951754
F814	MURISENGO	Piemonte	Alessandria	0,000038544433	0,000016817095	0,000032455198	0,000023741439	0,000000000000	0,000039415974	0,000017270487	0,000045139806	0,000028789645
F965	NOVI LIGURE	Piemonte	Alessandria	0,000540614814	0,000482415373	0,000413890759	0,000431973007	0,000339996329	0,000464269728	0,000451677587	0,000515114091	0,000462634239
F995	OCCIMIANO	Piemonte	Alessandria	0,000031619540	0,000020527057	0,000038349704	0,000022903085	0,000000000000	0,000029349256	0,000013129935	0,000000000000	0,000024474229
F997	ODALENGO GRANDE	Piemonte	Alessandria	0,000017394913	0,000005466229	0,000003750006	0,000007181828	0,000000000000	0,000023992661	0,000005527384	0,000000000000	0,000010218450
F998	ODALENGO PICCOLO	Piemonte	Alessandria	0,000011816461	0,000002067649	0,000005729280	0,000003889198	0,000000000000	0,000010257952	0,000002672797	0,000000000000	0,000006030951
G042	OLIVOLA	Piemonte	Alessandria	0,000009314062	0,000001583624	0,000001472362	0,000003368455	0,000000000000	0,000005556308	0,000001390072	0,000000000000	0,000003976412
G124	ORSARA BORMIDA	Piemonte	Alessandria	0,000015112246	0,000003452288	0,000002990865	0,000006691635	0,000000000000	0,000009861747	0,000004063122	0,000000000000	0,000007266547
G193	OTTIGLIO	Piemonte	Alessandria	0,000020803231	0,000006904910	0,000009408147	0,000008093755	0,000000000000	0,000021581251	0,000007104419	0,000000000000	0,000011878418
G197	OVADA	Piemonte	Alessandria	0,000251426720	0,000197329373	0,000174348576	0,000203910153	0,000000000000	0,000235283676	0,000174940264	0,000000000000	0,000195027745
G199	OVIGLIO	Piemonte	Alessandria	0,000032722943	0,000015809200	0,000016335590	0,000020156621	0,000000000000	0,000028012976	0,000010081934	0,000000000000	0,000020136676
G204	OZZANO MONFERRATO	Piemonte	Alessandria	0,000034071673	0,000017811870	0,000027007640	0,000017145883	0,000000000000	0,000030887748	0,000016443978	0,000000000000	0,000022488529
G215	PADERNA	Piemonte	Alessandria	0,000011260787	0,000001896467	0,000002371502	0,000005347176	0,000000000000	0,000008267530	0,000002037815	0,000000000000	0,000005465624
G334	PARETO	Piemonte	Alessandria	0,000024789214	0,000006825381	0,000003396878	0,000011163986	0,000005751861	0,000024786406	0,000006825296	0,000000000000	0,000013145060
G338	PARODI LIGURE	Piemonte	Alessandria	0,000022886173	0,000004562957	0,000004390684	0,000016176363	0,000008967108	0,000017749883	0,000007543539	0,000000000000	0,000013301349
G367	PASTURANA	Piemonte	Alessandria	0,000029116764	0,000012398030	0,000019200773	0,000027736208	0,000012923687	0,000023021718	0,000009340913	0,000009987967	0,000021464551
G397	PECETTO DI VALENZA	Piemonte	Alessandria	0,000029489077	0,000011530671	0,000018613432	0,000007714761	0,000000000000	0,000026149971	0,000010679647	0,000000000000	0,000016199627
G619	PIETRA MARAZZI	Piemonte	Alessandria	0,000022412335	0,000006606713	0,000006891245	0,000012419682	0,000000000000	0,000019480320	0,000007182081	0,000000000000	0,000012655446
G695	PIOVERA	Piemonte	Alessandria	0,000021957162	0,000008274541	0,000006225700	0,000016607550	0,000000000000	0,000018387588	0,000005984408	0,000000000000	0,000013326992
G807	POMARO MONFERRATO	Piemonte	Alessandria	0,000013889655	0,000002242821	0,000002291140	0,000003821485	0,000000000000	0,000011006197	0,000003577583	0,000000000000	0,000006211616
G839	PONTECURONE	Piemonte	Alessandria	0,000077968649	0,000042345326	0,000048464418	0,000069665608	0,000000000000	0,000063947927	0,000044337077	0,000077255680	0,000060535683
G858	PONTESTURA	Piemonte	Alessandria	0,000035483621	0,000018098255	0,000036296752	0,000019175222	0,000000000000	0,000031529356	0,000016589698	0,000000000000	0,000024649652
G861	PONTI	Piemonte	Alessandria	0,000020020198	0,000006015303	0,000004318865	0,000009071301	0,000000000000	0,000017065682	0,000006946119	0,000000000000	0,000010587528
G872	PONZANO MONFERRATO	Piemonte	Alessandria	0,000014681939	0,000013842416	0,000002354309	0,000004831501	0,000000000000	0,000014030750	0,000003920807	0,000000000000	0,000007898596
G877	PONZONE	Piemonte	Alessandria	0,000046304092	0,000015936296	0,000012482361	0,000025046716	0,000000000000	0,000045706769	0,000013602575	0,000000000000	0,000026490306
G960	POZZOL GROPPO	Piemonte	Alessandria	0,000015481819	0,000002791247	0,000001921265	0,000005293498	0,000000000000	0,000014697077	0,000003916228	0,000000000000	0,000007439990
G961	POZZOLO FORMIGARO	Piemonte	Alessandria	0,000090908292	0,000043840595	0,000068967008	0,000082788792	0,000000000000	0,000087125774	0,000047177439	0,000015696397	0,000070355795
G987	PRASCO	Piemonte	Alessandria	0,000017193786	0,000003675550	0,000003072941	0,000008463990	0,000000000000	0,000013483130	0,000005423991	0,000000000000	0,000008838467
H021	PREDOSA	Piemonte	Alessandria	0,000047715705	0,000019906390	0,000034605586	0,000044311129	0,000000000000	0,000044395652	0,000022604140	0,000057032352	0,000038192172
H104	QUARGNENTO	Piemonte	Alessandria	0,000034883187	0,000015104626	0,000023505258	0,000019307922	0,000000000000	0,000034037490	0,000012619362	0,000000000000	0,000022438834

Codice catastale	Denominazione	Regione	Provincia	AMMINISTRAZIONE	POLIZIA LOCALE	ISTRUZIONE PUBBLICA	RIFIUTI	TPL	TERRITORIO E VIABILITÀ	SOCIALE	ASILI NIDO	COMPLESSIVO
H121	QUATTORDIO	Piemonte	Alessandria	0,000044333542	0,000025573449	0,000024783568	0,000026031479	0,000000000000	0,000036002658	0,000016299230	0,000074095251	0,000030676355
H272	RICALDONE	Piemonte	Alessandria	0,000019407710	0,000005399290	0,000007042380	0,000009646124	0,000000000000	0,000020609254	0,000006555382	0,000010047333	0,000011761201
H334	RIVALTA BORMIDA	Piemonte	Alessandria	0,000034344118	0,000014935419	0,000035121601	0,000025851978	0,000000000000	0,000025602210	0,000015993211	0,000051899916	0,000026911014
H343	RIVARONE	Piemonte	Alessandria	0,000013083710	0,000002708118	0,000002462445	0,000005314680	0,000000000000	0,000008100203	0,000002376123	0,000000000000	0,000005917031
H414	ROCCA GRIMALDA	Piemonte	Alessandria	0,000037751590	0,000015839287	0,000024115264	0,000021819963	0,000016265670	0,000032453104	0,000014659260	0,000000000000	0,000024334490
H406	ROCCAFORTE LIGURE	Piemonte	Alessandria	0,000012751927	0,000001627681	0,000001239872	0,000003556883	0,000000000000	0,000015238067	0,000001639270	0,000000000000	0,000006043623
H465	ROCCHETTA LIGURE	Piemonte	Alessandria	0,000012645050	0,000005058617	0,000011146517	0,000004740127	0,000000000000	0,000009624338	0,000002379665	0,000000000000	0,000007215495
H569	ROSIGNANO MONFERRATO	Piemonte	Alessandria	0,000034560272	0,000013790224	0,000039369458	0,000019426690	0,000000000000	0,000035762382	0,000016637245	0,000000000000	0,000025221105
H677	SALA MONFERRATO	Piemonte	Alessandria	0,000014484336	0,000002976940	0,000003010835	0,000005553505	0,000000000000	0,000011306370	0,000004512583	0,000000000000	0,000007083223
H694	SALE	Piemonte	Alessandria	0,000084381674	0,000046784159	0,000067997768	0,000077528668	0,000000000000	0,000078321613	0,000038688938	0,000000000000	0,000064793599
H810	SAN CRISTOFORO	Piemonte	Alessandria	0,000017870712	0,000005882143	0,000008416931	0,000008498292	0,000007089144	0,000012180611	0,000005314834	0,000000000000	0,000009870778
H878	SAN GIORGIO MONFERRATO	Piemonte	Alessandria	0,000028319464	0,000010245205	0,000024133769	0,000014908398	0,000000000000	0,000023175573	0,000011352612	0,000000000000	0,000018104462
I144	SAN SALVATORE MONFERRATO	Piemonte	Alessandria	0,000086945058	0,000047347872	0,000056442730	0,000055995688	0,000000000000	0,000078350429	0,000047791387	0,000056979359	0,000061952829
I150	SAN SEBASTIANO CURONE	Piemonte	Alessandria	0,000019619780	0,000009666635	0,000020581776	0,000009809185	0,000000000000	0,000016192155	0,000005978209	0,000000000000	0,000012864159
I190	SANT'AGATA FOSSILI	Piemonte	Alessandria	0,000016104790	0,000003096546	0,000003596529	0,000009011010	0,000005242237	0,000012937684	0,000004552478	0,000000000000	0,000008748898
I429	SARDIGLIANO	Piemonte	Alessandria	0,000016840818	0,000003521977	0,000004600181	0,000007396273	0,000000000000	0,000015817655	0,000004276102	0,000000000000	0,000008852094
I432	SAREZZANO	Piemonte	Alessandria	0,000027031724	0,000013576506	0,000021500658	0,000017126939	0,000000000000	0,000025540209	0,000010420022	0,000000000000	0,000018474954
I645	SERRALUNGA DI CREA	Piemonte	Alessandria	0,000020100804	0,000020154967	0,000015280367	0,000009474091	0,000000000000	0,000017554465	0,000006908038	0,000000000000	0,000013212169
I657	SERRAVALLE SCRIVIA	Piemonte	Alessandria	0,000142147027	0,000117207439	0,000101362643	0,000161947198	0,000050515658	0,000115387823	0,000065975157	0,000190975173	0,000124958710
I711	SEZZADIO	Piemonte	Alessandria	0,000033531517	0,000013903109	0,000026593881	0,000020396545	0,000000000000	0,000031540569	0,000011063885	0,000000000000	0,000022213322
I738	SILVANO D'ORBA	Piemonte	Alessandria	0,000047368680	0,000026540638	0,000032764506	0,000041254691	0,000020357747	0,000041911009	0,000021359788	0,000000000000	0,000035383754
I798	SOLERO	Piemonte	Alessandria	0,000037773620	0,000014184668	0,000027334144	0,000025582458	0,000000000000	0,000035349702	0,000015486561	0,000019164033	0,000026386626
I808	SOLONGHELLO	Piemonte	Alessandria	0,000011033547	0,000002213803	0,000001956315	0,000004441423	0,000000000000	0,000008344239	0,000002385042	0,000000000000	0,000005217720
I901	SPIGNO MONFERRATO	Piemonte	Alessandria	0,000036088611	0,000014388239	0,000025189136	0,000017236223	0,000000000000	0,000035225017	0,000011760425	0,000000000000	0,000022379814
I911	SPINETO SCRIVIA	Piemonte	Alessandria	0,000013141593	0,000002246151	0,000002809631	0,000006388610	0,000000000000	0,000008772054	0,000003023506	0,000000000000	0,000006393467
I941	STAZZANO	Piemonte	Alessandria	0,000050145806	0,000029255688	0,000041843735	0,000045932491	0,000021886084	0,000056335057	0,000021459942	0,000084352052	0,000043927418
I977	STREVI	Piemonte	Alessandria	0,000042814243	0,000017053414	0,000029295789	0,000028986618	0,000000000000	0,000035769566	0,000020005317	0,000012540895	0,000029133284
L027	TAGLIOLO MONFERRATO	Piemonte	Alessandria	0,000038327682	0,000015469447	0,000022278310	0,000023224224	0,000000000000	0,000035668625	0,000014578860	0,000000000000	0,000024469740
L059	TASSAROLO	Piemonte	Alessandria	0,000020104045	0,000008510616	0,000010740207	0,000011829650	0,000007072076	0,000015666032	0,000005454458	0,000000000000	0,000012142810
L139	TERRUGGIA	Piemonte	Alessandria	0,000024392220	0,000010924711	0,000024303342	0,000013842884	0,000000000000	0,000024685356	0,000007791428	0,000000000000	0,000016829452
L143	TERZO	Piemonte	Alessandria	0,000024165654	0,000006330513	0,000009798019	0,000016209650	0,000000000000	0,000023267567	0,000008131841	0,000000000000	0,000014975653
L165	TICINETO	Piemonte	Alessandria	0,000029893997	0,000017106090	0,000023291781	0,000019948383	0,000000000000	0,000024198277	0,000015568390	0,000000000000	0,000020772743
L304	TORTONA	Piemonte	Alessandria	0,000534617183	0,000514249879	0,000392207744	0,000630584361	0,000280685011	0,000590834027	0,000422762884	0,000558974585	0,000523796981
L403	TREVILLE	Piemonte	Alessandria	0,000012014587	0,000002382742	0,000002654096	0,000004153159	0,000000000000	0,000008554025	0,000002707800	0,000000000000	0,000005521048
L432	TRISOBBIO	Piemonte	Alessandria	0,000020222719	0,000005498716	0,000005393958	0,000010276741	0,000000000000	0,000016766514	0,000005359353	0,000000000000	0,000010778151
L570	VALENZA	Piemonte	Alessandria	0,000370215000	0,000323055811	0,000251658231	0,000400706458	0,000000000000	0,000382072983	0,000310110043	0,000354139547	0,000340284407
L633	VALMACCA	Piemonte	Alessandria	0,000025831715	0,000011203615	0,000018853700	0,000017028892	0,000000000000	0,000020847290	0,000012493949	0,000000000000	0,000017337839
L881	VIGNALE MONFERRATO	Piemonte	Alessandria	0,000030428465	0,000016060174	0,000021047172	0,000017747741	0,000000000000	0,000031670823	0,000011676158	0,000000000000	0,000020435752
L887	VIGNOLE BORBERA	Piemonte	Alessandria	0,000047869053	0,000024894763	0,000031141895	0,000042987703	0,000020266673	0,000045299274	0,000021402579	0,000000000000	0,000036053164
L904	VIGUZZOLO	Piemonte	Alessandria	0,000061731322	0,000038339187	0,000053671214	0,000061292862	0,000000000000	0,000051404137	0,000031318415	0,000000000000	0,000048972887
L931	VILLADEATI	Piemonte	Alessandria	0,000017575427	0,000003478052	0,000006379848	0,000005745775	0,000000000000	0,000019710703	0,000004880901	0,000000000000	0,000009434581
L963	VILLALVERNIA	Piemonte	Alessandria	0,000023731178	0,000009568932	0,000016990551	0,000019681723	0,000000000000	0,000017621859	0,000008620816	0,000043584503	0,000017991756
L970	VILLAMIROGLIO	Piemonte	Alessandria	0,000013198037	0,000002663854	0,000002907774	0,000004177494	0,000000000000	0,000013148191	0,000003053081	0,000000000000	0,000006492598
L972	VILLANOVA MONFERRATO	Piemonte	Alessandria	0,000041418439	0,000025661718	0,000035526361	0,000041264960	0,000000000000	0,000032904685	0,000019381364	0,000000000000	0,000032382954
M009	VILLAROMAGNANO	Piemonte	Alessandria	0,000020156982	0,000006881852	0,000010050855	0,000014639587	0,000000000000	0,000016718131	0,000006943316	0,000000000000	0,000012789872
M077	VISONE	Piemonte	Alessandria	0,000031179824	0,000011420655	0,000018932451	0,000016267854	0,000000000000	0,000024170504	0,000011761436	0,000000000000	0,000018600799
M120	VOLPEDO	Piemonte	Alessandria	0,000030973255	0,000017852053	0,000022976203	0,000019302719	0,000000000000	0,000032237071	0,000016022958	0,000000000000	0,000021996002
M121	VOLPEGLINO	Piemonte	Alessandria	0,000009141769	0,000001032141	0,000001312852	0,000002799812	0,000000000000	0,000007105987	0,000001340954	0,000000000000	0,000003943805
M123	VOLTAGGIO	Piemonte	Alessandria	0,000029534021	0,000008505820	0,000016471045	0,000013299017	0,000009541087	0,000030158543	0,000007536569	0,000000000000	0,000017511902
A072	AGLIANO TERME	Piemonte	Asti	0,000041968382	0,000019028804	0,000030040100	0,000023319962	0,000013988169	0,000040239154	0,000017730113	0,000000000000	0,000027989676
A173	ALBUGNANO	Piemonte	Asti	0,000016985425	0,000007375984	0,000008175620	0,000010889058	0,000000000000	0,000017541417	0,000005541755	0,000000000000	0,000010912629
A312	ANTIGNANO	Piemonte	Asti	0,000024358067	0,000007810339	0,000018872061	0,000011810729	0,000000000000	0,000021651806	0,000009109738	0,000000000000	0,000015140150
A352	ARAMENGO	Piemonte	Asti	0,000018795507	0,000006821941	0,000007209393	0,000007668542	0,000004825018	0,000020437227	0,000005794838	0,000000000000	0,000010876277
A479	ASTI	Piemonte	Asti	0,001375989980	0,001291407468	0,001213130717	0,001157882584	0,002142165111	0,001429688098	0,001324773843	0,002161166767	0,001348424569
A527	AZZANO D'ASTI	Piemonte	Asti	0,000013878789	0,000002709026	0,000004208030	0,000005000156	0,000000000000	0,000009973202	0,000003189784	0,000000000000	0,000006599078
A588	BALDICHIERI D'ASTI	Piemonte	Asti	0,000025834332	0,000017147610	0,000027028387	0,000021008053	0,000000000000	0,000022028350	0,000011311174	0,000000000000	0,000019838504
A770	BELVEGLIO	Piemonte	Asti	0,000013145213	0,000002585918	0,000002938630	0,000005511210	0,000000000000	0,000011049533	0,000002948845	0,000000000000	0,000006514902
A812	BERZANO DI SAN PIETRO	Piemonte	Asti	0,000014839712	0,000003128603	0,000004107075	0,000007607891	0,000000000000	0,000013713056	0,000003557968	0,000000000000	0,000008023012
B221	BRUNO	Piemonte	Asti	0,000013660318	0,000002661551	0,000002601816	0,000003844886	0,000000000000	0,000011022651	0,000003301304	0,000000000000	0,000006205917

Codice catastale	Denominazione	Regione	Provincia	AMMINISTRAZIONE	POLIZIA LOCALE	ISTRUZIONE PUBBLICA	RIFIUTI	TPL	TERRITORIO E VIABILITÀ	SOCIALE	ASILI NIDO	COMPLESSIVO
B236	BUBBIO	Piemonte	Asti	0,000025775214	0,000008675695	0,000016388208	0,000012783692	0,000000000000	0,000024221330	0,000007979066	0,000000000000	0,000015591837
B306	BUTTIGLIERA D'ASTI	Piemonte	Asti	0,000050305936	0,000024354971	0,000043261406	0,000041612785	0,000000000000	0,000049783149	0,000021313333	0,000000000000	0,000037768657
B376	CALAMANDRANA	Piemonte	Asti	0,000040124163	0,000021568091	0,000024810942	0,000021652783	0,000012458812	0,000039334510	0,000013469020	0,000000000000	0,000025919754
B418	CALLIANO	Piemonte	Asti	0,000031876835	0,000014541120	0,000020564923	0,000022868054	0,000000000000	0,000030547562	0,000012539796	0,000000000000	0,000021808469
B425	CALOSSO	Piemonte	Asti	0,000031459145	0,000013602078	0,000024235062	0,000013144627	0,000000000000	0,000034685523	0,000013656383	0,000000000000	0,000020429887
B469	CAMERANO CASASCO	Piemonte	Asti	0,000015367351	0,000003002537	0,000005926793	0,000005053156	0,000000000000	0,000015275821	0,000003939145	0,000000000000	0,000007988143
B594	CANELLI	Piemonte	Asti	0,000197909311	0,000128726785	0,000161797598	0,000157719463	0,000000000000	0,000191677738	0,000137927863	0,000000000000	0,000155159893
B633	CANTARANA	Piemonte	Asti	0,000022502894	0,000008922745	0,000008925119	0,000013213557	0,000000000000	0,000022707055	0,000007431316	0,000000000000	0,000013779490
B707	CAPRIGLIO	Piemonte	Asti	0,000011820765	0,000001904050	0,000002275997	0,000004282490	0,000000000000	0,000009241334	0,000002373086	0,000000000000	0,000005478088
B991	CASORZO	Piemonte	Asti	0,000020362438	0,000004703690	0,000003513331	0,000009348313	0,000000000000	0,000018734219	0,000007001557	0,000000000000	0,000010762272
C022	CASSINASCO	Piemonte	Asti	0,000018088378	0,000004623597	0,000004879988	0,000008543833	0,000000000000	0,000016543055	0,000005127999	0,000000000000	0,000009721769
C049	CASTAGNOLE DELLE LANZE	Piemonte	Asti	0,000073919652	0,000042777425	0,000068634878	0,000041047281	0,000000000000	0,000075090450	0,000039835068	0,000172734642	0,000059990025
C047	CASTAGNOLE MONFERRATO	Piemonte	Asti	0,000029936084	0,000012809545	0,000010666661	0,000014974168	0,000000000000	0,000029956845	0,000011201932	0,000000000000	0,000017729801
C064	CASTEL BOGLIONE	Piemonte	Asti	0,000019184763	0,000006719382	0,000013149623	0,000007973263	0,000000000000	0,000016981997	0,000004928294	0,000000000000	0,000011081283
C253	CASTEL ROCCHERO	Piemonte	Asti	0,000014498052	0,000003769668	0,000002306589	0,000006814534	0,000000000000	0,000011297025	0,000003489204	0,000000000000	0,000007220611
C127	CASTELL'ALFERO	Piemonte	Asti	0,000056079232	0,000021979019	0,000051205163	0,000036831295	0,000000000000	0,000056104664	0,000025046593	0,000101445057	0,000044075067
C154	CASTELLERO	Piemonte	Asti	0,000011599889	0,000002846371	0,000002871431	0,000003738856	0,000000000000	0,000010044756	0,000002231288	0,000000000000	0,000005552197
C161	CASTELLETTO MOLINA	Piemonte	Asti	0,000009573691	0,000001508403	0,000002530993	0,000002787233	0,000000000000	0,000006594766	0,000001453972	0,000002202013	0,000004257670
A300	CASTELLO DI ANNONE	Piemonte	Asti	0,000043545101	0,000018892637	0,000034838745	0,000026015893	0,000000000000	0,000036852631	0,000017774925	0,000073928081	0,000031725515
C226	CASTELNUOVO BELBO	Piemonte	Asti	0,000022924493	0,000011291095	0,000015584953	0,000013150557	0,000000000000	0,000019767895	0,000007989734	0,000000000000	0,000014579050
C230	CASTELNUOVO CALCEA	Piemonte	Asti	0,000022602621	0,000008972975	0,000013782375	0,000013857901	0,000000000000	0,000026125915	0,000008009876	0,000000000000	0,000015159107
C232	CASTELNUOVO DON BOSCO	Piemonte	Asti	0,000069098989	0,000054937957	0,000044282352	0,000054670521	0,000000000000	0,000068633823	0,000040241200	0,000011077277	0,000055229926
C438	CELLARENGO	Piemonte	Asti	0,000019550259	0,000006906162	0,000013972176	0,000008857993	0,000000000000	0,000018766460	0,000005634269	0,000000000000	0,000011842456
C440	CELLE ENOMONDO	Piemonte	Asti	0,000015201654	0,000003230762	0,000005888132	0,000005428001	0,000000000000	0,000012210138	0,000004395300	0,000000000000	0,000007704880
C528	CERRETO D'ASTI	Piemonte	Asti	0,000010485290	0,000001567723	0,000002092529	0,000003999744	0,000000000000	0,000014586760	0,000002243984	0,000000000000	0,000005800919
C533	CERRO TANARO	Piemonte	Asti	0,000017053119	0,000004903898	0,000010960008	0,000011976353	0,000000000000	0,000013432464	0,000005453738	0,000000000000	0,000010828972
C583	CESSOLE	Piemonte	Asti	0,000017074055	0,000004404243	0,000003706153	0,000005483033	0,000000000000	0,000016326161	0,000004607637	0,000000000000	0,000008476122
C658	CHIUSANO D'ASTI	Piemonte	Asti	0,000010394874	0,000001520499	0,000004321143	0,000003971109	0,000000000000	0,000007135389	0,000001827206	0,000000000000	0,000004996815
C701	CINAGLIO	Piemonte	Asti	0,000014432175	0,000003578952	0,000008979139	0,000005344675	0,000000000000	0,000011799997	0,000004088523	0,000000000000	0,000007867613
C739	CISTERNA D'ASTI	Piemonte	Asti	0,000029705784	0,000012392292	0,000022121715	0,000013116438	0,000000000000	0,000027997473	0,000010940462	0,000000000000	0,000018414590
C804	COAZZOLO	Piemonte	Asti	0,000011285047	0,000002609661	0,000004863139	0,000002510722	0,000000000000	0,000007743138	0,000002259385	0,000000000000	0,000005100276
C807	COCCONATO	Piemonte	Asti	0,000038560344	0,000019902561	0,000039757454	0,000026873617	0,000016054538	0,000038774165	0,000014492214	0,000061183964	0,000031423146
D046	CORSIONE	Piemonte	Asti	0,000010278494	0,000001470926	0,000003422439	0,000002955960	0,000000000000	0,000008455418	0,000001698357	0,000000000000	0,000004757305
D050	CORTANDONE	Piemonte	Asti	0,000012149035	0,000002886696	0,000003452675	0,000004261776	0,000000000000	0,000009662992	0,000003468583	0,000000000000	0,000005973342
D051	CORTANZE	Piemonte	Asti	0,000012179356	0,000003111837	0,000006452555	0,000005454410	0,000000000000	0,000008475949	0,000002612041	0,000000000000	0,000006414618
D052	CORTAZZONE	Piemonte	Asti	0,000018155992	0,000006306868	0,000008256092	0,000007385927	0,000000000000	0,000015863317	0,000005210660	0,000000877073	0,000009968807
D072	CORTIGLIONE	Piemonte	Asti	0,000016557022	0,000007853598	0,000014347292	0,000006000272	0,000000000000	0,000017100098	0,000004730656	0,000000000000	0,000010286691
D101	COSSOMBRATO	Piemonte	Asti	0,000015399615	0,000003470535	0,000006634921	0,000005790403	0,000000000000	0,000014864714	0,000003613022	0,000000000000	0,000008205548
D119	COSTIGLIOLE D'ASTI	Piemonte	Asti	0,000116078656	0,000068335664	0,000108207474	0,000094316901	0,000056651524	0,000126848996	0,000064080377	0,000000000000	0,000094081446
D207	CUNICO	Piemonte	Asti	0,000015599214	0,000003223752	0,000005538495	0,000006235957	0,000003831180	0,000013546106	0,000005087748	0,000000000000	0,000008333487
D388	DUSINO SAN MICHELE	Piemonte	Asti	0,000024188079	0,000010468835	0,000020236070	0,000013487181	0,000000000000	0,000029968116	0,000008557086	0,000049655892	0,000018942551
D554	FERRERE	Piemonte	Asti	0,000035898658	0,000015494255	0,000034933536	0,000020290297	0,000000000000	0,000036266581	0,000014017133	0,000000000000	0,000024939719
D678	FONTANILE	Piemonte	Asti	0,000017513557	0,000004511848	0,000004123993	0,000006678341	0,000000000000	0,000014391771	0,000005818593	0,000008857688	0,000009187085
D802	FRINCO	Piemonte	Asti	0,000019755654	0,000005906579	0,000012594602	0,000008585653	0,000000000000	0,000019433077	0,000006441688	0,000000000000	0,000011762596
E134	GRANA	Piemonte	Asti	0,000018221425	0,000006015789	0,000008609239	0,000008773965	0,000000000000	0,000014475466	0,000005719465	0,000000000000	0,000010201009
E159	GRAZZANO BADOGLIO	Piemonte	Asti	0,000019277566	0,000004644752	0,000009713951	0,000008218519	0,000000000000	0,000017850280	0,000005970894	0,000000000000	0,000010821153
E295	INCISA SCAPACCINO	Piemonte	Asti	0,000044504522	0,000023962372	0,000050067017	0,000022833843	0,000000000000	0,000044896655	0,000022198961	0,000068300018	0,000034987757
E338	ISOLA D'ASTI	Piemonte	Asti	0,000044510560	0,000022945174	0,000025513072	0,000030383813	0,000000000000	0,000045247761	0,000017167998	0,000000000000	0,000030145748
E633	LOAZZOLO	Piemonte	Asti	0,000014922389	0,000004140498	0,000006295753	0,000004536128	0,000000000000	0,000014199814	0,000003219975	0,000000000000	0,000007651082
E917	MARANZANA	Piemonte	Asti	0,000012353398	0,000002299460	0,000002132522	0,000004527384	0,000000000000	0,000008427214	0,000002964362	0,000004031103	0,000005787683
E944	MARETTO	Piemonte	Asti	0,000012774057	0,000004500640	0,000003953330	0,000004527648	0,000000000000	0,000010075224	0,000003268079	0,000000000000	0,000006373320
F254	MOASCA	Piemonte	Asti	0,000014830588	0,000003928266	0,000004118045	0,000005599279	0,000000000000	0,000012136415	0,000004486252	0,000000000000	0,000007487815
F308	MOMBALDONE	Piemonte	Asti	0,000011927267	0,000002219734	0,000001344747	0,000003893763	0,000000000000	0,000010598766	0,000002258773	0,000000000000	0,000005468760
F311	MOMBARUZZO	Piemonte	Asti	0,000031823383	0,000014165224	0,000021764925	0,000019128583	0,000000000000	0,000030786105	0,000011452724	0,000017899738	0,000021596049
F316	MOMBERCELLI	Piemonte	Asti	0,000047759416	0,000021048643	0,000042641774	0,000041039175	0,000015958467	0,000047005858	0,000026853254	0,000000000000	0,000037667221
F323	MONALE	Piemonte	Asti	0,000023244311	0,000013745719	0,000030849598	0,000013731010	0,000000000000	0,000021061903	0,000008703460	0,000000000000	0,000017272699
F325	MONASTERO BORMIDA	Piemonte	Asti	0,000026488569	0,000012191055	0,000019923535	0,000012487901	0,000000000000	0,000023652104	0,000009496335	0,000029980760	0,000017712787
F336	MONCALVO	Piemonte	Asti	0,000057219427	0,000032000044	0,000048417313	0,000045892154	0,000000000000	0,000067272702	0,000039382498	0,000000000000	0,000048349616
F343	MONCUCCO TORINESE	Piemonte	Asti	0,000023511969	0,000008131009	0,000019234451	0,000007084184	0,000000000000	0,000022268539	0,000006776774	0,000000000000	0,000013636103

Codice catastale	Denominazione	Regione	Provincia	AMMINISTRAZIONE	POLIZIA LOCALE	ISTRUZIONE PUBBLICA	RIFIUTI	TPL	TERRITORIO E VIABILITÀ	SOCIALE	ASILI NIDO	COMPLESSIVO
F361	MONGARDINO	Piemonte	Asti	0,000021747756	0,000007822287	0,000019845568	0,000011058786	0,000000000000	0,000020550345	0,000006061180	0,000000000000	0,000013985002
F386	MONTABONE	Piemonte	Asti	0,000014214178	0,000002861122	0,000002401397	0,000004529149	0,000004319584	0,000010978061	0,000002982792	0,000000000000	0,000006555980
F390	MONTAFIA	Piemonte	Asti	0,000025794628	0,000012121123	0,000027560426	0,000013246594	0,000000000000	0,000024929955	0,000008410671	0,000000000000	0,000017599182
F409	MONTALDO SCARAMPI	Piemonte	Asti	0,000020130303	0,000004924697	0,000007364370	0,000011705312	0,000000000000	0,000015242495	0,000005920105	0,000000000000	0,000011211042
F468	MONTECHIARO D'ASTI	Piemonte	Asti	0,000031995548	0,000014937637	0,000032654557	0,000020246615	0,000000000000	0,000029663073	0,000015940195	0,000021575276	0,000024035880
F527	MONTEGROSSO D'ASTI	Piemonte	Asti	0,000050585486	0,000028672152	0,000046204659	0,000031552871	0,000018913803	0,000049275941	0,000024134853	0,000039640993	0,000038474385
F556	MONTEMAGNO	Piemonte	Asti	0,000030515206	0,000014722935	0,000026192157	0,000018401840	0,000000000000	0,000028229648	0,000013174742	0,000000000000	0,000020969828
M302	MONTIGLIO MONFERRATO	Piemonte	Asti	0,000042810753	0,000017917965	0,000028792164	0,000029086349	0,000017418760	0,000050491986	0,000016453217	0,000000000000	0,000030685840
F709	MORANSENGO	Piemonte	Asti	0,000010293945	0,000001489773	0,000001781250	0,000003223842	0,000002030725	0,000008660932	0,000001818598	0,000000000000	0,000004715515
F902	NIZZA MONFERRATO	Piemonte	Asti	0,000199744669	0,000147842585	0,000158489463	0,000162280328	0,000000000000	0,000194300092	0,000147690509	0,000257859361	0,000169614408
G048	OLMO GENTILE	Piemonte	Asti	0,000008682045	0,000001172019	0,000000865614	0,000001530000	0,000000967511	0,000007203142	0,000000991689	0,000000000000	0,000003476690
G358	PASSERANO MARMORITO	Piemonte	Asti	0,000016031285	0,000003171080	0,000003239380	0,000007471521	0,000000000000	0,000022807933	0,000002664333	0,000000000000	0,000009231497
G430	PENANGO	Piemonte	Asti	0,000019461818	0,000005975646	0,000008844034	0,000006920348	0,000000000000	0,000016100529	0,000003905277	0,000000000000	0,000009984762
G593	PIEA	Piemonte	Asti	0,000017295375	0,000003924329	0,000003759584	0,000005562034	0,000000000000	0,000018225184	0,000005748601	0,000000000000	0,000008930861
G676	PINO D'ASTI	Piemonte	Asti	0,000010599303	0,000001535783	0,000002633321	0,000003263411	0,000000000000	0,000008396124	0,000001845879	0,000000000000	0,000004830642
G692	PIOVA' MASSAIA	Piemonte	Asti	0,000019347464	0,000005234383	0,000009150147	0,000009350624	0,000000000000	0,000017753988	0,000006484117	0,000000000000	0,000011142823
G894	PORTACOMARO	Piemonte	Asti	0,000041187844	0,000015844497	0,000042534266	0,000023300013	0,000000000000	0,000035841481	0,000017174002	0,000050301207	0,000030195905
H102	QUARANTI	Piemonte	Asti	0,000009937136	0,000001277549	0,000001599570	0,000003475174	0,000000000000	0,000005454957	0,000001790130	0,000000000000	0,000004165875
H219	REFRANCORE	Piemonte	Asti	0,000035530989	0,000015866969	0,000029787624	0,000020782696	0,000000000000	0,000032380887	0,000017922309	0,000000000000	0,000024338743
H250	REVIGLIASCO D'ASTI	Piemonte	Asti	0,000020910438	0,000006144007	0,000004021210	0,000009316750	0,000000000000	0,000017319274	0,000007174448	0,000040038919	0,000011025748
H366	ROATTO	Piemonte	Asti	0,000013759069	0,000003571632	0,000004109876	0,000003296521	0,000000000000	0,000010888605	0,000003803492	0,000000000000	0,000006403995
H376	ROBELLA	Piemonte	Asti	0,000017305811	0,000003807219	0,000003969610	0,000007560019	0,000000000000	0,000018095821	0,000004552586	0,000000000000	0,000009271097
H392	ROCCA D'ARAZZO	Piemonte	Asti	0,000024226433	0,000007286763	0,000006523383	0,000010665425	0,000000000000	0,000025321346	0,000008471805	0,000000000000	0,000013552998
H451	ROCCAVERANO	Piemonte	Asti	0,000019179749	0,000005764329	0,000002782417	0,000006439198	0,000005625792	0,000022504437	0,000004503459	0,000000000000	0,000010107780
H466	ROCCHETTA PALAFEA	Piemonte	Asti	0,000013391465	0,000002430926	0,000002026981	0,000003894354	0,000000000000	0,000010519822	0,000002782167	0,000000000000	0,000005931106
H468	ROCCHETTA TANARO	Piemonte	Asti	0,000035241342	0,000014866160	0,000028801046	0,000027328259	0,000000000000	0,000028953929	0,000015385102	0,000000000000	0,000024903510
H811	SAN DAMIANO D'ASTI	Piemonte	Asti	0,000150346227	0,000112968053	0,000133530938	0,000147693206	0,000000000000	0,000156953667	0,000096785507	0,000000000000	0,000127777036
H899	SAN GIORGIO SCARAMPI	Piemonte	Asti	0,000009125632	0,000001216249	0,000001382911	0,000001901021	0,000001183260	0,000006566331	0,000001323845	0,000000000000	0,000003698883
H987	SAN MARTINO ALFIERI	Piemonte	Asti	0,000019645238	0,000007118179	0,000009728233	0,000008734889	0,000000000000	0,000016775828	0,000005453554	0,000000000000	0,000010980752
I017	SAN MARZANO OLIVETO	Piemonte	Asti	0,000024889282	0,000008832608	0,000019707647	0,000011207228	0,000000000000	0,000024558019	0,000008629210	0,000000000000	0,000015607830
I076	SAN PAOLO SOLBRITO	Piemonte	Asti	0,000026665806	0,000009790720	0,000022189387	0,000017879681	0,000005804189	0,000023804087	0,000008423992	0,000000000000	0,000018110995
I555	SCURZOLENGO	Piemonte	Asti	0,000016676208	0,000003584822	0,000004962632	0,000007211603	0,000000000000	0,000015110530	0,000004658806	0,000000000000	0,000008781955
I637	SEROLE	Piemonte	Asti	0,000009936271	0,000001304242	0,000001570322	0,000002267310	0,000001225911	0,000009276793	0,000001383736	0,000000000000	0,000004362031
I678	SESSAME	Piemonte	Asti	0,000012505331	0,000002693370	0,000002724088	0,000003216260	0,000000000000	0,000009249052	0,000002348055	0,000000000000	0,000005460672
I698	SETTIME	Piemonte	Asti	0,000016402956	0,000005446413	0,000014358364	0,000008240077	0,000000000000	0,000012840712	0,000005247359	0,000000000000	0,000010140893
I781	SOGLIO	Piemonte	Asti	0,000009509577	0,000001178907	0,000002070575	0,000002960916	0,000000000000	0,000006708611	0,000001315253	0,000000000000	0,000004111941
L168	TIGLIOLE	Piemonte	Asti	0,000037576013	0,000017558133	0,000024452823	0,000021772681	0,000000000000	0,000038234945	0,000013856322	0,000055566942	0,000024902930
L203	TONCO	Piemonte	Asti	0,000022874233	0,000007772853	0,000019765635	0,000011709307	0,000000000000	0,000022093137	0,000008205234	0,000000000000	0,000014867681
L204	TONENGO	Piemonte	Asti	0,000012170710	0,000002008574	0,000002327601	0,000004377831	0,000000000000	0,000007390799	0,000002746249	0,000000000000	0,000005386074
L531	VAGLIO SERRA	Piemonte	Asti	0,000011523215	0,000001981155	0,000003004722	0,000003713720	0,000000000000	0,000008111907	0,000001590909	0,000000000000	0,000005116049
L574	VALFENERA	Piemonte	Asti	0,000048026993	0,000017739291	0,000043343356	0,000026825628	0,000014123413	0,000051745951	0,000019867034	0,000000000000	0,000033643175
L807	VESIME	Piemonte	Asti	0,000019933364	0,000009788088	0,000018695468	0,000008938484	0,000004759525	0,000018275481	0,000006991811	0,000000000000	0,000013032628
L829	VIALE	Piemonte	Asti	0,000011655644	0,000001897257	0,000002136717	0,000004121264	0,000000000000	0,000008525317	0,000002503388	0,000000000000	0,000005305780
L834	VIARIGI	Piemonte	Asti	0,000025640372	0,000010577224	0,000015695257	0,000011121821	0,000000000000	0,000026135370	0,000008031210	0,000000000000	0,000015455373
L879	VIGLIANO D'ASTI	Piemonte	Asti	0,000020864845	0,000006808680	0,000010474670	0,000009899212	0,000000000000	0,000019498393	0,000006969893	0,000000000000	0,000012177087
M019	VILLA SAN SECONDO	Piemonte	Asti	0,000014915743	0,000002690304	0,000007242415	0,000005152792	0,000000000000	0,000011348174	0,000003978258	0,000000000000	0,000007546392
L945	VILLAFRANCA D'ASTI	Piemonte	Asti	0,000062350501	0,000036992461	0,000055188323	0,000042871794	0,000000000000	0,000053103865	0,000029665141	0,000000000000	0,000044587755
L984	VILLANOVA D'ASTI	Piemonte	Asti	0,000107098645	0,000071712021	0,000107396750	0,000089058475	0,000000000000	0,000112042808	0,000050162420	0,000191045286	0,000093100051
M058	VINCHIO	Piemonte	Asti	0,000018102558	0,000004418944	0,000006093483	0,000008573760	0,000000000000	0,000018877272	0,000006497665	0,000000000000	0,000010387433
A107	AILOCHE	Piemonte	Biella	0,000014115436	0,000002292129	0,000005747877	0,000005816980	0,000000000000	0,000012084093	0,000001997817	0,000008575557	0,000007495383
A280	ANDORNO MICCA	Piemonte	Biella	0,000068969006	0,000034300992	0,000047772949	0,000052867433	0,000000000000	0,000066995280	0,000037482357	0,000080142422	0,000053440840
A784	BENNA	Piemonte	Biella	0,000027141237	0,000013891302	0,000020680584	0,000015441040	0,000000000000	0,000024207644	0,000010936834	0,000005628808	0,000018102164
A859	BIELLA	Piemonte	Biella	0,000920642758	0,000791859319	0,000885840033	0,000762472384	0,001915582453	0,000987690229	0,000766286765	0,001774379914	0,000919327550
A876	BIOGLIO	Piemonte	Biella	0,000026721317	0,000007986778	0,000019070792	0,000009997232	0,000000000000	0,000024114535	0,000008755125	0,000000000000	0,000015486296
B058	BORRIANA	Piemonte	Biella	0,000022900976	0,000007361813	0,000020106010	0,000013149264	0,000000000000	0,000019892846	0,000008059997	0,000000000000	0,000014931319
B229	BRUSNENGO	Piemonte	Biella	0,000044425347	0,000018951811	0,000040220167	0,000030507165	0,000000000000	0,000039777342	0,000021799714	0,000000000000	0,000031720708
B417	CALLABIANA	Piemonte	Biella	0,000010701951	0,000001426080	0,000002561217	0,000005309401	0,000000000000	0,000010497010	0,000000980201	0,000004571354	0,000005677210
B457	CAMANDONA	Piemonte	Biella	0,000015881555	0,000002753819	0,000003979138	0,000006765801	0,000000000000	0,000014385988	0,000003427253	0,000000000000	0,000008052014
B465	CAMBURZANO	Piemonte	Biella	0,000027302962	0,000013422033	0,000015148031	0,000019041686	0,000000000000	0,000024570601	0,000011444059	0,000008208209	0,000018489937

Codice catastale	Denominazione	Regione	Provincia	AMMINISTRAZIONE	POLIZIA LOCALE	ISTRUZIONE PUBBLICA	RIFIUTI	TPL	TERRITORIO E VIABILITÀ	SOCIALE	ASILI NIDO	COMPLESSIVO
M373	CAMPIGLIA CERVO	Piemonte	Biella	0,000036420516	0,000006114161	0,000010567002	0,000009880165	0,000000000000	0,000028374795	0,000004807193	0,000019771522	0,000016972071
B586	CANDELO	Piemonte	Biella	0,000145025909	0,000086128412	0,000103447131	0,000104877181	0,000000000000	0,000130557617	0,000085450487	0,000186358750	0,000112395061
B708	CAPRILE	Piemonte	Biella	0,000012048034	0,000001326552	0,000002316588	0,000005317355	0,000000000000	0,000008497787	0,000001597241	0,000000645790	0,000005556064
B933	CASAPINTA	Piemonte	Biella	0,000014651611	0,000002484281	0,000004355101	0,000006368894	0,000000000000	0,000010645363	0,000003004005	0,000000000000	0,000007167998
C155	CASTELLETTO CERVO	Piemonte	Biella	0,000021878478	0,000007867273	0,000020636060	0,000021398609	0,000000000000	0,000020587953	0,000007207853	0,000000000000	0,000016877897
C363	CAVAGLIA'	Piemonte	Biella	0,000078048979	0,000037716898	0,000052184645	0,000069795375	0,000000000000	0,000079195059	0,000038452667	0,000015105378	0,000059529472
C526	CERRETO CASTELLO	Piemonte	Biella	0,000018942781	0,000007743210	0,000021735268	0,000016532033	0,000000000000	0,000020237204	0,000004320762	0,000000000000	0,000014756862
C532	CERRIONE	Piemonte	Biella	0,000059782240	0,000031196114	0,000052291132	0,000037712965	0,000000000000	0,000060150793	0,000027632421	0,000148764572	0,000048634945
C819	COGGIOLA	Piemonte	Biella	0,000048631467	0,000020809220	0,000034012143	0,000031638475	0,000000000000	0,000042328146	0,000021661190	0,000043356357	0,000034220094
D094	COSSATO	Piemonte	Biella	0,000282129245	0,000188955640	0,000209868388	0,000254380716	0,000103485583	0,000282859662	0,000223654520	0,000288069995	0,000245923588
D165	CREVACUORE	Piemonte	Biella	0,000037677200	0,000015970806	0,000032838408	0,000032091311	0,000000000000	0,000034653056	0,000016283815	0,000018294823	0,000028839704
D219	CURINO	Piemonte	Biella	0,000019674858	0,000003574504	0,000005660093	0,000008089011	0,000000000000	0,000016426851	0,000003717137	0,000000000000	0,000009747364
D339	DONATO	Piemonte	Biella	0,000022683863	0,000007959543	0,000014052869	0,000013662466	0,000000000000	0,000021347514	0,000006399909	0,000003881021	0,000014366035
D350	DORZANO	Piemonte	Biella	0,000016061362	0,000004944717	0,000011089570	0,000011162962	0,000000000000	0,000014820365	0,000004048974	0,000000000000	0,000010438163
D848	GAGLIANICO	Piemonte	Biella	0,000078098484	0,000052226832	0,000043614823	0,000058134007	0,000000000000	0,000078364424	0,000035059993	0,000172251788	0,000062200745
E024	GIFFLENGA	Piemonte	Biella	0,000008752706	0,000000943353	0,000001991325	0,000002831951	0,000000000000	0,000004773678	0,000001012379	0,000000000000	0,000003594699
E130	GRAGLIA	Piemonte	Biella	0,000040954040	0,000019318452	0,000037503027	0,000021378661	0,000000000000	0,000041258103	0,000015577806	0,000049705161	0,000029731884
M371	LESSONA	Piemonte	Biella	0,000063552072	0,000024646238	0,000052162347	0,000050515234	0,000000000000	0,000057239274	0,000027870427	0,000000000000	0,000045820862
E821	MAGNANO	Piemonte	Biella	0,000017381095	0,000004085637	0,000003868809	0,000005941702	0,000000000000	0,000016098644	0,000002893913	0,000000000000	0,000008384558
F037	MASSAZZA	Piemonte	Biella	0,000017038461	0,000007598124	0,000012302492	0,000007069252	0,000000000000	0,000016678349	0,000004855192	0,000000000000	0,000010318808
F042	MASSERANO	Piemonte	Biella	0,000052171609	0,000027272829	0,000057932235	0,000042218813	0,000000000000	0,000049436898	0,000021728812	0,000000000000	0,000040468118
F167	MEZZANA MORTIGLIENGO	Piemonte	Biella	0,000018711243	0,000004314832	0,000014464703	0,000008401138	0,000000000000	0,000012053099	0,000006312546	0,000010026600	0,000011023939
F189	MIAGLIANO	Piemonte	Biella	0,000017691943	0,000007056697	0,000013630857	0,000011310049	0,000000000000	0,000013424842	0,000006810357	0,000045351867	0,000013341033
F369	MONGRANDO	Piemonte	Biella	0,000079012049	0,000039644273	0,000079752949	0,000056193104	0,000000000000	0,000075555984	0,000039000734	0,000218147235	0,000070381965
M304	MOSSO	Piemonte	Biella	0,000039069167	0,000020743292	0,000028429112	0,000020737219	0,000000000000	0,000039320050	0,000019054038	0,000022815088	0,000027214690
F776	MOTTALCIATA	Piemonte	Biella	0,000033375074	0,000012535451	0,000049425883	0,000016949928	0,000000000000	0,000029401455	0,000009881217	0,000000000000	0,000023815352
F833	MUZZANO	Piemonte	Biella	0,000018515632	0,000005744704	0,000008379155	0,000009751310	0,000000000000	0,000016963214	0,000005373961	0,000012401501	0,000011244901
F878	NETRO	Piemonte	Biella	0,000029998489	0,000013703535	0,000020717347	0,000015138695	0,000000000000	0,000025343630	0,000010623381	0,000013172833	0,000019007586
F992	OCCHIEPPO INFERIORE	Piemonte	Biella	0,000079242203	0,000044470851	0,000063608237	0,000063326633	0,000000000000	0,000071296750	0,000044682016	0,000237050884	0,000068832455
F993	OCCHIEPPO SUPERIORE	Piemonte	Biella	0,000056451398	0,000030442568	0,000045535100	0,000038861949	0,000000000000	0,000057220285	0,000026702404	0,000047245668	0,000042696908
G521	PETTINENGO	Piemonte	Biella	0,000042818058	0,000015510064	0,000032978815	0,000020242683	0,000000000000	0,000041544091	0,000013946172	0,000021503487	0,000027633171
G577	PIATTO	Piemonte	Biella	0,000016509804	0,000005796767	0,000007915313	0,000007711626	0,000000000000	0,000011617843	0,000003962577	0,000000000000	0,000008849609
G594	PIEDICAVALLO	Piemonte	Biella	0,000014299099	0,000003008307	0,000003788607	0,000005443948	0,000000000000	0,000013454366	0,000001595797	0,000003249850	0,000007144128
G798	POLLONE	Piemonte	Biella	0,000046278561	0,000026788360	0,000029192107	0,000031969323	0,000000000000	0,000055810092	0,000020539035	0,000000000000	0,000033543118
G820	PONDERANO	Piemonte	Biella	0,000073724163	0,000040767550	0,000073567813	0,000072019327	0,000020860420	0,000068756891	0,000038259363	0,000090182018	0,000064474220
G927	PORTULA	Piemonte	Biella	0,000032755338	0,000012765892	0,000028697235	0,000016005342	0,000000000000	0,000030236739	0,000012109767	0,000013971790	0,000021684732
G980	PRALUNGO	Piemonte	Biella	0,000051942672	0,000024007143	0,000045815659	0,000031480990	0,000000000000	0,000051621030	0,000026378342	0,000029802558	0,000038019849
G974	PRAY	Piemonte	Biella	0,000050948568	0,000023725931	0,000042306527	0,000049107237	0,000000000000	0,000050268410	0,000023826530	0,000051995432	0,000042508450
H103	QUAREGNA	Piemonte	Biella	0,000031774292	0,000013058461	0,000046486676	0,000047393601	0,000000000000	0,000029677590	0,000009547714	0,000000000000	0,000030766579
H538	RONCO BIELLESE	Piemonte	Biella	0,000032744781	0,000016613301	0,000041861427	0,000020146562	0,000000000000	0,000029797056	0,000015167344	0,000004452517	0,000024727566
H553	ROPPOLO	Piemonte	Biella	0,000024923467	0,000010876906	0,000011954961	0,000012412446	0,000000000000	0,000021895280	0,000007834331	0,000001711081	0,000014619951
H561	ROSAZZA	Piemonte	Biella	0,000010705650	0,000001219149	0,000002371588	0,000003188313	0,000000000000	0,000006842150	0,000000785400	0,000000000000	0,000004397709
H662	SAGLIANO MICCA	Piemonte	Biella	0,000039453993	0,000015779663	0,000031213817	0,000018244345	0,000000000000	0,000034738016	0,000016931772	0,000091306810	0,000028523919
H681	SALA BIELLESE	Piemonte	Biella	0,000019622346	0,000007086467	0,000006769593	0,000009139442	0,000000000000	0,000016014132	0,000005966956	0,000000000000	0,000010647441
H726	SALUSSOLA	Piemonte	Biella	0,000046025888	0,000020156297	0,000045679445	0,000022113199	0,000000000000	0,000048596554	0,000015897063	0,000006094408	0,000031379410
H821	SANDIGLIANO	Piemonte	Biella	0,000055948242	0,000031113556	0,000051632272	0,000037794937	0,000000000000	0,000058667286	0,000027845311	0,000058753127	0,000044005508
I835	SOPRANA	Piemonte	Biella	0,000021044097	0,000006475347	0,000014403450	0,000008255247	0,000000000000	0,000016819542	0,000005750204	0,000000000000	0,000011768377
I847	SORDEVOLO	Piemonte	Biella	0,000033933067	0,000016479841	0,000019647018	0,000019306537	0,000000000000	0,000034191395	0,000010084749	0,000000000000	0,000021498032
I868	SOSTEGNO	Piemonte	Biella	0,000022509415	0,000011666701	0,000023474942	0,000011920644	0,000005006576	0,000021412938	0,000005776613	0,000000000000	0,000015335022
I980	STRONA	Piemonte	Biella	0,000027168837	0,000010375356	0,000018828772	0,000016989574	0,000000000000	0,000024759459	0,000009246115	0,000018450334	0,000018360489
L075	TAVIGLIANO	Piemonte	Biella	0,000024772462	0,000008212714	0,000029998935	0,000013185568	0,000000000000	0,000024687939	0,000007377232	0,000027075305	0,000018342525
L116	TERNENGO	Piemonte	Biella	0,000011909492	0,000001737128	0,000002359028	0,000004750272	0,000000000000	0,000007655088	0,000002564493	0,000000000000	0,000005423131
L193	TOLLEGNO	Piemonte	Biella	0,000051771717	0,000030062384	0,000053494093	0,000036511333	0,000000000000	0,000047526138	0,000028139706	0,000070579367	0,000042015219
L239	TORRAZZO	Piemonte	Biella	0,000011562273	0,000001578317	0,000003253596	0,000010025233	0,000000000000	0,000008127637	0,000001567077	0,000000000000	0,000006711509
L436	TRIVERO	Piemonte	Biella	0,000122854855	0,000074666249	0,000122389172	0,000080120309	0,000000000000	0,000128776860	0,000076247364	0,000173768481	0,000101391355
L556	VALDENGO	Piemonte	Biella	0,000052520580	0,000028420406	0,000050180203	0,000050788907	0,000000000000	0,000052117398	0,000025006519	0,000129345249	0,000047741804
L586	VALLANZENGO	Piemonte	Biella	0,000010590579	0,000001310249	0,000001769826	0,000004060329	0,000000000000	0,000007103207	0,000001522634	0,000000000000	0,000004676984
L606	VALLE MOSSO	Piemonte	Biella	0,000072803992	0,000040450842	0,000083862846	0,000044861243	0,000000000000	0,000063816225	0,000036238931	0,000100020286	0,000057642495
L620	VALLE SAN NICOLAO	Piemonte	Biella	0,000026241781	0,000007834575	0,000019862945	0,000009398156	0,000000000000	0,000023789691	0,000009324068	0,000000000000	0,000015369056

Codice catastale	Denominazione	Regione	Provincia	AMMINISTRAZIONE	POLIZIA LOCALE	ISTRUZIONE PUBBLICA	RIFIUTI	TPL	TERRITORIO E VIABILITÀ	SOCIALE	ASILI NIDO	COMPLESSIVO
L712	VEGLIO	Piemonte	Biella	0,000017468786	0,000004202828	0,000006875320	0,000007963558	0,000000000000	0,000015214614	0,000005320723	0,000020667620	0,000010363515
L785	VERRONE	Piemonte	Biella	0,000028331349	0,000019192636	0,000032901354	0,000029908207	0,000000000000	0,000036423634	0,000010034102	0,000072184481	0,000028181714
L880	VIGLIANO BIELLESE	Piemonte	Biella	0,000151232427	0,000088311612	0,000149142688	0,000129034521	0,000000000000	0,000143042593	0,000091418958	0,000205681891	0,000129260279
L933	VILLA DEL BOSCO	Piemonte	Biella	0,000014656315	0,000003961128	0,000003460699	0,000007806280	0,000000000000	0,000009842159	0,000002896324	0,000000000000	0,000007388443
L978	VILLANOVA BIELLESE	Piemonte	Biella	0,000011507720	0,000002509910	0,000002695188	0,000003336611	0,000000000000	0,000008218828	0,000001513131	0,000000000000	0,000005017542
M098	VIVERONE	Piemonte	Biella	0,000043894371	0,000053269866	0,000029203541	0,000031965398	0,000000000000	0,000090113448	0,000013585465	0,000000000000	0,000038616224
M179	ZIMONE	Piemonte	Biella	0,000015300953	0,000004113558	0,000006413756	0,000005076748	0,000000000000	0,000012535385	0,000003359115	0,000000000000	0,000007669270
M196	ZUBIENA	Piemonte	Biella	0,000031303311	0,000013912139	0,000024053223	0,000020903696	0,000000000000	0,000026930150	0,000010869135	0,000000000000	0,000020898193
M201	ZUMAGLIA	Piemonte	Biella	0,000025361416	0,000011530880	0,000019843988	0,000010295433	0,000000000000	0,000023101761	0,000010191450	0,000000000000	0,000015697467
A016	ACCEGLIO	Piemonte	Cuneo	0,000032389324	0,000004315751	0,000002961288	0,000008213691	0,000000000000	0,000043271063	0,000001737513	0,000000000000	0,000015413800
A113	AISONE	Piemonte	Cuneo	0,000017667451	0,000003139713	0,000003357238	0,000005681973	0,000000000000	0,000022496923	0,000002352093	0,000000000000	0,000009039930
A124	ALBA	Piemonte	Cuneo	0,000625718552	0,000574850660	0,000692386895	0,000688754685	0,000373700741	0,000677052133	0,000514451881	0,000479533601	0,000625061820
A139	ALBARETTO DELLA TORRE	Piemonte	Cuneo	0,000012085034	0,000003350178	0,000010057263	0,000005292560	0,000000000000	0,000009826969	0,000001954325	0,000000000000	0,000006945979
A238	ALTO	Piemonte	Cuneo	0,000009685510	0,000001169986	0,000001694394	0,000002954355	0,000001104693	0,000008968686	0,000000790552	0,000000000000	0,000004363482
A394	ARGENTERA	Piemonte	Cuneo	0,000022820844	0,000001684031	0,000002732774	0,000004447634	0,000000000000	0,000027822202	0,000000595641	0,000000000000	0,000010066000
A396	ARGUELLO	Piemonte	Cuneo	0,000010249505	0,000001512112	0,000002817635	0,000002783342	0,000000000000	0,000007322815	0,000001362735	0,000000000000	0,000004429522
A555	BAGNASCO	Piemonte	Cuneo	0,000030867010	0,000015039222	0,000021790218	0,000017131278	0,000000000000	0,000030757324	0,000008883783	0,000000000000	0,000019886955
A571	BAGNOLO PIEMONTE	Piemonte	Cuneo	0,000130775979	0,000065293075	0,000100462549	0,000094666060	0,000000000000	0,000134629097	0,000056439204	0,000000000000	0,000094182485
A589	BALDISSERO D'ALBA	Piemonte	Cuneo	0,000025927088	0,000009407188	0,000027301674	0,000011694266	0,000000000000	0,000027604792	0,000009374220	0,000000000000	0,000017511001
A629	BARBARESCO	Piemonte	Cuneo	0,000020288836	0,000008229912	0,000007934745	0,000010355672	0,000000000000	0,000017615762	0,000005298326	0,000000000000	0,000011447554
A660	BARGE	Piemonte	Cuneo	0,000159066654	0,000083854865	0,000111929504	0,000092319031	0,000000000000	0,000164708352	0,000090795786	0,000000000000	0,000110961006
A671	BAROLO	Piemonte	Cuneo	0,000024999579	0,000017831635	0,000027854093	0,000019267553	0,000000000000	0,000023846494	0,000006512394	0,000000000000	0,000018975549
A709	BASTIA MONDOVI'	Piemonte	Cuneo	0,000020706844	0,000008478259	0,000021885856	0,000009546911	0,000005625890	0,000020854799	0,000007221591	0,000000000000	0,000014085247
A716	BATTIFOLLO	Piemonte	Cuneo	0,000012567584	0,000001594387	0,000001263002	0,000004074185	0,000000000000	0,000010558283	0,000002743105	0,000000000000	0,000005650053
A735	BEINETTE	Piemonte	Cuneo	0,000067389929	0,000039208257	0,000065005109	0,000039147146	0,000000000000	0,000072165021	0,000031046250	0,000000000000	0,000048920869
A750	BELLINO	Piemonte	Cuneo	0,000017345029	0,000001214376	0,000000866069	0,000003096205	0,000000000000	0,000019676438	0,000000903937	0,000000000000	0,000007275255
A774	BELVEDERE LANGHE	Piemonte	Cuneo	0,000013374220	0,000002494228	0,000003529352	0,000005861785	0,000000000000	0,000013779529	0,000003224860	0,000000000000	0,000007131635
A779	BENE VAGIENNA	Piemonte	Cuneo	0,000077242857	0,000041267074	0,000061709373	0,000049361691	0,000000000000	0,000083989457	0,000034391365	0,000043242747	0,000056979432
A782	BENEVELLO	Piemonte	Cuneo	0,000017359900	0,000005849799	0,000009618407	0,000007969492	0,000000000000	0,000016459823	0,000003259292	0,000000000000	0,000009879039
A798	BERGOLO	Piemonte	Cuneo	0,000008485186	0,000001098838	0,000001016719	0,000002262626	0,000000000000	0,000006152119	0,000000849990	0,000000000000	0,000003444048
A805	BERNEZZO	Piemonte	Cuneo	0,000072463025	0,000034617482	0,000074983501	0,000045890692	0,000000000000	0,000089355904	0,000028709903	0,000000000000	0,000054666755
A979	BONVICINO	Piemonte	Cuneo	0,000009482402	0,000001389306	0,000000884407	0,000003042559	0,000000000000	0,000007380827	0,000000894246	0,000000000000	0,000004016573
B033	BORGO SAN DALMAZZO	Piemonte	Cuneo	0,000231069127	0,000143983894	0,000292470583	0,000246590253	0,000000000000	0,000269971822	0,000160060691	0,000176077350	0,000223434704
B018	BORGOMALE	Piemonte	Cuneo	0,000014313211	0,000004485992	0,000007833103	0,000006852850	0,000000000000	0,000013273492	0,000002322049	0,000000000000	0,000008088527
B079	BOSIA	Piemonte	Cuneo	0,000010651245	0,000001807561	0,000001546918	0,000004002791	0,000000000000	0,000008422543	0,000001511967	0,000000000000	0,000004837724
B084	BOSSOLASCO	Piemonte	Cuneo	0,000025405171	0,000010140631	0,000022893528	0,000012032355	0,000000000000	0,000022797787	0,000005899120	0,000000000000	0,000015817711
B101	BOVES	Piemonte	Cuneo	0,000177731056	0,000116411570	0,000220828976	0,000127750367	0,000076753105	0,000207515421	0,000110092875	0,000000000000	0,000151220041
B111	BRA	Piemonte	Cuneo	0,000548188999	0,000474482828	0,000436515916	0,000544020808	0,000381640434	0,000569565920	0,000478174844	0,000715047273	0,000522027921
B167	BRIAGLIA	Piemonte	Cuneo	0,000013381888	0,000002856314	0,000005069384	0,000005496942	0,000002444443	0,000010339106	0,000001599647	0,000000000000	0,000006652339
B175	BRIGA ALTA	Piemonte	Cuneo	0,000014418112	0,000001097118	0,000000743280	0,000002528783	0,000000785762	0,000016497550	0,000000389794	0,000000000000	0,000006038400
B200	BRONDELLO	Piemonte	Cuneo	0,000013208027	0,000002273360	0,000004171649	0,000003638360	0,000000000000	0,000011852842	0,000002237717	0,000000000000	0,000006211673
B204	BROSSASCO	Piemonte	Cuneo	0,000032222472	0,000013505920	0,000025045514	0,000014466554	0,000013017099	0,000035472525	0,000009303547	0,000000000000	0,000020911372
B285	BUSCA	Piemonte	Cuneo	0,000191095131	0,000105609200	0,000195751849	0,000128552418	0,000000000000	0,000217754387	0,000114906141	0,000124845721	0,000154775538
B467	CAMERANA	Piemonte	Cuneo	0,000022181328	0,000007667202	0,000014413013	0,000009474860	0,000000000000	0,000024648583	0,000005225765	0,000000000000	0,000013381698
B489	CAMO	Piemonte	Cuneo	0,000010546727	0,000001620669	0,000001810618	0,000002717985	0,000000000000	0,000008143965	0,000001790898	0,000000000000	0,000004517172
B573	CANALE	Piemonte	Cuneo	0,000105885835	0,000068092658	0,000100663906	0,000090660015	0,000000000000	0,000111471932	0,000062164037	0,000115395919	0,000090654235
B621	CANOSIO	Piemonte	Cuneo	0,000014503670	0,000001512501	0,000001254888	0,000002817943	0,000000000000	0,000018689124	0,000000621406	0,000000000000	0,000006532378
B692	CAPRAUNA	Piemonte	Cuneo	0,000009948946	0,000000969083	0,000000867626	0,000001980341	0,000001349315	0,000008169098	0,000001075618	0,000000000000	0,000003985635
B719	CARAGLIO	Piemonte	Cuneo	0,000132172715	0,000080199349	0,000165431227	0,000102545036	0,000000000000	0,000150193004	0,000072688391	0,000000000000	0,000110518608
B720	CARAMAGNA PIEMONTE	Piemonte	Cuneo	0,000062082021	0,000029285823	0,000047511708	0,000041379079	0,000000000000	0,000064923439	0,000023003035	0,000072816308	0,000046209584
B755	CARDE'	Piemonte	Cuneo	0,000027788284	0,000012575483	0,000017792029	0,000011663130	0,000000000000	0,000026422919	0,000007961789	0,000000000000	0,000016472023
B841	CARRU'	Piemonte	Cuneo	0,000096196042	0,000047094906	0,000062105906	0,000050803435	0,000035590174	0,000097425846	0,000047540828	0,000000000000	0,000067138793
B845	CARTIGNANO	Piemonte	Cuneo	0,000010951047	0,000001629263	0,000002945303	0,000003507890	0,000000000000	0,000008770792	0,000001497922	0,000000000000	0,000004993742
B894	CASALGRASSO	Piemonte	Cuneo	0,000033859308	0,000016054543	0,000020680609	0,000020715515	0,000000000000	0,000042233546	0,000013362498	0,000000000000	0,000023494314
C046	CASTAGNITO	Piemonte	Cuneo	0,000042685272	0,000025089134	0,000038066068	0,000028628095	0,000000000000	0,000049905039	0,000014522932	0,000074249661	0,000034390568
C081	CASTELDELFINO	Piemonte	Cuneo	0,000016574275	0,000002519533	0,000003227168	0,000004163921	0,000000000000	0,000023766380	0,000001941976	0,000000000000	0,000008494755
C140	CASTELLAR	Piemonte	Cuneo	0,000011773226	0,000002499751	0,000002590662	0,000004287096	0,000000000000	0,000009054449	0,000001731716	0,000000000000	0,000005438903
C165	CASTELLETTO STURA	Piemonte	Cuneo	0,000030138447	0,000014697199	0,000025167412	0,000020185837	0,000000000000	0,000032261886	0,000008975653	0,000000000000	0,000021151485
C167	CASTELLETTO UZZONE	Piemonte	Cuneo	0,000014741447	0,000004805076	0,000009730882	0,000005962249	0,000000000000	0,000015609136	0,000002976751	0,000000000000	0,000008635663

Codice catastale	Denominazione	Regione	Provincia	AMMINISTRAZIONE	POLIZIA LOCALE	ISTRUZIONE PUBBLICA	RIFIUTI	TPL	TERRITORIO E VIABILITÀ	SOCIALE	ASILI NIDO	COMPLESSIVO
C173	CASTELLINALDO D'ALBA	Piemonte	Cuneo	0,000023413031	0,000008259373	0,000014174934	0,000011828227	0,000000000000	0,000022798535	0,000006128642	0,000000000000	0,000014102280
C176	CASTELLINO TANARO	Piemonte	Cuneo	0,000013875240	0,000002337609	0,000005703294	0,000004532352	0,000000000000	0,000014025138	0,000003055904	0,000000000000	0,000007188429
C205	CASTELMAGNO	Piemonte	Cuneo	0,000014746945	0,000001678317	0,000001060655	0,000003288190	0,000000000000	0,000016864279	0,000000561935	0,000000000000	0,000006428048
C214	CASTELNUOVO DI CEVA	Piemonte	Cuneo	0,000008964421	0,000000875523	0,000001684696	0,000002550399	0,000000000000	0,000006044874	0,000001079100	0,000000000000	0,000003703478
C314	CASTIGLIONE FALLETTO	Piemonte	Cuneo	0,000019583965	0,000007402829	0,000012707130	0,000013274921	0,000000000000	0,000021933932	0,000004568722	0,000000000000	0,000013125379
C317	CASTIGLIONE TINELLA	Piemonte	Cuneo	0,000023997556	0,000009076236	0,000016925785	0,000011821907	0,000000000000	0,000023073673	0,000008943793	0,000000000000	0,000015069482
C323	CASTINO	Piemonte	Cuneo	0,000017739906	0,000005311209	0,000008748160	0,000007589118	0,000000000000	0,000018582172	0,000004019741	0,000000000000	0,000010100876
C375	CAVALLERLEONE	Piemonte	Cuneo	0,000021161129	0,000007682308	0,000010018946	0,000007261470	0,000000000000	0,000021055883	0,000004581945	0,000000000000	0,000011456758
C376	CAVALLERMAGGIORE	Piemonte	Cuneo	0,000104239975	0,000063970676	0,000104726680	0,000062779664	0,000024102511	0,000108696021	0,000056313682	0,000000000000	0,000078490799
C441	CELLE DI MACRA	Piemonte	Cuneo	0,000012218259	0,000001151215	0,000001254888	0,000002034383	0,000000000000	0,000013935903	0,000000676231	0,000000000000	0,000005210439
C466	CENTALLO	Piemonte	Cuneo	0,000126954445	0,000076744168	0,000125711876	0,000105190733	0,000046535780	0,000135758698	0,000064723578	0,000000000000	0,000102919514
C504	CERESOLE ALBA	Piemonte	Cuneo	0,000046432927	0,000018841055	0,000032991297	0,000025299257	0,000000000000	0,000051710822	0,000019568110	0,000071752942	0,000034041918
C530	CERRETTO LANGHE	Piemonte	Cuneo	0,000015761774	0,000003505826	0,000003758576	0,000006471848	0,000000000000	0,000014745596	0,000003248466	0,000000000000	0,000008001206
C547	CERVASCA	Piemonte	Cuneo	0,000169537034	0,000091213391	0,000097253638	0,000051692571	0,000000000000	0,000109451725	0,000044984731	0,000000000000	0,000087562612
C550	CERVERE	Piemonte	Cuneo	0,000046957157	0,000024102129	0,000029979983	0,000030113393	0,000000000000	0,000047700661	0,000015847090	0,000000000000	0,000031380702
C589	CEVA	Piemonte	Cuneo	0,000124092707	0,000079558845	0,000081912087	0,000111326175	0,000037857691	0,000138267493	0,000064933586	0,000000000000	0,000098340376
C599	CHERASCO	Piemonte	Cuneo	0,000177734694	0,000100880227	0,000149012440	0,000157455717	0,000087355794	0,000198793888	0,000093125421	0,000000000000	0,000144789635
C653	CHIUSA DI PESIO	Piemonte	Cuneo	0,000095850422	0,000041855418	0,000077383964	0,000044818186	0,000000000000	0,000107993980	0,000029709215	0,000000000000	0,000062607805
C681	CIGLIE'	Piemonte	Cuneo	0,000011107898	0,000001924814	0,000002972365	0,000002449451	0,000001663136	0,000008363871	0,000001589859	0,000000000000	0,000004791197
C738	CISSONE	Piemonte	Cuneo	0,000009101134	0,000001217498	0,000001448640	0,000002466736	0,000000842845	0,000007459118	0,000000798564	0,000000000000	0,000003881511
C792	CLAVESANA	Piemonte	Cuneo	0,000025200684	0,000011782709	0,000020518002	0,000012070544	0,000000000000	0,000023952344	0,000008798542	0,000000000000	0,000016141203
D022	CORNELIANO D'ALBA	Piemonte	Cuneo	0,000046627532	0,000023540528	0,000036149026	0,000033428319	0,000000000000	0,000040835341	0,000019576400	0,000000000000	0,000032508957
D062	CORTEMILIA	Piemonte	Cuneo	0,000056503452	0,000026771726	0,000060692197	0,000035098873	0,000000000000	0,000056828528	0,000024659420	0,000000000000	0,000041300151
D093	COSSANO BELBO	Piemonte	Cuneo	0,000027994288	0,000013596051	0,000021534950	0,000015819962	0,000007896913	0,000030734410	0,000009701285	0,000000000000	0,000019192608
D120	COSTIGLIOLE SALUZZO	Piemonte	Cuneo	0,000066454040	0,000029895222	0,000050504844	0,000046350956	0,000000000000	0,000071949945	0,000030181523	0,000000000000	0,000047807813
D133	CRAVANZANA	Piemonte	Cuneo	0,000015757545	0,000005013588	0,000014400439	0,000007344029	0,000000000000	0,000012368035	0,000003792222	0,000000000000	0,000009498041
D172	CRISSOLO	Piemonte	Cuneo	0,000020960562	0,000003302995	0,000002150234	0,000006435186	0,000000000000	0,000022548985	0,000001376132	0,000000000000	0,000009614245
D205	CUNEO	Piemonte	Cuneo	0,001123704844	0,001042623573	0,001299791838	0,000948439670	0,002435237573	0,001266867440	0,000962455322	0,001372986090	0,001144253512
D271	DEMONTE	Piemonte	Cuneo	0,000067374860	0,000027280859	0,000045333768	0,000032358911	0,000000000000	0,000086391532	0,000022104717	0,000000000000	0,000044461367
D291	DIANO D'ALBA	Piemonte	Cuneo	0,000071492969	0,000037222518	0,000066690216	0,000043795191	0,000000000000	0,000081766018	0,000031172292	0,000000000000	0,000052325820
D314	DOGLIANI	Piemonte	Cuneo	0,000101372348	0,000056990468	0,000085604851	0,000078825654	0,000000000000	0,000104121778	0,000049485494	0,000000000000	0,000076608738
D372	DRONERO	Piemonte	Cuneo	0,000138680576	0,000100032982	0,000118729160	0,000101498381	0,000091741774	0,000159589090	0,000082724712	0,000359487625	0,000126560596
D401	ELVA	Piemonte	Cuneo	0,000011193331	0,000001266550	0,000001498724	0,000002404136	0,000000000000	0,000013152330	0,000000757305	0,000000000000	0,000005041860
D410	ENTRACQUE	Piemonte	Cuneo	0,000052666958	0,000015202541	0,000019274615	0,000027516656	0,000000000000	0,000065300701	0,000006971048	0,000000000000	0,000030999655
D412	ENVIE	Piemonte	Cuneo	0,000045073427	0,000016772760	0,000030254028	0,000022501123	0,000000000000	0,000045835887	0,000017036401	0,000000000000	0,000028527245
D499	FARIGLIANO	Piemonte	Cuneo	0,000042984582	0,000022361396	0,000040608647	0,000026616070	0,000000000000	0,000040392651	0,000017317278	0,000000000000	0,000030207025
D511	FAULE	Piemonte	Cuneo	0,000015075887	0,000004113940	0,000008592923	0,000008342314	0,000002529806	0,000013921743	0,000002940751	0,000000000000	0,000008941350
D523	FEISOGLIO	Piemonte	Cuneo	0,000014466239	0,000003538605	0,000006616698	0,000005839356	0,000000000000	0,000014241765	0,000003730955	0,000000000000	0,000007963627
D742	FOSSANO	Piemonte	Cuneo	0,000456047120	0,000319876460	0,000333838086	0,000413768956	0,000274822216	0,000481539454	0,000369646027	0,000445288099	0,000405303542
D751	FRABOSA SOPRANA	Piemonte	Cuneo	0,000040768668	0,000014785632	0,000014362415	0,000020841331	0,000000000000	0,000038226007	0,000007782434	0,000000000000	0,000022667426
D752	FRABOSA SOTTANA	Piemonte	Cuneo	0,000091383864	0,000024841291	0,000028841427	0,000049370899	0,000000000000	0,000059722227	0,000011227325	0,000000000000	0,000046053616
D782	FRASSINO	Piemonte	Cuneo	0,000017401357	0,000003601730	0,000004389375	0,000015166133	0,000000000000	0,000017013970	0,000002679739	0,000000000000	0,000010833969
D856	GAIOLA	Piemonte	Cuneo	0,000016773530	0,000004460401	0,000021399927	0,000007456874	0,000000000000	0,000017021495	0,000003500286	0,000000000000	0,000011218669
D894	GAMBASCA	Piemonte	Cuneo	0,000013458198	0,000002635042	0,000005568525	0,000004232423	0,000000000000	0,000014185039	0,000002917688	0,000000000000	0,000007034558
D920	GARESSIO	Piemonte	Cuneo	0,000096073690	0,000038691589	0,000039017838	0,000045387952	0,000041474848	0,000110611199	0,000029600385	0,000052742296	0,000061158503
D967	GENOLA	Piemonte	Cuneo	0,000052183227	0,000026947295	0,000047602827	0,000045911115	0,000000000000	0,000056037125	0,000020750427	0,000000000000	0,000040759140
E111	GORZEGNO	Piemonte	Cuneo	0,000014488454	0,000002699880	0,000001748135	0,000003993880	0,000000000000	0,000012920920	0,000002585777	0,000000000000	0,000006458419
E115	GOTTASECCA	Piemonte	Cuneo	0,000010929024	0,000001624485	0,000001439547	0,000003051605	0,000000000000	0,000009716274	0,000001029639	0,000000000000	0,000004737524
E118	GOVONE	Piemonte	Cuneo	0,000049286778	0,000025828292	0,000048707365	0,000034726608	0,000000000000	0,000053067925	0,000017459836	0,000000000000	0,000036579857
E182	GRINZANE CAVOUR	Piemonte	Cuneo	0,000044275799	0,000029029124	0,000029640846	0,000029727570	0,000000000000	0,000040326637	0,000022937929	0,000000000000	0,000031015047
E251	GUARENE	Piemonte	Cuneo	0,000069554459	0,000039647536	0,000057191975	0,000051212683	0,000000000000	0,000082240563	0,000026641478	0,000000000000	0,000052134889
E282	IGLIANO	Piemonte	Cuneo	0,000008644011	0,000000925281	0,000001197872	0,000001657984	0,000000000000	0,000005620909	0,000000842051	0,000000000000	0,000003262970
E327	ISASCA	Piemonte	Cuneo	0,000008625408	0,000001037414	0,000000940057	0,000001726371	0,000000000000	0,000006763807	0,000000706218	0,000000000000	0,000003386699
E430	LA MORRA	Piemonte	Cuneo	0,000066730596	0,000031148341	0,000046791617	0,000037396355	0,000000000000	0,000071583661	0,000024429185	0,000000000000	0,000044362642
E406	LAGNASCO	Piemonte	Cuneo	0,000032634413	0,000019707172	0,000018196164	0,000019980733	0,000008973924	0,000033849441	0,000010642639	0,000000000000	0,000021736678
E540	LEQUIO BERRIA	Piemonte	Cuneo	0,000018623358	0,000006109035	0,000017840058	0,000006915656	0,000000000000	0,000015969439	0,000005269402	0,000000000000	0,000011195930
E539	LEQUIO TANARO	Piemonte	Cuneo	0,000022610460	0,000008531897	0,000013091388	0,000010217861	0,000000000000	0,000020205627	0,000006943229	0,000000000000	0,000013170283
E546	LESEGNO	Piemonte	Cuneo	0,000024522692	0,000009639855	0,000019609264	0,000019686261	0,000000000000	0,000026410904	0,000008090882	0,000000000000	0,000017902452
E564	LEVICE	Piemonte	Cuneo	0,000013331369	0,000003224643	0,000007043037	0,000003833397	0,000000000000	0,000013270623	0,000002260621	0,000000000000	0,000006931265

Codice catastale	Denominazione	Regione	Provincia	AMMINISTRAZIONE	POLIZIA LOCALE	ISTRUZIONE PUBBLICA	RIFIUTI	TPL	TERRITORIO E VIABILITÀ	SOCIALE	ASILI NIDO	COMPLESSIVO
E597	LIMONE PIEMONTE	Piemonte	Cuneo	0,000101160776	0,000041983526	0,000025644072	0,000057080389	0,000026010504	0,000079423181	0,000014136143	0,000000000000	0,000054589586
E615	LISIO	Piemonte	Cuneo	0,000011650711	0,000001493170	0,000001592601	0,000003216512	0,000000000000	0,000009668903	0,000001908990	0,000000000000	0,000005050682
E789	MACRA	Piemonte	Cuneo	0,000011137484	0,000001143459	0,000000810272	0,000002238038	0,000000000000	0,000010337947	0,000000556549	0,000000000000	0,000004477213
E809	MAGLIANO ALFIERI	Piemonte	Cuneo	0,000045184104	0,000022615077	0,000045334833	0,000037281243	0,000000000000	0,000042750241	0,000017409443	0,000000000000	0,000034308336
E808	MAGLIANO ALPI	Piemonte	Cuneo	0,000047233676	0,000025107504	0,000028833456	0,000033021256	0,000000000000	0,000057742096	0,000016416750	0,000000000000	0,000033527764
E887	MANGO	Piemonte	Cuneo	0,000033135601	0,000016974116	0,000031061946	0,000016759726	0,000015968223	0,000037333613	0,000014260500	0,000000000000	0,000023742762
E894	MANTA	Piemonte	Cuneo	0,000072793082	0,000048975374	0,000040997357	0,000058870800	0,000000000000	0,000067583738	0,000032284373	0,000000000000	0,000051977607
E939	MARENE	Piemonte	Cuneo	0,000062802634	0,000039177589	0,000043374667	0,000053666113	0,000000000000	0,000074666443	0,000023600001	0,000000000000	0,000048060852
E945	MARGARITA	Piemonte	Cuneo	0,000032557521	0,000015488863	0,000019600967	0,000018508657	0,000000000000	0,000032414535	0,000013309927	0,000000000000	0,000021151861
E963	MARMORA	Piemonte	Cuneo	0,000015097722	0,000002461114	0,000001173610	0,000003973864	0,000000000000	0,000016089894	0,000000793198	0,000000000000	0,000006666647
E973	MARSAGLIA	Piemonte	Cuneo	0,000013070261	0,000002256009	0,000002435332	0,000003147972	0,000000000000	0,000012170461	0,000002926619	0,000000000000	0,000005966436
E988	MARTINIANA PO	Piemonte	Cuneo	0,000022304855	0,000007186931	0,000017306024	0,000008325857	0,000000000000	0,000019617772	0,000007396285	0,000000000000	0,000013085872
F114	MELLE	Piemonte	Cuneo	0,000018335120	0,000003888792	0,000003033305	0,000006069193	0,000000000000	0,000019072895	0,000003110925	0,000000000000	0,000008918702
F279	MOIOLA	Piemonte	Cuneo	0,000014448395	0,000002102180	0,000005052090	0,000004532701	0,000000000000	0,000011204463	0,000002230602	0,000000000000	0,000006702115
F309	MOMBARCARO	Piemonte	Cuneo	0,000015501890	0,000002810638	0,000002233753	0,000005685033	0,000000000000	0,000018195670	0,000002902095	0,000000000000	0,000007921792
F312	MOMBASIGLIO	Piemonte	Cuneo	0,000020288111	0,000006214703	0,000013711140	0,000007093489	0,000000000000	0,000019019653	0,000006185220	0,000000000000	0,000011574104
F326	MONASTERO DI VASCO	Piemonte	Cuneo	0,000031334252	0,000011636630	0,000026122158	0,000016574115	0,000010850871	0,000032172280	0,000010803137	0,000000000000	0,000020967737
F329	MONASTEROLO CASOTTO	Piemonte	Cuneo	0,000009728581	0,000000920102	0,000001013788	0,000002423083	0,000000000000	0,000006634450	0,000001041843	0,000000000000	0,000003814099
F330	MONASTEROLO DI SAVIGLIANO	Piemonte	Cuneo	0,000029792050	0,000016798000	0,000020225019	0,000018984914	0,000000000000	0,000033199618	0,000009531342	0,000000000000	0,000020471180
F338	MONCHIERO	Piemonte	Cuneo	0,000017985653	0,000005756093	0,000011800537	0,000007899034	0,000000000000	0,000014472379	0,000004192903	0,000000000000	0,000010130497
F351	MONDOVI'	Piemonte	Cuneo	0,000445994203	0,000374892095	0,000284111936	0,000419517073	0,000572055607	0,000513704898	0,000357322720	0,000557208724	0,000418012915
F355	MONESIGLIO	Piemonte	Cuneo	0,000021809021	0,000009828787	0,000019277021	0,000010254743	0,000000000000	0,000019113360	0,000007098369	0,000000000000	0,000013806774
F358	MONFORTE D'ALBA	Piemonte	Cuneo	0,000055645337	0,000029614047	0,000047487543	0,000037824295	0,000000000000	0,000054329704	0,000021228213	0,000000000000	0,000039430617
F385	MONTA'	Piemonte	Cuneo	0,000089759843	0,000063175041	0,000078650717	0,000053432612	0,000000000000	0,000095937611	0,000046414310	0,000065787495	0,000068500744
F405	MONTALDO DI MONDOVI'	Piemonte	Cuneo	0,000030130623	0,000006790321	0,000010334875	0,000010912547	0,000000000000	0,000024203749	0,000005155797	0,000000000000	0,000014667212
F408	MONTALDO ROERO	Piemonte	Cuneo	0,000023737389	0,000007577302	0,000016457904	0,000010505569	0,000007675688	0,000022970116	0,000007277860	0,000000000000	0,000014506292
F424	MONTANERA	Piemonte	Cuneo	0,000019170773	0,000007379976	0,000014586789	0,000009250119	0,000000000000	0,000020561635	0,000004111422	0,000000000000	0,000012011388
F550	MONTELUPO ALBESE	Piemonte	Cuneo	0,000017936368	0,000005671085	0,000012034982	0,000008661053	0,000004908390	0,000015763544	0,000003674508	0,000000000000	0,000010588988
F558	MONTEMALE DI CUNEO	Piemonte	Cuneo	0,000012360341	0,000001972654	0,000003215277	0,000003770163	0,000000000000	0,000010610497	0,000001673167	0,000000000000	0,000005678118
F608	MONTEROSSO GRANA	Piemonte	Cuneo	0,000024843839	0,000009781712	0,000012037825	0,000008968644	0,000000000000	0,000023085370	0,000004584520	0,000000000000	0,000013318879
F654	MONTEU ROERO	Piemonte	Cuneo	0,000040183697	0,000016207765	0,000025161473	0,000016878835	0,000000000000	0,000046950363	0,000011773220	0,000000000000	0,000024836880
F666	MONTEZEMOLO	Piemonte	Cuneo	0,000013314225	0,000002641789	0,000002350535	0,000006436354	0,000000000000	0,000012472579	0,000003069960	0,000000000000	0,000006917066
F669	MONTICELLO D'ALBA	Piemonte	Cuneo	0,000049214046	0,000025069553	0,000047757694	0,000025853770	0,000000000000	0,000054070901	0,000018327736	0,000000736746	0,000034445835
F723	MORETTA	Piemonte	Cuneo	0,000080599199	0,000037204404	0,000074842232	0,000071458515	0,000000000000	0,000081118957	0,000041243330	0,000000000000	0,000063491702
F743	MOROZZO	Piemonte	Cuneo	0,000044676975	0,000020109861	0,000059187259	0,000025643704	0,000000000000	0,000050197375	0,000018903587	0,000000000000	0,000034183264
F809	MURAZZANO	Piemonte	Cuneo	0,000028275856	0,000012865682	0,000025432565	0,000013913659	0,000000000000	0,000030231427	0,000009386535	0,000000000000	0,000018891117
F811	MURELLO	Piemonte	Cuneo	0,000026596338	0,000011898827	0,000013600389	0,000013365394	0,000000000000	0,000024225927	0,000008269304	0,000000000000	0,000015815767
F846	NARZOLE	Piemonte	Cuneo	0,000068313375	0,000032046165	0,000050165882	0,000037118580	0,000000000000	0,000076407590	0,000034012797	0,000000000000	0,000047107355
F863	NEIVE	Piemonte	Cuneo	0,000069752886	0,000041881220	0,000062290615	0,000046830503	0,000000000000	0,000070495723	0,000042149984	0,000000000000	0,000052457961
F883	NEVIGLIE	Piemonte	Cuneo	0,000014776268	0,000003520234	0,000003055382	0,000004896752	0,000000000000	0,000012362711	0,000002661602	0,000000000000	0,000006908854
F894	NIELLA BELBO	Piemonte	Cuneo	0,000015472699	0,000006021332	0,000011916870	0,000006355513	0,000000000000	0,000014590540	0,000003409155	0,000000000000	0,000009178942
F895	NIELLA TANARO	Piemonte	Cuneo	0,000028656152	0,000014062037	0,000023707186	0,000014193729	0,000000000000	0,000028576248	0,000008678703	0,000000000000	0,000018567286
F961	NOVELLO	Piemonte	Cuneo	0,000028737673	0,000013180555	0,000024663368	0,000015862352	0,000000000000	0,000027467892	0,000008034566	0,000000000000	0,000018828638
F972	NUCETTO	Piemonte	Cuneo	0,000016289489	0,000005352597	0,000016129046	0,000006654918	0,000000000000	0,000016956193	0,000003010504	0,000000000000	0,000010201634
G066	ONCINO	Piemonte	Cuneo	0,000014899043	0,000001159709	0,000000749468	0,000002017654	0,000000000000	0,000017852796	0,000000801149	0,000000000000	0,000006230103
G114	ORMEA	Piemonte	Cuneo	0,000070265410	0,000029810790	0,000019393024	0,000031655572	0,000000000000	0,000070762541	0,000019873931	0,000000000000	0,000039141096
G183	OSTANA	Piemonte	Cuneo	0,000011483370	0,000001558287	0,000001556896	0,000002364418	0,000000000000	0,000008719804	0,000000858725	0,000000000000	0,000004528374
G228	PAESANA	Piemonte	Cuneo	0,000078584372	0,000030637935	0,000045044763	0,000050269821	0,000000000000	0,000072312868	0,000028245780	0,000000000000	0,000050337692
G240	PAGNO	Piemonte	Cuneo	0,000018106445	0,000006352508	0,000014005648	0,000007387047	0,000000000000	0,000017548977	0,000003248410	0,000000000000	0,000010650805
G302	PAMPARATO	Piemonte	Cuneo	0,000024231889	0,000005678282	0,000008750216	0,000010370085	0,000000000000	0,000018528305	0,000004034077	0,000000000000	0,000012126123
G339	PAROLDO	Piemonte	Cuneo	0,000012117150	0,000001969685	0,000001766283	0,000003280484	0,000000000000	0,000010948358	0,000001641187	0,000000000000	0,000005354246
G457	PERLETTO	Piemonte	Cuneo	0,000013438599	0,000002734405	0,000003395285	0,000004953380	0,000000000000	0,000011646846	0,000002704357	0,000000000000	0,000006552880
G458	PERLO	Piemonte	Cuneo	0,000009881701	0,000000940600	0,000001426348	0,000002379986	0,000000000000	0,000007525137	0,000000916395	0,000000000000	0,000003994637
G526	PEVERAGNO	Piemonte	Cuneo	0,000116452869	0,000062154903	0,000102322107	0,000086334429	0,000000000000	0,000130556549	0,000051348261	0,000000000000	0,000087979466
G532	PEZZOLO VALLE UZZONE	Piemonte	Cuneo	0,000017157886	0,000004173691	0,000009494974	0,000007242210	0,000000000000	0,000017602510	0,000003149281	0,000000000000	0,000009663437
G561	PIANFEI	Piemonte	Cuneo	0,000048356624	0,000021049576	0,000028689061	0,000022795286	0,000000000000	0,000051202230	0,000017520850	0,000000000000	0,000030148560
G575	PIASCO	Piemonte	Cuneo	0,000058365918	0,000027289808	0,000045422849	0,000039387186	0,000000000000	0,000061395085	0,000025471303	0,000000000000	0,000041482938
G625	PIETRAPORZIO	Piemonte	Cuneo	0,000015384089	0,000002211838	0,000001244231	0,000003989975	0,000000000000	0,000020206095	0,000000822059	0,000000000000	0,000007486665
G683	PIOBESI D'ALBA	Piemonte	Cuneo	0,000027441889	0,000010386848	0,000023410589	0,000017081437	0,000000000000	0,000029660345	0,000009200009	0,000000000000	0,000018972157

Codice catastale	Denominazione	Regione	Provincia	AMMINISTRAZIONE	POLIZIA LOCALE	ISTRUZIONE PUBBLICA	RIFIUTI	TPL	TERRITORIO E VIABILITÀ	SOCIALE	ASILI NIDO	COMPLESSIVO
G697	PIOZZO	Piemonte	Cuneo	0,000031422899	0,000012630515	0,000023355590	0,000014232756	0,000000000000	0,000032804532	0,000007385239	0,000000000000	0,000019384974
G742	POCAPAGLIA	Piemonte	Cuneo	0,000061518081	0,000034095510	0,000082584318	0,000034695616	0,000028831598	0,000062641510	0,000024583202	0,000000000000	0,000047288931
G800	POLONGHERA	Piemonte	Cuneo	0,000028468163	0,000012536708	0,000014311455	0,000015963936	0,000000000000	0,000025935752	0,000011239219	0,000000000000	0,000017607478
G837	PONTECHIANALE	Piemonte	Cuneo	0,000029894617	0,000007287643	0,000001406461	0,000008275897	0,000006347225	0,000037782730	0,000001922576	0,000000000000	0,000014394650
G970	PRADLEVES	Piemonte	Cuneo	0,000016595029	0,000002968255	0,000002177289	0,000006548598	0,000000000000	0,000013373749	0,000002836450	0,000000000000	0,000007716173
H011	PRAZZO	Piemonte	Cuneo	0,000018425435	0,000004640577	0,000006517606	0,000005084403	0,000000000000	0,000019913253	0,000001418625	0,000000000000	0,000009087691
H059	PRIERO	Piemonte	Cuneo	0,000018594020	0,000004109682	0,000004762901	0,000008959369	0,000000000000	0,000018139442	0,000004632323	0,000000000000	0,000010025455
H068	PRIOCCA	Piemonte	Cuneo	0,000042394220	0,000019390967	0,000044788749	0,000024855935	0,000000000000	0,000041455551	0,000017607020	0,000000000000	0,000030183167
H069	PRIOLA	Piemonte	Cuneo	0,000023965403	0,000005879878	0,000010641269	0,000007046429	0,000000000000	0,000023973098	0,000005062987	0,000000000000	0,000012389301
H085	PRUNETTO	Piemonte	Cuneo	0,000018137992	0,000006024736	0,000009157005	0,000006746360	0,000000000000	0,000017744669	0,000004246614	0,000000000000	0,000009991010
H150	RACCONIGI	Piemonte	Cuneo	0,000181208657	0,000105685816	0,000107065456	0,000145766127	0,000000000000	0,000161568652	0,000104383168	0,000198117099	0,000139096935
H247	REVELLO	Piemonte	Cuneo	0,000085543111	0,000041260716	0,000052980052	0,000051817459	0,000000000000	0,000095216979	0,000033161348	0,000000000000	0,000057725901
H285	RIFREDDO	Piemonte	Cuneo	0,000025328438	0,000009146964	0,000020796082	0,000010437371	0,000000000000	0,000026628878	0,000008182336	0,000000000000	0,000015890633
H326	RITTANA	Piemonte	Cuneo	0,000010457998	0,000000543771	0,000002535119	0,000004050487	0,000000000000	0,000007781447	0,000000778288	0,000000000000	0,000004693864
H362	ROASCHIA	Piemonte	Cuneo	0,000013157136	0,000001341801	0,000000845595	0,000003730199	0,000001433813	0,000011396921	0,000001358927	0,000000000000	0,000005575112
H363	ROASCIO	Piemonte	Cuneo	0,000008753167	0,000001761153	0,000001773933	0,000002032961	0,000000000000	0,000007179208	0,000000909385	0,000000000000	0,000003735670
H377	ROBILANTE	Piemonte	Cuneo	0,000053045640	0,000025067319	0,000046694929	0,000027116449	0,000000000000	0,000053653685	0,000019632673	0,000000000000	0,000035486315
H378	ROBURENT	Piemonte	Cuneo	0,000038105519	0,000008212276	0,000006569246	0,000018632963	0,000000000000	0,000025858687	0,000005807406	0,000000000000	0,000018121555
H391	ROCCA CIGLIE'	Piemonte	Cuneo	0,000010319604	0,000001191029	0,000001776590	0,000002583414	0,000002053511	0,000006472902	0,000001902195	0,000000000000	0,000004252724
H395	ROCCA DE' BALDI	Piemonte	Cuneo	0,000038840347	0,000019611771	0,000043270549	0,000018728800	0,000000000000	0,000042698236	0,000013868842	0,000076839741	0,000030478473
H385	ROCCABRUNA	Piemonte	Cuneo	0,000040153404	0,000013516000	0,000032200528	0,000022936508	0,000000000000	0,000042189791	0,000011902951	0,000000000000	0,000026472626
H407	ROCCAFORTE MONDOVI'	Piemonte	Cuneo	0,000067733773	0,000021897184	0,000034655563	0,000028547398	0,000000000000	0,000074509047	0,000020550073	0,000000000000	0,000039943429
H447	ROCCASPARVERA	Piemonte	Cuneo	0,000020674585	0,000006772659	0,000030273014	0,000009980633	0,000000000000	0,000021646497	0,000004475744	0,000000000000	0,000014747769
H453	ROCCAVIONE	Piemonte	Cuneo	0,000057900589	0,000030855715	0,000044938682	0,000027991021	0,000018697529	0,000058267576	0,000026857624	0,000000000000	0,000039041000
H462	ROCCHETTA BELBO	Piemonte	Cuneo	0,000009796209	0,000001431051	0,000002611502	0,000003860644	0,000000000000	0,000009113939	0,000001163725	0,000000000000	0,000004791925
H472	RODDI	Piemonte	Cuneo	0,000033245522	0,000016489350	0,000041669248	0,000023276572	0,000000000000	0,000034098694	0,000010747526	0,000000000000	0,000025375798
H473	RODDINO	Piemonte	Cuneo	0,000015285112	0,000004549477	0,000007368323	0,000005989492	0,000000000000	0,000014733635	0,000003348789	0,000000000000	0,000008552268
H474	RODELLO	Piemonte	Cuneo	0,000024480392	0,000009159707	0,000017822247	0,000014685350	0,000000000000	0,000026732550	0,000008447281	0,000000000000	0,000016440287
H578	ROSSANA	Piemonte	Cuneo	0,000028110605	0,000013044315	0,000016360833	0,000011663046	0,000008422211	0,000027774354	0,000006827994	0,000000000000	0,000016658985
H633	RUFFIA	Piemonte	Cuneo	0,000013155961	0,000003458092	0,000005290500	0,000005824502	0,000000000000	0,000012051349	0,000002952230	0,000000000000	0,000007109470
H695	SALE DELLE LANGHE	Piemonte	Cuneo	0,000017185549	0,000005197812	0,000015556743	0,000008902440	0,000000000000	0,000016181111	0,000004853986	0,000000000000	0,000011008128
H704	SALE SAN GIOVANNI	Piemonte	Cuneo	0,000011264675	0,000001692597	0,000001532157	0,000003464166	0,000000000000	0,000010985737	0,000001501131	0,000000000000	0,000005163902
H710	SALICETO	Piemonte	Cuneo	0,000035478107	0,000017169881	0,000025147916	0,000017322182	0,000000000000	0,000034780385	0,000012547062	0,000000000000	0,000022514459
H716	SALMOUR	Piemonte	Cuneo	0,000019843214	0,000007867497	0,000019242076	0,000011056159	0,000000000000	0,000024865425	0,000006718746	0,000000000000	0,000014202378
H727	SALUZZO	Piemonte	Cuneo	0,000336399240	0,000292065300	0,000219215500	0,000281691487	0,000215564986	0,000379003435	0,000272629963	0,000331711705	0,000297114062
H746	SAMBUCO	Piemonte	Cuneo	0,000014508979	0,000001448809	0,000002016524	0,000003426893	0,000001407480	0,000015373699	0,000000768551	0,000000000000	0,000006394400
H755	SAMPEYRE	Piemonte	Cuneo	0,000059380122	0,000020163274	0,000021270453	0,000025934628	0,000000000000	0,000062152105	0,000009105920	0,000000000000	0,000032431784
H770	SAN BENEDETTO BELBO	Piemonte	Cuneo	0,000010358167	0,000001401090	0,000001545969	0,000003451866	0,000000000000	0,000007349213	0,000001521393	0,000000000000	0,000004469184
H812	SAN DAMIANO MACRA	Piemonte	Cuneo	0,000023858110	0,000007924898	0,000006623618	0,000006731868	0,000000000000	0,000030609429	0,000003912210	0,000000000000	0,000012639585
I037	SAN MICHELE MONDOVI'	Piemonte	Cuneo	0,000044876933	0,000021533610	0,000034537315	0,000022381021	0,000019880347	0,000046075218	0,000019680196	0,000000000000	0,000030356327
H851	SANFRE'	Piemonte	Cuneo	0,000056700573	0,000030563355	0,000053046000	0,000038815899	0,000022551885	0,000056427482	0,000028265124	0,000000000000	0,000042640233
H852	SANFRONT	Piemonte	Cuneo	0,000058265919	0,000024523848	0,000026850066	0,000024993146	0,000000000000	0,000062607791	0,000020193746	0,000000000000	0,000034614848
I210	SANT'ALBANO STURA	Piemonte	Cuneo	0,000049287827	0,000027047427	0,000043650071	0,000038312385	0,000000000000	0,000053270160	0,000016751760	0,000000000000	0,000036818838
I316	SANTA VITTORIA D'ALBA	Piemonte	Cuneo	0,000057339958	0,000037141555	0,000057780511	0,000041954765	0,000000000000	0,000057643636	0,000025820398	0,000000000000	0,000043792132
I367	SANTO STEFANO BELBO	Piemonte	Cuneo	0,000086005244	0,000049102176	0,000072559352	0,000073148410	0,000000000000	0,000085238604	0,000040632093	0,000000000000	0,000066002894
I372	SANTO STEFANO ROERO	Piemonte	Cuneo	0,000032299294	0,000014682608	0,000026401758	0,000013490556	0,000000000000	0,000029977768	0,000010716804	0,000000000000	0,000020000122
I470	SAVIGLIANO	Piemonte	Cuneo	0,000407740289	0,000304360785	0,000318204729	0,000335101456	0,000219148809	0,000405656131	0,000322884194	0,000428758424	0,000353530304
I484	SCAGNELLO	Piemonte	Cuneo	0,000011047431	0,000002014084	0,000002516995	0,000002779097	0,000000000000	0,000010128476	0,000002053800	0,000000000000	0,000005061739
I512	SCARNAFIGI	Piemonte	Cuneo	0,000045510038	0,000017567657	0,000028643312	0,000023841344	0,000000000000	0,000046275654	0,000018987933	0,000000000000	0,000029121430
I646	SERRALUNGA D'ALBA	Piemonte	Cuneo	0,000027103429	0,000011278993	0,000009329166	0,000015216130	0,000000000000	0,000018279060	0,000003831817	0,000000000000	0,000014324653
I659	SERRAVALLE LANGHE	Piemonte	Cuneo	0,000014600194	0,000004504022	0,000007244119	0,000005386493	0,000000000000	0,000011370918	0,000002562887	0,000000000000	0,000007475088
I750	SINIO	Piemonte	Cuneo	0,000017428567	0,000006731033	0,000010256977	0,000006218743	0,000000000000	0,000014316308	0,000003933631	0,000000000000	0,000009401294
I817	SOMANO	Piemonte	Cuneo	0,000014858205	0,000003302664	0,000005365608	0,000006085133	0,000000000000	0,000013400310	0,000003173361	0,000000000000	0,000007729000
I822	SOMMARIVA DEL BOSCO	Piemonte	Cuneo	0,000115647543	0,000062370419	0,000111634831	0,000079735207	0,000000000000	0,000123377814	0,000066727946	0,000000000000	0,000088568954
I823	SOMMARIVA PERNO	Piemonte	Cuneo	0,000057543403	0,000032962618	0,000062710125	0,000041516167	0,000000000000	0,000057955509	0,000025745049	0,000082739876	0,000047442805
I985	STROPPO	Piemonte	Cuneo	0,000014080933	0,000003466245	0,000005992198	0,000003879132	0,000000000000	0,000012714849	0,000001412690	0,000000000000	0,000006777137
L048	TARANTASCA	Piemonte	Cuneo	0,000042080523	0,000023190714	0,000035927290	0,000028522195	0,000013274264	0,000047126013	0,000012800460	0,000000000000	0,000030627657
L252	TORRE BORMIDA	Piemonte	Cuneo	0,000011925026	0,000002044578	0,000001435724	0,000005154010	0,000000000000	0,000008269731	0,000001875350	0,000000000000	0,000005414282
L241	TORRE MONDOVI'	Piemonte	Cuneo	0,000019058090	0,000005082043	0,000012816752	0,000007984857	0,000000000000	0,000016824128	0,000004739842	0,000000000000	0,000010852895

Codice catastale	Denominazione	Regione	Provincia	AMMINISTRAZIONE	POLIZIA LOCALE	ISTRUZIONE PUBBLICA	RIFIUTI	TPL	TERRITORIO E VIABILITÀ	SOCIALE	ASILI NIDO	COMPLESSIVO
L278	TORRE SAN GIORGIO	Piemonte	Cuneo	0,000020122420	0,000010558753	0,000010486593	0,000009674236	0,000000000000	0,000018652308	0,000006773610	0,000000000000	0,000012090897
L281	TORRESINA	Piemonte	Cuneo	0,000007810730	0,000000469856	0,000001070647	0,000001415599	0,000000000000	0,000004613000	0,000000735449	0,000000000000	0,000002833669
L367	TREISO	Piemonte	Cuneo	0,000024825743	0,000010262478	0,000016887522	0,000013108007	0,000000000000	0,000023465667	0,000006118535	0,000000000000	0,000015298665
L410	TREZZO TINELLA	Piemonte	Cuneo	0,000013814608	0,000002767428	0,000002560404	0,000003929460	0,000000000000	0,000013944696	0,000002833499	0,000000000000	0,000006593490
L427	TRINITA'	Piemonte	Cuneo	0,000048197955	0,000026064788	0,000064069034	0,000029532598	0,000000000000	0,000052319614	0,000020310489	0,000128497704	0,000042573114
L558	VALDIERI	Piemonte	Cuneo	0,000050769718	0,000015699240	0,000027549717	0,000018851084	0,000000000000	0,000062623257	0,000009159842	0,000000000000	0,000029520779
L580	VALGRANA	Piemonte	Cuneo	0,000025155815	0,000009439303	0,000020075148	0,000010471372	0,000000000000	0,000024444890	0,000006349782	0,000000000000	0,000015237411
L631	VALLORIATE	Piemonte	Cuneo	0,000012335497	0,000001854586	0,000001725159	0,000003780769	0,000000000000	0,000011689882	0,000001270108	0,000000000000	0,000005559955
L636	VALMALA	Piemonte	Cuneo	0,000010876632	0,000001691836	0,000000000000	0,000002395967	0,000000000000	0,000007204649	0,000000453569	0,000000000000	0,000003953048
L729	VENASCA	Piemonte	Cuneo	0,000038695271	0,000018269573	0,000028796120	0,000018289104	0,000000000000	0,000041138324	0,000012283884	0,000055913429	0,000027041734
L758	VERDUNO	Piemonte	Cuneo	0,000022451947	0,000009104091	0,000008111508	0,000012364073	0,000000000000	0,000016353894	0,000004669536	0,000000000000	0,000012212401
L771	VERNANTE	Piemonte	Cuneo	0,000048784112	0,000020376658	0,000018232394	0,000019903900	0,000000000000	0,000039928775	0,000011822797	0,000000000000	0,000025742105
L804	VERZUOLO	Piemonte	Cuneo	0,000117844618	0,000072321333	0,000092425916	0,000085591127	0,000000000000	0,000123357552	0,000068076810	0,000000000000	0,000088791150
L817	VEZZA D'ALBA	Piemonte	Cuneo	0,000050264430	0,000024159567	0,000047291069	0,000026075913	0,000000000000	0,000047321902	0,000020646724	0,000000000000	0,000033959071
L841	VICOFORTE	Piemonte	Cuneo	0,000071041789	0,000033485001	0,000069035594	0,000037526681	0,000000000000	0,000074989855	0,000030013288	0,000000000000	0,000049632049
L888	VIGNOLO	Piemonte	Cuneo	0,000047457142	0,000021755751	0,000055297032	0,000029539402	0,000000000000	0,000050805616	0,000017447250	0,000000000000	0,000035196853
L942	VILLAFALLETTO	Piemonte	Cuneo	0,000060755186	0,000035675635	0,000048627970	0,000044396091	0,000000000000	0,000069158975	0,000025429568	0,000000000000	0,000045285483
L974	VILLANOVA MONDOVI'	Piemonte	Cuneo	0,000109385962	0,000060142732	0,000081415212	0,000069153555	0,000000000000	0,000130464894	0,000058014000	0,000128094043	0,000085364062
L990	VILLANOVA SOLARO	Piemonte	Cuneo	0,000022775105	0,000007683829	0,000011675046	0,000011795823	0,000000000000	0,000019333213	0,000005479971	0,000000000000	0,000013030042
M015	VILLAR SAN COSTANZO	Piemonte	Cuneo	0,000035747025	0,000012529844	0,000033946421	0,000016366162	0,000015134070	0,000039860262	0,000011376464	0,000000000000	0,000024166409
M055	VINADIO	Piemonte	Cuneo	0,000047407092	0,000014408832	0,000016248212	0,000018709604	0,000000000000	0,000066033579	0,000005961064	0,000000000000	0,000027231962
M063	VIOLA	Piemonte	Cuneo	0,000027806504	0,000004665911	0,000005940019	0,000008612478	0,000000000000	0,000018812945	0,000004314747	0,000000000000	0,000012036928
M136	VOTTIGNASCO	Piemonte	Cuneo	0,000016436849	0,000009559493	0,000016102029	0,000007435746	0,000000000000	0,000015912570	0,000004244218	0,000000000000	0,000010744354
A088	AGRATE CONTURBIA	Piemonte	Novara	0,000036442777	0,000017317144	0,000026209685	0,000024314957	0,000000000000	0,000032626386	0,000011645919	0,000063556012	0,000026747122
A264	AMENO	Piemonte	Novara	0,000026470979	0,000008540008	0,000017437885	0,000013639158	0,000000000000	0,000026281473	0,000007469571	0,000000000000	0,000016287520
A414	ARMENO	Piemonte	Novara	0,000052738455	0,000026458104	0,000045361092	0,000034484106	0,000000000000	0,000058893046	0,000019017934	0,000000000000	0,000037820214
A429	ARONA	Piemonte	Novara	0,000311428491	0,000255932251	0,000216478103	0,000248419162	0,000000000000	0,000299468688	0,000232011812	0,000479705222	0,000263859954
A653	BARENGO	Piemonte	Novara	0,000024605875	0,000009607130	0,000016460191	0,000010544068	0,000000000000	0,000023256663	0,000007218193	0,000000000000	0,000014632146
A752	BELLINZAGO NOVARESE	Piemonte	Novara	0,000173582719	0,000122093486	0,000129916558	0,000142634101	0,000000000000	0,000148102655	0,000104518025	0,000380397355	0,000146484533
A844	BIANDRATE	Piemonte	Novara	0,000030200324	0,000023669715	0,000032426863	0,000028636454	0,000000000000	0,000028418286	0,000013036405	0,000000000000	0,000024914752
A911	BOCA	Piemonte	Novara	0,000029480764	0,000011469454	0,000025319830	0,000016546707	0,000000000000	0,000028160799	0,000010524362	0,000000000000	0,000019557481
A929	BOGOGNO	Piemonte	Novara	0,000031423071	0,000013659147	0,000028266730	0,000017664601	0,000000000000	0,000027705196	0,000009294707	0,000041416120	0,000022204265
A953	BOLZANO NOVARESE	Piemonte	Novara	0,000026425714	0,000009201286	0,000018039663	0,000019237748	0,000000000000	0,000023398431	0,000009241264	0,000000000000	0,000017661543
B043	BORGO TICINO	Piemonte	Novara	0,000086908157	0,000052197614	0,000069081200	0,000066681256	0,000000000000	0,000092717147	0,000046431805	0,000227535810	0,000075263796
B016	BORGOLAVEZZARO	Piemonte	Novara	0,000043449671	0,000023862055	0,000031700692	0,000033015989	0,000000000000	0,000043545991	0,000018018148	0,000000000000	0,000031347943
B019	BORGOMANERO	Piemonte	Novara	0,000398208099	0,000292360824	0,000372490735	0,000375129490	0,000000000000	0,000400283727	0,000305252939	0,000356870567	0,000355823691
B176	BRIGA NOVARESE	Piemonte	Novara	0,000059570329	0,000028615151	0,000047395965	0,000043247664	0,000000000000	0,000062706845	0,000023088264	0,000093609525	0,000046654706
B183	BRIONA	Piemonte	Novara	0,000029771777	0,000016838238	0,000023798126	0,000017861707	0,000000000000	0,000028494212	0,000011285025	0,000000000000	0,000020266531
B431	CALTIGNAGA	Piemonte	Novara	0,000055389377	0,000035633168	0,000042288010	0,000036055868	0,000000000000	0,000047444149	0,000023145530	0,000000000000	0,000038187731
B473	CAMERI	Piemonte	Novara	0,000193847863	0,000125982574	0,000156014594	0,000173237795	0,000085220969	0,000165859875	0,000121920205	0,000387393533	0,000169647383
B823	CARPIGNANO SESIA	Piemonte	Novara	0,000055190718	0,000029918622	0,000052587922	0,000049879740	0,000000000000	0,000046583353	0,000024640881	0,000000000000	0,000042482314
B864	CASALBELTRAME	Piemonte	Novara	0,000024221765	0,000009498834	0,000014403512	0,000018050650	0,000000000000	0,000019795658	0,000006883669	0,000000000000	0,000015638168
B883	CASALEGGIO NOVARA	Piemonte	Novara	0,000021911703	0,000009043926	0,000019518755	0,000021109281	0,000000000000	0,000020976640	0,000006478658	0,000000000000	0,000016696692
B897	CASALINO	Piemonte	Novara	0,000038097943	0,000018762849	0,000032736492	0,000040078782	0,000000000000	0,000039716118	0,000014668706	0,000000000000	0,000030841264
B920	CASALVOLONE	Piemonte	Novara	0,000022038241	0,000009343026	0,000016641881	0,000013509047	0,000004384929	0,000020012305	0,000006890017	0,000021574309	0,000015375018
C149	CASTELLAZZO NOVARESE	Piemonte	Novara	0,000012577915	0,000002869585	0,000006647322	0,000007099623	0,000000000000	0,000009746323	0,000002433880	0,000000000000	0,000007085403
C166	CASTELLETTO SOPRA TICINO	Piemonte	Novara	0,000191071060	0,000131150908	0,000164125260	0,000209111191	0,000000000000	0,000184362592	0,000115700913	0,000297118700	0,000175006839
C364	CAVAGLIETTO	Piemonte	Novara	0,000013917264	0,000002871443	0,000003161103	0,000007300905	0,000000000000	0,000010631568	0,000003139358	0,000000000000	0,000007138309
C365	CAVAGLIO D'AGOGNA	Piemonte	Novara	0,000030008605	0,000012377253	0,000021134883	0,000022879019	0,000000000000	0,000024006782	0,000010232508	0,000000000000	0,000020150426
C378	CAVALLIRIO	Piemonte	Novara	0,000029134475	0,000015669366	0,000022242363	0,000016702727	0,000000000000	0,000030063949	0,000008006518	0,000000000000	0,000019318943
C483	CERANO	Piemonte	Novara	0,000124049332	0,000080638004	0,000105883396	0,000098405891	0,000055826298	0,000104704461	0,000070169204	0,000136544549	0,000100535380
C829	COLAZZA	Piemonte	Novara	0,000018025169	0,000005358620	0,000002830477	0,000009729815	0,000004152198	0,000011357096	0,000004542568	0,000026053319	0,000010166651
C926	COMIGNAGO	Piemonte	Novara	0,000025684335	0,000011898376	0,000021378238	0,000015977770	0,000000000000	0,000022471009	0,000009307269	0,000067421529	0,000019915533
D162	CRESSA	Piemonte	Novara	0,000037799762	0,000015740005	0,000037112830	0,000028349622	0,000000000000	0,000031035912	0,000011985978	0,000000000000	0,000026658884
D216	CUREGGIO	Piemonte	Novara	0,000051406518	0,000031511381	0,000032745398	0,000037270155	0,000000000000	0,000048650977	0,000019116413	0,000000000000	0,000035535842
D309	DIVIGNANO	Piemonte	Novara	0,000029798890	0,000014840264	0,000029522637	0,000030262793	0,000000000000	0,000027824658	0,000011757658	0,000000699169	0,000024010983
D347	DORMELLETTO	Piemonte	Novara	0,000065989738	0,000038008922	0,000045713895	0,000072747017	0,000000000000	0,000063291210	0,000030259249	0,000000000000	0,000053091952
D492	FARA NOVARESE	Piemonte	Novara	0,000044453092	0,000030477173	0,000037751309	0,000039334136	0,000000000000	0,000037039675	0,000021559605	0,000000000000	0,000034007920
D675	FONTANETO D'AGOGNA	Piemonte	Novara	0,000058906351	0,000032281657	0,000066277169	0,000038418323	0,000000000000	0,000059904172	0,000021921348	0,000000000000	0,000043785697

Codice catastale	Denominazione	Regione	Provincia	AMMINISTRAZIONE	POLIZIA LOCALE	ISTRUZIONE PUBBLICA	RIFIUTI	TPL	TERRITORIO E VIABILITÀ	SOCIALE	ASILI NIDO	COMPLESSIVO
D872	GALLIATE	Piemonte	Novara	0,000277990318	0,000224498261	0,000253040003	0,000239878381	0,000121018331	0,000238085390	0,000219833259	0,000060690353	0,000256367568
D911	GARBAGNA NOVARESE	Piemonte	Novara	0,000029721298	0,000011463732	0,000017745554	0,000019493237	0,000000000000	0,000023270762	0,000009216566	0,000000000000	0,000018486308
D921	GARGALLO	Piemonte	Novara	0,000035553412	0,000013264612	0,000028385737	0,000028973466	0,000000000000	0,000036668462	0,000013974881	0,000000000000	0,000026068525
D937	GATTICO	Piemonte	Novara	0,000069377410	0,000035770149	0,000051980719	0,000039858801	0,000020303107	0,000075707489	0,000026018861	0,000000000000	0,000047919640
E001	GHEMME	Piemonte	Novara	0,000074842387	0,000040372007	0,000051122307	0,000046154556	0,000000000000	0,000062288307	0,000036846089	0,000150480324	0,000056302346
E120	GOZZANO	Piemonte	Novara	0,000109391876	0,000065181159	0,000090266324	0,000089497640	0,000000000000	0,000112952193	0,000063584274	0,000000000000	0,000085245688
E143	GRANOZZO CON MONTICELLO	Piemonte	Novara	0,000032150448	0,000019522978	0,000028372628	0,000023962636	0,000000000000	0,000028899323	0,000009854503	0,000058539924	0,000025279658
E177	GRIGNASCO	Piemonte	Novara	0,000093488689	0,000050475185	0,000078057264	0,000080604914	0,000000000000	0,000088205631	0,000046772125	0,000177884269	0,000078600881
E314	INVORIO	Piemonte	Novara	0,000083039084	0,000041514605	0,000066251428	0,000065840633	0,000000000000	0,000085277427	0,000035921882	0,000008109768	0,000061882012
E436	LANDIONA	Piemonte	Novara	0,000017278498	0,000006705562	0,000012035233	0,000012594273	0,000000000000	0,000012809507	0,000005132838	0,000000000000	0,000011166847
E544	LESA	Piemonte	Novara	0,000058856074	0,000030999083	0,000058647495	0,000046599205	0,000000000000	0,000047760221	0,000029797943	0,000077100947	0,000047248616
E803	MAGGIORA	Piemonte	Novara	0,000037781709	0,000017548279	0,000031511072	0,000023850705	0,000000000000	0,000035429402	0,000014723349	0,000000000000	0,000025881522
E880	MANDELLO VITTA	Piemonte	Novara	0,000011225451	0,000001685845	0,000001729915	0,000004723607	0,000000000000	0,000006982323	0,000001531171	0,000000000000	0,000004956566
E907	MARANO TICINO	Piemonte	Novara	0,000034397418	0,000018498444	0,000028419259	0,000030439083	0,000000000000	0,000030855102	0,000013872446	0,000004690673	0,000025953552
F047	MASSINO VISCONTI	Piemonte	Novara	0,000032050536	0,000017762116	0,000025739621	0,000024999635	0,000000000000	0,000026878001	0,000011423644	0,000000000000	0,000022638548
F093	MEINA	Piemonte	Novara	0,000057868625	0,000032892623	0,000042679321	0,000040808080	0,000000000000	0,000052363853	0,000026602865	0,000000000000	0,000040688227
F188	MEZZOMERICO	Piemonte	Novara	0,000025889646	0,000010559219	0,000022623895	0,000015149628	0,000000000000	0,000022313406	0,000008763431	0,000064151257	0,000019594440
F191	MIASINO	Piemonte	Novara	0,000025071673	0,000007095277	0,000016470166	0,000014035190	0,000000000000	0,000020419192	0,000008964321	0,000000000000	0,000015283487
F317	MOMO	Piemonte	Novara	0,000055724502	0,000030498628	0,000051805915	0,000036494541	0,000000000000	0,000053036134	0,000025558425	0,000019514226	0,000040956603
F859	NEBBIUNO	Piemonte	Novara	0,000046637200	0,000028315443	0,000031640026	0,000031760316	0,000000000000	0,000044638176	0,000016650990	0,000000000000	0,000031935765
F886	NIBBIOLA	Piemonte	Novara	0,000020417023	0,000006361154	0,000012461266	0,000013199834	0,000000000000	0,000017492558	0,000006054359	0,000000000000	0,000012749216
F952	NOVARA	Piemonte	Novara	0,001944718661	0,001974345942	0,002584435889	0,001706926913	0,003081805297	0,001860496756	0,001819275361	0,003594183045	0,002044077638
G019	OLEGGIO	Piemonte	Novara	0,000255057156	0,000160689444	0,000271934818	0,000215658556	0,000000000000	0,000225963404	0,000191350015	0,000275971521	0,000221262142
G020	OLEGGIO CASTELLO	Piemonte	Novara	0,000042718172	0,000021759241	0,000033544862	0,000030530514	0,000000000000	0,000038305152	0,000017716935	0,000000000000	0,000029921390
G134	ORTA SAN GIULIO	Piemonte	Novara	0,000052469736	0,000047204521	0,000032735587	0,000047558967	0,000000000000	0,000066428712	0,000013663088	0,000031314252	0,000042345097
G349	PARUZZARO	Piemonte	Novara	0,000042555143	0,000020171583	0,000042743617	0,000036291922	0,000000000000	0,000051899334	0,000017604775	0,000000000000	0,000034290757
G421	PELLA	Piemonte	Novara	0,000027892313	0,000011374056	0,000019985946	0,000019234760	0,000000000000	0,000025479316	0,000009926111	0,000000000000	0,000018745178
G520	PETTENASCO	Piemonte	Novara	0,000036991575	0,000021977948	0,000026189200	0,000019948906	0,000000000000	0,000037550198	0,000010782971	0,000043697004	0,000025838076
G703	PISANO	Piemonte	Novara	0,000021394554	0,000009525261	0,000021295528	0,000015511490	0,000000000000	0,000016171759	0,000006694023	0,000000000000	0,000014833857
G775	POGNO	Piemonte	Novara	0,000031555582	0,000013814745	0,000027999702	0,000019964238	0,000000000000	0,000030608877	0,000010918136	0,000000000000	0,000021741466
G809	POMBIA	Piemonte	Novara	0,000046011270	0,000026797875	0,000048464355	0,000045535418	0,000000000000	0,000043364999	0,000019236539	0,000040153587	0,000039201887
H001	PRATO SESIA	Piemonte	Novara	0,000045890749	0,000023270009	0,000026362490	0,000027318237	0,000000000000	0,000039745487	0,000013842735	0,000054036585	0,000030728871
H213	RECETTO	Piemonte	Novara	0,000024087861	0,000009366072	0,000022571905	0,000015061536	0,000000000000	0,000018203553	0,000008503124	0,000000000000	0,000015949663
H502	ROMAGNANO SESIA	Piemonte	Novara	0,000087576159	0,000056854917	0,000080831944	0,000058223034	0,000031753333	0,000073589968	0,000040779923	0,000200480727	0,000074158853
H518	ROMENTINO	Piemonte	Novara	0,000096376714	0,000063892538	0,000090655301	0,000075639286	0,000048935778	0,000088187902	0,000054342163	0,000226414588	0,000085014248
I025	SAN MAURIZIO D'OPAGLIO	Piemonte	Novara	0,000058868587	0,000033040755	0,000065000619	0,000053823275	0,000000000000	0,000064543246	0,000026444027	0,000000000000	0,000048783062
I052	SAN NAZZARO SESIA	Piemonte	Novara	0,000021155844	0,000007278781	0,000007601368	0,000016361425	0,000000000000	0,000017725695	0,000005023908	0,000000000000	0,000012997557
I116	SAN PIETRO MOSEZZO	Piemonte	Novara	0,000045334645	0,000036097325	0,000039017362	0,000044110184	0,000000000000	0,000061245897	0,000016259680	0,000000000000	0,000038707921
I736	SILLAVENGO	Piemonte	Novara	0,000017431603	0,000008043557	0,000013154915	0,000012797231	0,000000000000	0,000013336026	0,000004539488	0,000000000000	0,000011480737
I767	SIZZANO	Piemonte	Novara	0,000034394141	0,000014775795	0,000020913763	0,000023589169	0,000000000000	0,000028875563	0,000012220984	0,000000000000	0,000022287184
I857	SORISO	Piemonte	Novara	0,000020851790	0,000006358668	0,000010830834	0,000011267706	0,000000000000	0,000017540424	0,000006828249	0,000000000000	0,000012247699
I880	SOZZAGO	Piemonte	Novara	0,000025057296	0,000012131326	0,000018151804	0,000020472170	0,000007821989	0,000022582582	0,000008941970	0,000000000000	0,000017996950
L007	SUNO	Piemonte	Novara	0,000058363406	0,000032586283	0,000063222939	0,000048916874	0,000000000000	0,000054977345	0,000021873959	0,000123723165	0,000050210215
L104	TERDOBBIATE	Piemonte	Novara	0,000014949029	0,000002983974	0,000004706374	0,000009698400	0,000000000000	0,000011994800	0,000003882979	0,000000000000	0,000008450299
L223	TORNACO	Piemonte	Novara	0,000023672257	0,000010481171	0,000017959827	0,000015405473	0,000000000000	0,000020010074	0,000005694579	0,000000000000	0,000015271699
L356	TRECATE	Piemonte	Novara	0,000340317005	0,000264080102	0,000296573367	0,000323220743	0,000140444648	0,000301955178	0,000277012241	0,000400779385	0,000307322680
L668	VAPRIO D'AGOGNA	Piemonte	Novara	0,000024711241	0,000009822413	0,000016659066	0,000016777789	0,000000000000	0,000021101296	0,000007026524	0,000000000000	0,000015938663
L670	VARALLO POMBIA	Piemonte	Novara	0,000093432119	0,000051171148	0,000084015134	0,000098224863	0,000000000000	0,000091177145	0,000038792008	0,000142690447	0,000081743054
L798	VERUNO	Piemonte	Novara	0,000041671795	0,000017836637	0,000032151062	0,000037636971	0,000000000000	0,000039629496	0,000011353395	0,000001484172	0,000030394875
L808	VESPOLATE	Piemonte	Novara	0,000043249962	0,000026827169	0,000029154804	0,000032692699	0,000000000000	0,000035711403	0,000020436233	0,000011139501	0,000030806610
L847	VICOLUNGO	Piemonte	Novara	0,000031115021	0,000020927331	0,000021567262	0,000033248049	0,000000000000	0,000026328198	0,000007809592	0,000000000000	0,000023607758
M062	VINZAGLIO	Piemonte	Novara	0,000017187450	0,000003951984	0,000007061776	0,000008899544	0,000000000000	0,000017168833	0,000004496004	0,000000000000	0,000009872107
A074	AGLIE'	Piemonte	Torino	0,000056063105	0,000033649837	0,000045348169	0,000040990361	0,000000000000	0,000062065654	0,000027485467	0,000000000000	0,000042223434
A109	AIRASCA	Piemonte	Torino	0,000068742008	0,000045466330	0,000074242553	0,000062978866	0,000000000000	0,000063896985	0,000029763770	0,000000000000	0,000055536475
A117	ALA DI STURA	Piemonte	Torino	0,000027625884	0,000007798089	0,000011717257	0,000011691990	0,000000000000	0,000025492104	0,000004193885	0,000000000000	0,000014655566
A157	ALBIANO D'IVREA	Piemonte	Torino	0,000039254240	0,000016605841	0,000038771544	0,000024016381	0,000000000000	0,000038529284	0,000014294353	0,000000000000	0,000027486506
A199	ALICE SUPERIORE	Piemonte	Torino	0,000021959612	0,000006349575	0,000007948239	0,000006784204	0,000000000000	0,000018364502	0,000005078735	0,000000584633	0,000010858160
A218	ALMESE	Piemonte	Torino	0,000115590498	0,000066389454	0,000091284341	0,000110344770	0,000000000000	0,000131329877	0,000060933015	0,000038001479	0,000095606252
A221	ALPETTE	Piemonte	Torino	0,000014530814	0,000002738184	0,000002633980	0,000005544479	0,000000000000	0,000011409949	0,000002297120	0,000000000000	0,000006731103

Codice catastale	Denominazione	Regione	Provincia	AMMINISTRAZIONE	POLIZIA LOCALE	ISTRUZIONE PUBBLICA	RIFIUTI	TPL	TERRITORIO E VIABILITÀ	SOCIALE	ASILI NIDO	COMPLESSIVO
A222	ALPIGNANO	Piemonte	Torino	0,000299179771	0,000232825042	0,000283358630	0,000241039787	0,000000000000	0,000298996313	0,000208820638	0,000349852870	0,000258383889
A275	ANDEZENO	Piemonte	Torino	0,000041546134	0,000019808195	0,000045178297	0,000026162623	0,000000000000	0,000040968422	0,000019182426	0,000000000000	0,000030572771
A282	ANDRATE	Piemonte	Torino	0,000018003694	0,000005417654	0,000009708647	0,000007552717	0,000000000000	0,000015420440	0,000004152528	0,000000000000	0,000009868030
A295	ANGROGNA	Piemonte	Torino	0,000029039399	0,000009025272	0,000018026429	0,000011458577	0,000009959874	0,000033431693	0,000006053543	0,000000000000	0,000017448100
A405	ARIGNANO	Piemonte	Torino	0,000024584442	0,000008914356	0,000022544632	0,000013294406	0,000008653456	0,000022568581	0,000006755043	0,000000000000	0,000016144459
A518	AVIGLIANA	Piemonte	Torino	0,000235893903	0,000186563089	0,000215331894	0,000187663377	0,000108353341	0,000252556222	0,000167639271	0,000083593501	0,000200503994
A525	AZEGLIO	Piemonte	Torino	0,000031261418	0,000014083857	0,000045362592	0,000016118264	0,000000000000	0,000030498703	0,000010769560	0,000000000000	0,000023018613
A584	BAIRO	Piemonte	Torino	0,000021569706	0,000009439659	0,000010483549	0,000010345294	0,000000000000	0,000021323146	0,000008024232	0,000000000000	0,000013009397
A587	BALANGERO	Piemonte	Torino	0,000066541172	0,000034854384	0,000064913821	0,000044593252	0,000000000000	0,000062427782	0,000029796205	0,000057644138	0,000050635011
A590	BALDISSERO CANAVESE	Piemonte	Torino	0,000017103545	0,000005343476	0,000009253562	0,000008186505	0,000000000000	0,000016901177	0,000005264205	0,000000000000	0,000010135418
A591	BALDISSERO TORINESE	Piemonte	Torino	0,000070912165	0,000041515334	0,000070956615	0,000053138169	0,000000000000	0,000081394092	0,000031880193	0,000000000000	0,000055468109
A599	BALME	Piemonte	Torino	0,000019025404	0,000002221268	0,000001703841	0,000005517998	0,000000000000	0,000019404528	0,000001095359	0,000000000000	0,000008392436
A607	BANCHETTE	Piemonte	Torino	0,000068621595	0,000039621681	0,000097593793	0,000058385107	0,000000000000	0,000056458669	0,000037764964	0,000023575275	0,000058110286
A625	BARBANIA	Piemonte	Torino	0,000036298235	0,000017450318	0,000029605680	0,000019745259	0,000000000000	0,000035924334	0,000012264636	0,000000000000	0,000024018985
A651	BARDONECCHIA	Piemonte	Torino	0,000150505917	0,000066060328	0,000050339101	0,000128317328	0,000060961225	0,000151002907	0,000035208750	0,000000000000	0,000101106974
A673	BARONE CANAVESE	Piemonte	Torino	0,000017772716	0,000005695431	0,000012191629	0,000006444668	0,000000000000	0,000013302714	0,000005302001	0,000000000000	0,000009764754
A734	BEINASCO	Piemonte	Torino	0,000334975103	0,000260242619	0,000401280257	0,000302664526	0,000000000000	0,000285204935	0,000273223914	0,000399184189	0,000307709338
A853	BIBIANA	Piemonte	Torino	0,000068318116	0,000033539247	0,000064410263	0,000045301305	0,000000000000	0,000066820341	0,000029802907	0,000051509898	0,000051345008
A910	BOBBIO PELLICE	Piemonte	Torino	0,000031699830	0,000011420005	0,000018243243	0,000011123497	0,000000000000	0,000042131725	0,000005650077	0,000000000000	0,000018924912
A941	BOLLENGO	Piemonte	Torino	0,000048504731	0,000020330808	0,000029456805	0,000034989454	0,000000000000	0,000049626306	0,000018029783	0,000059215673	0,000035522018
A990	BORGARO TORINESE	Piemonte	Torino	0,000236946261	0,000164021157	0,000285527818	0,000172061514	0,000000000000	0,000234597276	0,000160436425	0,000437077606	0,000212088930
B003	BORGIALLO	Piemonte	Torino	0,000018042645	0,000004011869	0,000006357280	0,000010304208	0,000000000000	0,000017722775	0,000004495120	0,000045638209	0,000012213382
B015	BORGOFRANCO D'IVREA	Piemonte	Torino	0,000076297939	0,000047309506	0,000077385858	0,000055383698	0,000000000000	0,000066398972	0,000036963408	0,000000000000	0,000057036675
B021	BORGOMASINO	Piemonte	Torino	0,000023126104	0,000008130920	0,000011311358	0,000014032772	0,000000000000	0,000019229723	0,000008323152	0,000000000000	0,000014023598
B024	BORGONE SUSA	Piemonte	Torino	0,000048046078	0,000021888711	0,000031955958	0,000035221129	0,000000000000	0,000044957296	0,000023980591	0,000013533144	0,000034283586
B075	BOSCONERO	Piemonte	Torino	0,000059502646	0,000030567285	0,000058835179	0,000054445444	0,000000000000	0,000057077860	0,000029368674	0,000000000000	0,000047459047
B121	BRANDIZZO	Piemonte	Torino	0,000144596165	0,000106950857	0,000176490659	0,000114554315	0,000000000000	0,000129760993	0,000089507185	0,000202236637	0,000127025199
B171	BRICHERASIO	Piemonte	Torino	0,000092304321	0,000047215760	0,000086588276	0,000067569217	0,000000000000	0,000097653741	0,000045551702	0,000018126454	0,000070712787
B205	BROSSO	Piemonte	Torino	0,000016495138	0,000004326309	0,000006946138	0,000005340128	0,000000000000	0,000014525143	0,000003571089	0,000000000000	0,000008362097
B209	BROZOLO	Piemonte	Torino	0,000015563816	0,000003340267	0,000007892699	0,000006927971	0,000000000000	0,000013968259	0,000002442041	0,000000000000	0,000008398782
B216	BRUINO	Piemonte	Torino	0,000141972589	0,000099800059	0,000196063832	0,000147906878	0,000000000000	0,000150820123	0,000081107241	0,000102303917	0,000134679267
B225	BRUSASCO	Piemonte	Torino	0,000037463949	0,000018340435	0,000030854133	0,000023379847	0,000000000000	0,000031337280	0,000017951834	0,000000000000	0,000025555678
B232	BRUZOLO	Piemonte	Torino	0,000035426787	0,000012798766	0,000024813471	0,000022520382	0,000000000000	0,000034892580	0,000013844861	0,000008423015	0,000023992686
B278	BURIASCO	Piemonte	Torino	0,000033166495	0,000017866618	0,000032941322	0,000022704169	0,000000000000	0,000031318836	0,000015596293	0,000061222427	0,000026894854
B279	BUROLO	Piemonte	Torino	0,000033763199	0,000018331874	0,000043832754	0,000037526449	0,000000000000	0,000032111358	0,000012938217	0,000000000000	0,000029504102
B284	BUSANO	Piemonte	Torino	0,000034127692	0,000019953871	0,000040014648	0,000023935634	0,000000000000	0,000039740593	0,000013044093	0,000000000000	0,000026824811
B297	BUSSOLENO	Piemonte	Torino	0,000120271573	0,000058445767	0,000085030307	0,000080961485	0,000000000000	0,000131491880	0,000067626350	0,000032172180	0,000088503660
B305	BUTTIGLIERA ALTA	Piemonte	Torino	0,000118314313	0,000080534563	0,000106394515	0,000102346408	0,000000000000	0,000118499627	0,000064965608	0,000000935060	0,000094470489
B350	CAFASSE	Piemonte	Torino	0,000069380572	0,000041711730	0,000080021602	0,000050778858	0,000000000000	0,000067379813	0,000030022209	0,000000000000	0,000053625151
B435	CALUSO	Piemonte	Torino	0,000147879213	0,000091875032	0,000161397465	0,000122528458	0,000000000000	0,000146805330	0,000094287025	0,000000000000	0,000121463119
B462	CAMBIANO	Piemonte	Torino	0,000110193150	0,000068545970	0,000112285686	0,000081884542	0,000000000000	0,000111598543	0,000064908230	0,000000000000	0,000086669283
B512	CAMPIGLIONE-FENILE	Piemonte	Torino	0,000033869260	0,000019122934	0,000033109200	0,000019045403	0,000000000000	0,000031696496	0,000011732966	0,000000000000	0,000023288706
B588	CANDIA CANAVESE	Piemonte	Torino	0,000034458037	0,000014012730	0,000029196140	0,000027323447	0,000000000000	0,000028166909	0,000009500933	0,000000000000	0,000023816956
B592	CANDIOLO	Piemonte	Torino	0,000098030538	0,000077761134	0,000102949304	0,000090423123	0,000025763117	0,000093789404	0,000048457684	0,000009338656	0,000082203961
B605	CANISCHIO	Piemonte	Torino	0,000013523012	0,000002261095	0,000004130112	0,000004688441	0,000000000000	0,000012949652	0,000002355636	0,000000000000	0,000006697915
B628	CANTALUPA	Piemonte	Torino	0,000052027793	0,000025217046	0,000051148682	0,000036343765	0,000019725558	0,000054458476	0,000019588732	0,000009355955	0,000039273427
B637	CANTOIRA	Piemonte	Torino	0,000027615404	0,000008491882	0,000017693970	0,000011734901	0,000000000000	0,000022755862	0,000006411410	0,000000000000	0,000015444260
B705	CAPRIE	Piemonte	Torino	0,000045191191	0,000017874178	0,000027900477	0,000024769894	0,000000000000	0,000044086238	0,000018075065	0,000015865564	0,000029424365
B733	CARAVINO	Piemonte	Torino	0,000026248233	0,000016514886	0,000024931619	0,000015939118	0,000000000000	0,000023497497	0,000009338057	0,000000000000	0,000018253454
B762	CAREMA	Piemonte	Torino	0,000026313116	0,000008171381	0,000014645824	0,000013391981	0,000005880965	0,000028199882	0,000007138674	0,000000000000	0,000016187813
B777	CARIGNANO	Piemonte	Torino	0,000172413847	0,000104989766	0,000161035672	0,000137704004	0,000000000000	0,000166372102	0,000116700717	0,000093513120	0,000140621786
B791	CARMAGNOLA	Piemonte	Torino	0,000515620185	0,000353032384	0,000620091610	0,000428608995	0,000288984885	0,000481539951	0,000426720559	0,000544026268	0,000473825383
B867	CASALBORGONE	Piemonte	Torino	0,000043425900	0,000023699606	0,000047769132	0,000028297672	0,000000000000	0,000040651138	0,000019002759	0,000045352082	0,000033854868
B953	CASCINETTE D'IVREA	Piemonte	Torino	0,000031153539	0,000012335754	0,000025087109	0,000021263159	0,000000000000	0,000026840897	0,000014587533	0,000000000000	0,000021488856
B955	CASELETTE	Piemonte	Torino	0,000057712904	0,000036134414	0,000074476192	0,000046591346	0,000000000000	0,000063935222	0,000028950826	0,000109416829	0,000052870172
B960	CASELLE TORINESE	Piemonte	Torino	0,000339887511	0,000252825783	0,000362969941	0,000266713138	0,000112663105	0,000319945652	0,000243493193	0,000587168276	0,000305600323
C045	CASTAGNETO PO	Piemonte	Torino	0,000037745492	0,000015849878	0,000032823672	0,000024479175	0,000000000000	0,000040002285	0,000011921922	0,000000000000	0,000026324782
C048	CASTAGNOLE PIEMONTE	Piemonte	Torino	0,000042459029	0,000022622829	0,000035168914	0,000026098075	0,000000000000	0,000041212174	0,000020357664	0,000000000000	0,000029795343
C133	CASTELLAMONTE	Piemonte	Torino	0,000186862979	0,000130432437	0,000190058325	0,000134931127	0,000000000000	0,000185839174	0,000117990494	0,000000000000	0,000147556946

Codice catastale	Denominazione	Regione	Provincia	AMMINISTRAZIONE	POLIZIA LOCALE	ISTRUZIONE PUBBLICA	RIFIUTI	TPL	TERRITORIO E VIABILITÀ	SOCIALE	ASILI NIDO	COMPLESSIVO
C241	CASTELNUOVO NIGRA	Piemonte	Torino	0,000019252135	0,000004411208	0,000005409625	0,000008673979	0,000000000000	0,000019292372	0,000003214396	0,000000000000	0,000010154643
C307	CASTIGLIONE TORINESE	Piemonte	Torino	0,000112840254	0,000073025317	0,000140486580	0,000071799100	0,000000000000	0,000102867775	0,000059515166	0,000021373627	0,000087670333
C369	CAVAGNOLO	Piemonte	Torino	0,000046074000	0,000023385826	0,000033231286	0,000028142610	0,000000000000	0,000041258837	0,000019311080	0,000000000000	0,000030692067
C404	CAVOUR	Piemonte	Torino	0,000115019061	0,000058237554	0,000077420029	0,000084462855	0,000037501692	0,000109261973	0,000060275420	0,000000000000	0,000083085053
C487	CERCENASCO	Piemonte	Torino	0,000039157025	0,000021985427	0,000030873476	0,000024656761	0,000000000000	0,000036091018	0,000015761331	0,000000000000	0,000026817575
C497	CERES	Piemonte	Torino	0,000036343387	0,000013576676	0,000028554150	0,000015605429	0,000000000000	0,000030777370	0,000011435381	0,000000000000	0,000021763833
C505	CERESOLE REALE	Piemonte	Torino	0,000027824152	0,000005559949	0,000001551881	0,000011985204	0,000000000000	0,000040410937	0,000001092741	0,000000000000	0,000014860269
C564	CESANA TORINESE	Piemonte	Torino	0,000096818345	0,000042458485	0,000022796924	0,000045353761	0,000017458972	0,000079950082	0,000008598322	0,000000000000	0,000049474734
C604	CHIALAMBERTO	Piemonte	Torino	0,000022805476	0,000004115981	0,000004543673	0,000011229184	0,000000000000	0,000020435770	0,000004184187	0,000000000000	0,000011664961
C610	CHIANOCCO	Piemonte	Torino	0,000040795843	0,000015789546	0,000028872668	0,000026020634	0,000016928856	0,000040498513	0,000015772585	0,000010016559	0,000028305154
C624	CHIAVERANO	Piemonte	Torino	0,000049082101	0,000020889063	0,000043246967	0,000025063849	0,000000000000	0,000042412201	0,000018156435	0,000000000000	0,000031686467
C627	CHIERI	Piemonte	Torino	0,000639781041	0,000451538030	0,000733615314	0,000491977992	0,000366549607	0,000652983571	0,000573853078	0,000852399786	0,000595141435
C629	CHIESANUOVA	Piemonte	Torino	0,000010781778	0,000001393754	0,000002680149	0,000004494426	0,000002418431	0,000008394926	0,000001638655	0,000000000000	0,000005196382
C639	CHIOMONTE	Piemonte	Torino	0,000038236620	0,000016152652	0,000014985497	0,000025613571	0,000000000000	0,000028657860	0,000009802812	0,000043287328	0,000024245671
C655	CHIUSA DI SAN MICHELE	Piemonte	Torino	0,000035121257	0,000014696724	0,000023770743	0,000024522287	0,000000000000	0,000032984228	0,000014422005	0,000012350251	0,000024403470
C665	CHIVASSO	Piemonte	Torino	0,000485087904	0,000389276221	0,000575332716	0,000364422092	0,000287836031	0,000519877064	0,000395968355	0,000415011227	0,000443875880
C679	CICONIO	Piemonte	Torino	0,000013152819	0,000002350647	0,000006284595	0,000004573246	0,000000000000	0,000008304634	0,000002745784	0,000000000000	0,000006309375
C711	CINTANO	Piemonte	Torino	0,000012065644	0,000001829110	0,000003790177	0,000004051143	0,000000000000	0,000009470275	0,000002031526	0,000000000000	0,000005650459
C715	CINZANO	Piemonte	Torino	0,000013470723	0,000002509633	0,000003635191	0,000005890008	0,000000000000	0,000011164126	0,000002135326	0,000000000000	0,000006666273
C722	CIRIE'	Piemonte	Torino	0,000359793232	0,000281521097	0,000345957174	0,000295862131	0,000000000000	0,000367493266	0,000282875641	0,000343638639	0,000315410559
C793	CLAVIERE	Piemonte	Torino	0,000020280862	0,000009144518	0,000006101527	0,000017826871	0,000005081234	0,000015427895	0,000001470148	0,000000000000	0,000012464409
C801	COASSOLO TORINESE	Piemonte	Torino	0,000039756015	0,000016194448	0,000036699587	0,000021090708	0,000024093563	0,000044495685	0,000010326137	0,000000000000	0,000027536934
C803	COAZZE	Piemonte	Torino	0,000077678225	0,000033087621	0,000057682109	0,000056447462	0,000000000000	0,000082906599	0,000030295140	0,000000000000	0,000055289607
C860	COLLEGNO	Piemonte	Torino	0,000869569847	0,000736918321	0,000861244623	0,000818411451	0,001483665099	0,000787779886	0,000772801412	0,001437897441	0,000863146523
C867	COLLERETTO CASTELNUOVO	Piemonte	Torino	0,000014315183	0,000004441285	0,000010557460	0,000005927862	0,000000000000	0,000011531016	0,000003748264	0,000000000000	0,000008177308
C868	COLLERETTO GIACOSA	Piemonte	Torino	0,000018861940	0,000008275006	0,000008144136	0,000012637670	0,000000000000	0,000017173442	0,000005406855	0,000000000000	0,000011718629
C955	CONDOVE	Piemonte	Torino	0,000102424991	0,000042234784	0,000085407548	0,000068967057	0,000000000000	0,000096328816	0,000048580137	0,000024075922	0,000073074528
D008	CORIO	Piemonte	Torino	0,000080269547	0,000035867031	0,000068233858	0,000049492458	0,000000000000	0,000077300940	0,000031519280	0,000000716327	0,000055102525
D092	COSSANO CANAVESE	Piemonte	Torino	0,000016758206	0,000005013650	0,000017118099	0,000006274138	0,000000000000	0,000011516393	0,000005070780	0,000000000000	0,000009852691
D197	CUCEGLIO	Piemonte	Torino	0,000023648701	0,000007921758	0,000018442584	0,000017520791	0,000000000000	0,000022750636	0,000008362503	0,000000000000	0,000016426719
D202	CUMIANA	Piemonte	Torino	0,000147071428	0,000082457856	0,000147538789	0,000123166390	0,000000000000	0,000160920181	0,000082095657	0,000117999973	0,000123957658
D208	CUORGNE'	Piemonte	Torino	0,000186233453	0,000116912196	0,000173087253	0,000146549568	0,000000000000	0,000183382415	0,000121164014	0,000132390327	0,000152556113
D373	DRUENTO	Piemonte	Torino	0,000149452816	0,000099471554	0,000145042351	0,000115104248	0,000000000000	0,000154419386	0,000097566280	0,000059474071	0,000122168940
D433	EXILLES	Piemonte	Torino	0,000020823016	0,000005080681	0,000002907274	0,000007839897	0,000000000000	0,000021927566	0,000002609285	0,000000000000	0,000010249467
D520	FAVRIA	Piemonte	Torino	0,000091774940	0,000056714128	0,000078397629	0,000063860864	0,000000000000	0,000089321277	0,000044625268	0,000000000000	0,000067251413
D524	FELETTO	Piemonte	Torino	0,000044865032	0,000023591898	0,000034710594	0,000025092585	0,000000000000	0,000039492644	0,000022457839	0,000000000000	0,000030089815
D532	FENESTRELLE	Piemonte	Torino	0,000033493087	0,000015187806	0,000018223597	0,000015784192	0,000006891938	0,000032470688	0,000005314954	0,000000000000	0,000019558954
D562	FIANO	Piemonte	Torino	0,000055425602	0,000030734250	0,000052025252	0,000043265798	0,000000000000	0,000054622445	0,000020985567	0,000044035829	0,000043208573
D608	FIORANO CANAVESE	Piemonte	Torino	0,000021928713	0,000008693895	0,000017769551	0,000010623452	0,000000000000	0,000016548570	0,000008363163	0,000000000000	0,000013468705
D646	FOGLIZZO	Piemonte	Torino	0,000046479699	0,000023829984	0,000038035489	0,000038151181	0,000010939091	0,000045639432	0,000020934374	0,000002998036	0,000035227779
D725	FORNO CANAVESE	Piemonte	Torino	0,000072032249	0,000035641624	0,000061412783	0,000039911744	0,000000000000	0,000073965639	0,000033718413	0,000035142230	0,000051344941
D781	FRASSINETTO	Piemonte	Torino	0,000016875683	0,000002964094	0,000002216118	0,000005537707	0,000000000000	0,000024977152	0,000001793663	0,000000000000	0,000008940486
D805	FRONT	Piemonte	Torino	0,000037227638	0,000021061958	0,000037495874	0,000022655439	0,000000000000	0,000034563366	0,000013536265	0,000000000000	0,000026231088
D812	FROSSASCO	Piemonte	Torino	0,000058182238	0,000035955523	0,000063154912	0,000050084512	0,000000000000	0,000062165872	0,000027599991	0,000000000000	0,000047498893
D931	GARZIGLIANA	Piemonte	Torino	0,000016897567	0,000005629573	0,000013526351	0,000007221427	0,000000000000	0,000013734490	0,000004153289	0,000000000000	0,000009857016
D933	GASSINO TORINESE	Piemonte	Torino	0,000167171001	0,000103480815	0,000166013702	0,000101550461	0,000000000000	0,000149933621	0,000109182504	0,000000000000	0,000124023338
D983	GERMAGNANO	Piemonte	Torino	0,000032582234	0,000015455666	0,000027030372	0,000015784709	0,000000000000	0,000027620395	0,000010053686	0,000000000000	0,000020357385
E009	GIAGLIONE	Piemonte	Torino	0,000023675096	0,000006297747	0,000015949490	0,000011490887	0,000000000000	0,000029238310	0,000005789643	0,000000000000	0,000015001635
E020	GIAVENO	Piemonte	Torino	0,000316518437	0,000192935123	0,000336737306	0,000324002093	0,000209484718	0,000323919279	0,000235299469	0,000305709143	0,000298630817
E067	GIVOLETTO	Piemonte	Torino	0,000067634132	0,000039775732	0,000088079481	0,000053794018	0,000000000000	0,000071860118	0,000028396002	0,000030423441	0,000056577602
E154	GRAVERE	Piemonte	Torino	0,000026129289	0,000005476245	0,000007904241	0,000013669477	0,000000000000	0,000023925120	0,000006762040	0,000000000000	0,000014321638
E199	GROSCAVALLO	Piemonte	Torino	0,000026465279	0,000003230052	0,000002706511	0,000007911034	0,000000000000	0,000031166725	0,000002405244	0,000000000000	0,000012478654
E203	GROSSO	Piemonte	Torino	0,000024219084	0,000009419786	0,000017154568	0,000017778132	0,000000000000	0,000024867013	0,000006630843	0,000000000000	0,000016587126
E216	GRUGLIASCO	Piemonte	Torino	0,000686350849	0,000573515215	0,000842143266	0,000672891894	0,000475642805	0,000622780199	0,000571529898	0,001363307843	0,000692216979
E301	INGRIA	Piemonte	Torino	0,000009815156	0,000000675793	0,000000749856	0,000002269908	0,000000000000	0,000008130846	0,000000580980	0,000000000000	0,000003881044
E311	INVERSO PINASCA	Piemonte	Torino	0,000021098974	0,000005821503	0,000016093724	0,000014537480	0,000000000000	0,000018295800	0,000005349857	0,000000000000	0,000013681617
E345	ISOLABELLA	Piemonte	Torino	0,000013412437	0,000003439677	0,000007452946	0,000004206348	0,000000000000	0,000010626020	0,000002039773	0,000000000000	0,000006719924
E368	ISSIGLIO	Piemonte	Torino	0,000014435838	0,000002569994	0,000004241130	0,000006131418	0,000003559206	0,000011292716	0,000002993454	0,000000844193	0,000007283363
E379	IVREA	Piemonte	Torino	0,000496956022	0,000438022242	0,000534730448	0,000500773850	0,000304916508	0,000486437363	0,000395623874	0,000531354408	0,000479019011

Codice catastale	Denominazione	Regione	Provincia	AMMINISTRAZIONE	POLIZIA LOCALE	ISTRUZIONE PUBBLICA	RIFIUTI	TPL	TERRITORIO E VIABILITÀ	SOCIALE	ASILI NIDO	COMPLESSIVO
E394	LA CASSA	Piemonte	Torino	0,000037411312	0,000020862278	0,000035805918	0,000021989755	0,000000000000	0,000038043676	0,000014331330	0,000000000000	0,000026445747
E423	LA LOGGIA	Piemonte	Torino	0,000144618949	0,000114150911	0,000168045951	0,000108786701	0,000000000000	0,000133069643	0,000083080149	0,000000000000	0,000116402844
E445	LANZO TORINESE	Piemonte	Torino	0,000104118045	0,000072585457	0,000096471686	0,000084297808	0,000000000000	0,000101874644	0,000056454547	0,000233161140	0,000091082151
E484	LAURIANO	Piemonte	Torino	0,000035126064	0,000017005050	0,000032281085	0,000018292572	0,000000000000	0,000027177917	0,000010439269	0,000000000000	0,000022300501
E518	LEINI	Piemonte	Torino	0,000284313354	0,000211878877	0,000320378961	0,000222963206	0,000133864147	0,000281678622	0,000219823088	0,000445295381	0,000261359584
E520	LEMIE	Piemonte	Torino	0,000018757043	0,000002577213	0,000002076968	0,000007588415	0,000000000000	0,000018261135	0,000002043820	0,000000000000	0,000008907789
E551	LESSOLO	Piemonte	Torino	0,000042588927	0,000018202754	0,000038215740	0,000024610637	0,000000000000	0,000040755714	0,000018435248	0,000106410675	0,000033509679
E566	LEVONE	Piemonte	Torino	0,000015599738	0,000003702994	0,000010108069	0,000007346519	0,000000000000	0,000012068065	0,000003887564	0,000000000000	0,000008773017
E635	LOCANA	Piemonte	Torino	0,000060731799	0,000018876618	0,000038270366	0,000029665242	0,000000000000	0,000068162405	0,000014990041	0,000000000000	0,000037453023
E660	LOMBARDORE	Piemonte	Torino	0,000036459517	0,000019117941	0,000041485942	0,000024825644	0,000000000000	0,000037427736	0,000014613501	0,000000000000	0,000027557861
E661	LOMBRIASCO	Piemonte	Torino	0,000024626195	0,000015939835	0,000018869431	0,000013512042	0,000000000000	0,000020751552	0,000011294825	0,000000000000	0,000016365075
E683	LORANZE'	Piemonte	Torino	0,000027773417	0,000013384934	0,000030884494	0,000013846068	0,000000000000	0,000020023156	0,000008877713	0,000055013417	0,000020282991
E727	LUGNACCO	Piemonte	Torino	0,000013460173	0,000003014858	0,000005759534	0,000003891014	0,000000000000	0,000010027666	0,000002911871	0,000000844193	0,000006467770
E758	LUSERNA SAN GIOVANNI	Piemonte	Torino	0,000148463799	0,000077655210	0,000138130069	0,000141061576	0,000089523194	0,000135483632	0,000098098446	0,000095733874	0,000127683786
E759	LUSERNETTA	Piemonte	Torino	0,000015194789	0,000006932963	0,000012844623	0,000006292658	0,000000000000	0,000016149038	0,000004556002	0,000000000000	0,000009866756
E763	LUSIGLIE'	Piemonte	Torino	0,000015225498	0,000007965413	0,000016593860	0,000007086368	0,000000000000	0,000013229766	0,000003920980	0,000000000000	0,000010158973
E782	MACELLO	Piemonte	Torino	0,000028052484	0,000010865452	0,000024425064	0,000015685410	0,000000000000	0,000027770501	0,000010310043	0,000000000000	0,000018811574
E817	MAGLIONE	Piemonte	Torino	0,000015563282	0,000003306290	0,000004571191	0,000006516254	0,000000000000	0,000011899350	0,000003838422	0,000000000000	0,000007780909
E941	MARENTINO	Piemonte	Torino	0,000029741283	0,000010452819	0,000024063449	0,000015663339	0,000000000000	0,000030414672	0,000010157291	0,000000000000	0,000019406265
F041	MASSELLO	Piemonte	Torino	0,000012694047	0,000000788559	0,000000766173	0,000001845667	0,000000828911	0,000012879440	0,000000583220	0,000000000000	0,000005036543
F053	MATHI	Piemonte	Torino	0,000076976602	0,000043686571	0,000076448345	0,000051532317	0,000000000000	0,000065914171	0,000040380888	0,000220035927	0,000057120912
F058	MATTIE	Piemonte	Torino	0,000025762453	0,000006693126	0,000016261680	0,000013338681	0,000006451090	0,000023783809	0,000006097380	0,000001950355	0,000015665499
F067	MAZZE'	Piemonte	Torino	0,000086222327	0,000041089739	0,000085267847	0,000055482244	0,000000000000	0,000084005009	0,000029585020	0,000000000000	0,000063557180
F074	MEANA DI SUSA	Piemonte	Torino	0,000025966626	0,000007287576	0,000016973192	0,000015151456	0,000000000000	0,000025333078	0,000008584565	0,000003550143	0,000016583761
F140	MERCENASCO	Piemonte	Torino	0,000031768859	0,000011540562	0,000026504496	0,000021311637	0,000000000000	0,000028823160	0,000011954240	0,000023368130	0,000022602419
F164	MEUGLIANO	Piemonte	Torino	0,000009224859	0,000001141673	0,000001304990	0,000002853387	0,000000000000	0,000005550192	0,000000701436	0,000000000000	0,000003680090
F182	MEZZENILE	Piemonte	Torino	0,000029228086	0,000009756335	0,000015121290	0,000011397018	0,000000000000	0,000027054089	0,000007328599	0,000000000000	0,000016141104
F315	MOMBELLO DI TORINO	Piemonte	Torino	0,000013277109	0,000002532755	0,000002892073	0,000004114838	0,000000000000	0,000009860219	0,000002953550	0,000000000000	0,000006019801
F318	MOMPANTERO	Piemonte	Torino	0,000022925529	0,000006004298	0,000014876145	0,000007473072	0,000000000000	0,000027268112	0,000005919220	0,000002925532	0,000013545824
F327	MONASTERO DI LANZO	Piemonte	Torino	0,000020510638	0,000004129057	0,000003327130	0,000005896673	0,000003937973	0,000016578269	0,000002832350	0,000000000000	0,000009129460
F335	MONCALIERI	Piemonte	Torino	0,001044521792	0,000858565714	0,001088536886	0,000988026661	0,000583884774	0,000948838257	0,000926693615	0,001268523633	0,000989104120
D553	MONCENISIO	Piemonte	Torino	0,000007724444	0,000000642268	0,000000847929	0,000001527769	0,000000000000	0,000004665106	0,000000102267	0,000000000000	0,000002746207
F407	MONTALDO TORINESE	Piemonte	Torino	0,000019628068	0,000005325090	0,000004847856	0,000007628122	0,000005159968	0,000018093797	0,000005384558	0,000004076951	0,000010412020
F411	MONTALENGHE	Piemonte	Torino	0,000025154276	0,000006993894	0,000020426443	0,000011258901	0,000000000000	0,000021759563	0,000008300536	0,000002226259	0,000015513356
F420	MONTALTO DORA	Piemonte	Torino	0,000068900909	0,000036330695	0,000067873595	0,000053963404	0,000000000000	0,000059670959	0,000036303818	0,000118869140	0,000056919686
F422	MONTANARO	Piemonte	Torino	0,000099553269	0,000054242437	0,000094581934	0,000071675565	0,000000000000	0,000087527827	0,000056699738	0,000090184969	0,000077833637
F651	MONTEU DA PO	Piemonte	Torino	0,000022419710	0,000007642956	0,000017151101	0,000011926286	0,000005415050	0,000017231641	0,000007555007	0,000000000000	0,000013882970
F733	MORIONDO TORINESE	Piemonte	Torino	0,000021175486	0,000007033950	0,000018955342	0,000009453060	0,000000000000	0,000018220981	0,000006167425	0,000000000000	0,000012990572
F889	NICHELINO	Piemonte	Torino	0,000799501557	0,000675396837	0,001021561290	0,000718214395	0,000425692369	0,000691197079	0,000756415963	0,002598090978	0,000840341188
F906	NOASCA	Piemonte	Torino	0,000020328364	0,000001648287	0,000001133364	0,000004324082	0,000000000000	0,000022959768	0,000001460509	0,000000000000	0,000008774197
F925	NOLE	Piemonte	Torino	0,000123881538	0,000067332611	0,000132887453	0,000093563326	0,000000000000	0,000120975781	0,000069244757	0,000000000000	0,000096896260
F927	NOMAGLIO	Piemonte	Torino	0,000013100427	0,000002072827	0,000002596930	0,000003576511	0,000002414157	0,000007700426	0,000002981176	0,000000000000	0,000005559920
F931	NONE	Piemonte	Torino	0,000138801741	0,000089369424	0,000128012646	0,000126870009	0,000000000000	0,000128230814	0,000089788486	0,000000000000	0,000112970130
F948	NOVALESA	Piemonte	Torino	0,000021284919	0,000007123421	0,000013484723	0,000007838921	0,000000000000	0,000020966664	0,000004823516	0,000000000000	0,000012071705
G010	OGLIANICO	Piemonte	Torino	0,000032012157	0,000019626852	0,000025481587	0,000018499079	0,000000000000	0,000028978265	0,000009696840	0,000000000000	0,000021142352
G087	ORBASSANO	Piemonte	Torino	0,000474265076	0,000393762186	0,000428904452	0,000346568752	0,000263627664	0,000400658162	0,000322776914	0,000597152690	0,000398191874
G109	ORIO CANAVESE	Piemonte	Torino	0,000023932101	0,000008143976	0,000016731778	0,000008950284	0,000000000000	0,000019263340	0,000008799138	0,000000000000	0,000013705733
G151	OSASCO	Piemonte	Torino	0,000026309804	0,000011258679	0,000029953670	0,000018113491	0,000000000000	0,000025287790	0,000012704780	0,000010800275	0,000020256613
G152	OSASIO	Piemonte	Torino	0,000021952079	0,000010886874	0,000017272478	0,000011546835	0,000000000000	0,000018362930	0,000006372876	0,000000000000	0,000013763047
G196	OULX	Piemonte	Torino	0,000107078965	0,000053459159	0,000053334684	0,000083258272	0,000055333844	0,000120810804	0,000026238622	0,000196620923	0,000082927979
G202	OZEGNA	Piemonte	Torino	0,000028308291	0,000013059367	0,000026464265	0,000017851592	0,000000000000	0,000028216363	0,000011066026	0,000000000000	0,000019994565
G262	PALAZZO CANAVESE	Piemonte	Torino	0,000022159406	0,000006391197	0,000023603689	0,000010164941	0,000000000000	0,000018050930	0,000007589179	0,000000000000	0,000014116703
G303	PANCALIERI	Piemonte	Torino	0,000043579219	0,000023052645	0,000040414390	0,000029069018	0,000000000000	0,000036565486	0,000022023610	0,000000000000	0,000031093727
G330	PARELLA	Piemonte	Torino	0,000015299121	0,000005251837	0,000009381267	0,000005814057	0,000000000000	0,000012115733	0,000004643077	0,000003498758	0,000008589971
G387	PAVAROLO	Piemonte	Torino	0,000024448971	0,000014678232	0,000021261943	0,000014135139	0,000000000000	0,000025894955	0,000006517497	0,000000000000	0,000016757582
G392	PAVONE CANAVESE	Piemonte	Torino	0,000082649944	0,000038847882	0,000073942658	0,000080067824	0,000000000000	0,000069590046	0,000040283869	0,000000000000	0,000064355055
G396	PECCO	Piemonte	Torino	0,000011071367	0,000001479889	0,000002201147	0,000002675825	0,000000000000	0,000006517339	0,000001945776	0,000000000000	0,000004454358
G398	PECETTO TORINESE	Piemonte	Torino	0,000078157412	0,000047292356	0,000074292703	0,000055317691	0,000000000000	0,000081956963	0,000040970797	0,000000000000	0,000059654559
G463	PEROSA ARGENTINA	Piemonte	Torino	0,000075087931	0,000038600764	0,000053640449	0,000053916928	0,000000000000	0,000070832190	0,000035766759	0,000074242658	0,000056067113

Codice catastale	Denominazione	Regione	Provincia	AMMINISTRAZIONE	POLIZIA LOCALE	ISTRUZIONE PUBBLICA	RIFIUTI	TPL	TERRITORIO E VIABILITÀ	SOCIALE	ASILI NIDO	COMPLESSIVO
G462	PEROSA CANAVESE	Piemonte	Torino	0,000016228187	0,000003717373	0,000009346490	0,000005434563	0,000000000000	0,000014743466	0,000003836618	0,000003889144	0,000008832730
G465	PERRERO	Piemonte	Torino	0,000030722218	0,000008248315	0,000013600945	0,000009664102	0,000008545089	0,000034583611	0,000006735250	0,000001931014	0,000016977770
G477	PERTUSIO	Piemonte	Torino	0,000020491822	0,000009451303	0,000020048738	0,000011570082	0,000000000000	0,000018702307	0,000006038883	0,000025103725	0,000014753106
G505	PESSINETTO	Piemonte	Torino	0,000023062690	0,000007845130	0,000011434107	0,000011934120	0,000000000000	0,000022351157	0,000006241344	0,000000000000	0,000013618219
G559	PIANEZZA	Piemonte	Torino	0,000253096614	0,000161968925	0,000321520129	0,000235837979	0,000328270411	0,000273796599	0,000208943340	0,000153358731	0,000246542092
G672	PINASCA	Piemonte	Torino	0,000057272612	0,000026086178	0,000045170669	0,000041909631	0,000000000000	0,000070680165	0,000024525439	0,000035554801	0,000046393294
G674	PINEROLO	Piemonte	Torino	0,000579573789	0,000574129926	0,000702520322	0,000549640896	0,000465971355	0,000711099922	0,000588377247	0,000938993384	0,000638379546
G678	PINO TORINESE	Piemonte	Torino	0,000155964132	0,000087233752	0,000148547505	0,000129503604	0,000096353794	0,000173184785	0,000097272212	0,000000000000	0,000129737611
G684	PIOBESI TORINESE	Piemonte	Torino	0,000069818930	0,000038699315	0,000057500582	0,000055712330	0,000024835514	0,000067300310	0,000035094540	0,000000000000	0,000053165612
G691	PIOSSASCO	Piemonte	Torino	0,000309484017	0,000211004147	0,000362063739	0,000235114171	0,000000000000	0,000278042901	0,000229910106	0,000408601889	0,000270382734
G705	PISCINA	Piemonte	Torino	0,000066036356	0,000038199898	0,000060091158	0,000049197152	0,000000000000	0,000060414528	0,000029479389	0,000000000000	0,000048625816
G719	PIVERONE	Piemonte	Torino	0,000037483173	0,000019435382	0,000035251673	0,000022554295	0,000000000000	0,000033268938	0,000009609965	0,000000000000	0,000025125076
G777	POIRINO	Piemonte	Torino	0,000191749044	0,000137638690	0,000191760202	0,000133572657	0,000000000000	0,000192946958	0,000112678196	0,000125751516	0,000154207324
G805	POMARETTO	Piemonte	Torino	0,000027786039	0,000012246171	0,000021610103	0,000014709753	0,000000000000	0,000023226909	0,000009877026	0,000005628808	0,000017778082
G826	PONT-CANAVESE	Piemonte	Torino	0,000075907434	0,000037818387	0,000061356740	0,000050053701	0,000000000000	0,000064871505	0,000038547338	0,000064518272	0,000055420898
G900	PORTE	Piemonte	Torino	0,000025113649	0,000009876227	0,000019243701	0,000013056080	0,000007485178	0,000027567378	0,000008621635	0,000000000000	0,000016761538
G973	PRAGELATO	Piemonte	Torino	0,000055942468	0,000016735233	0,000028927482	0,000037593212	0,000012519806	0,000056461926	0,000006442687	0,000000000000	0,000034681575
G978	PRALI	Piemonte	Torino	0,000029440684	0,000004601125	0,000002075177	0,000010701769	0,000004586866	0,000029304638	0,000002813107	0,000004042002	0,000013891672
G979	PRALORMO	Piemonte	Torino	0,000043417176	0,000018560201	0,000033264256	0,000024448484	0,000000000000	0,000043264588	0,000017869429	0,000000000000	0,000028973308
G982	PRAMOLLO	Piemonte	Torino	0,000015507066	0,000002190953	0,000005424059	0,000003994395	0,000000000000	0,000016221923	0,000002288847	0,000000000000	0,000007527786
G986	PRAROSTINO	Piemonte	Torino	0,000029734610	0,000010690361	0,000032761237	0,000016365855	0,000016374751	0,000035195033	0,000011123454	0,000000000000	0,000022036355
G988	PRASCORSANO	Piemonte	Torino	0,000020885264	0,000006965018	0,000015858992	0,000010358283	0,000000000000	0,000019366976	0,000005969489	0,000000000000	0,000012869840
G997	PRATIGLIONE	Piemonte	Torino	0,000016923358	0,000005358745	0,000012644486	0,000006212296	0,000000000000	0,000015878606	0,000004637289	0,000000000000	0,000009831569
H100	QUAGLIUZZO	Piemonte	Torino	0,000012082665	0,000003225213	0,000002363458	0,000003254149	0,000000000000	0,000008573723	0,000002734812	0,000000000000	0,000005335357
H120	QUASSOLO	Piemonte	Torino	0,000013450049	0,000003220192	0,000004340100	0,000005799466	0,000000000000	0,000010080484	0,000003410544	0,000000000000	0,000006811600
H127	QUINCINETTO	Piemonte	Torino	0,000031834579	0,000014211458	0,000022726035	0,000010250881	0,000000000000	0,000034632281	0,000009858235	0,000000000000	0,000019085734
H207	REANO	Piemonte	Torino	0,000037287193	0,000018057626	0,000040095545	0,000025090956	0,000000000000	0,000033111364	0,000015953645	0,000000000000	0,000027128957
H270	RIBORDONE	Piemonte	Torino	0,000014625001	0,000000628488	0,000000749856	0,000003338668	0,000000000000	0,000013782540	0,000000879874	0,000000000000	0,000005925767
H337	RIVA PRESSO CHIERI	Piemonte	Torino	0,000083759064	0,000044958833	0,000076677837	0,000050713334	0,000000000000	0,000092664405	0,000029839657	0,000191909079	0,000067405216
H333	RIVALBA	Piemonte	Torino	0,000026492733	0,000010626315	0,000017341040	0,000016750523	0,000000000000	0,000025715473	0,000007829891	0,000000000000	0,000017177272
H335	RIVALTA DI TORINO	Piemonte	Torino	0,000333164897	0,000272004740	0,000408699458	0,000316277814	0,000172387172	0,000335316562	0,000243347671	0,000650596716	0,000330535661
H338	RIVARA	Piemonte	Torino	0,000052713344	0,000023543957	0,000043652212	0,000036503956	0,000000000000	0,000055984533	0,000024054161	0,000000000000	0,000038191518
H340	RIVAROLO CANAVESE	Piemonte	Torino	0,000242200578	0,000189592058	0,000248145801	0,000168791054	0,000000000000	0,000246452600	0,000171644112	0,000283400434	0,000206111530
H344	RIVAROSSA	Piemonte	Torino	0,000033087386	0,000018142920	0,000028375579	0,000018082847	0,000000000000	0,000032234250	0,000008440054	0,000000000000	0,000021807519
H355	RIVOLI	Piemonte	Torino	0,000903400623	0,000779621634	0,000915893648	0,000900638581	0,000547312340	0,000990817682	0,000764295419	0,000864291036	0,000876169482
H357	ROBASSOMERO	Piemonte	Torino	0,000050278639	0,000043235480	0,000059560346	0,000039238924	0,000000000000	0,000061706418	0,000030075434	0,000000000000	0,000045505619
H386	ROCCA CANAVESE	Piemonte	Torino	0,000040489880	0,000017410533	0,000033730655	0,000021567822	0,000000000000	0,000039662603	0,000014583541	0,000000000000	0,000026698284
H498	ROLETTO	Piemonte	Torino	0,000043244536	0,000018716579	0,000031776472	0,000030818720	0,000000000000	0,000045067372	0,000016929417	0,000054592212	0,000033056408
H511	ROMANO CANAVESE	Piemonte	Torino	0,000058701104	0,000022343900	0,000052067134	0,000033822607	0,000000000000	0,000054926537	0,000023324637	0,000053103530	0,000041650159
H539	RONCO CANAVESE	Piemonte	Torino	0,000028425134	0,000004252645	0,000002071024	0,000023348050	0,000000000000	0,000031735585	0,000003573023	0,000000000000	0,000016971530
H547	RONDISSONE	Piemonte	Torino	0,000041831766	0,000021917245	0,000036264073	0,000028635837	0,000000000000	0,000038920644	0,000018132902	0,000000000000	0,000029782988
H554	RORA'	Piemonte	Torino	0,000012969587	0,000002570429	0,000004607084	0,000003760653	0,000000000000	0,000014264911	0,000001594599	0,000000000000	0,000006512849
H583	ROSTA	Piemonte	Torino	0,000090163743	0,000064816818	0,000085624955	0,000079633937	0,000000000000	0,000099074145	0,000041362042	0,000213599550	0,000081860507
H555	ROURE	Piemonte	Torino	0,000036773312	0,000009330238	0,000019403753	0,000016788028	0,000000000000	0,000039794784	0,000008227071	0,000000000000	0,000021415321
H627	RUBIANA	Piemonte	Torino	0,000056669246	0,000020817707	0,000045012117	0,000045385018	0,000000000000	0,000059716599	0,000020726410	0,000013570549	0,000041801106
H631	RUEGLIO	Piemonte	Torino	0,000022858238	0,000008696168	0,000018574288	0,000008534792	0,000000000000	0,000021300299	0,000007759282	0,000000000000	0,000013803382
H691	SALASSA	Piemonte	Torino	0,000038890474	0,000021969332	0,000022580336	0,000022422510	0,000000000000	0,000033041264	0,000015605032	0,000000000000	0,000024657811
H684	SALBERTRAND	Piemonte	Torino	0,000026526033	0,000009022827	0,000010481903	0,000015785363	0,000000000000	0,000032245181	0,000003740054	0,000000000000	0,000016258838
H702	SALERANO CANAVESE	Piemonte	Torino	0,000014968748	0,000003284976	0,000003977866	0,000010668968	0,000000000000	0,000011533337	0,000004848131	0,000000000000	0,000008692040
H734	SALZA DI PINEROLO	Piemonte	Torino	0,000010355989	0,000001097612	0,000001247582	0,000001801929	0,000000000000	0,000008869957	0,000000438665	0,000000000000	0,000004049315
H753	SAMONE	Piemonte	Torino	0,000033178341	0,000013076695	0,000042870984	0,000026538027	0,000000000000	0,000027083972	0,000013306998	0,000000000000	0,000025501823
H775	SAN BENIGNO CANAVESE	Piemonte	Torino	0,000105082029	0,000057548496	0,000127286511	0,000093050849	0,000000000000	0,000095541339	0,000058897301	0,000000000000	0,000086661014
H789	SAN CARLO CANAVESE	Piemonte	Torino	0,000075565978	0,000040800593	0,000084106219	0,000070629567	0,000000000000	0,000077667467	0,000035303963	0,000049690253	0,000064469091
H804	SAN COLOMBANO BELMONTE	Piemonte	Torino	0,000013504423	0,000002582200	0,000007143665	0,000004581640	0,000000000000	0,000011581865	0,000002819687	0,000000000000	0,000006969842
H820	SAN DIDERO	Piemonte	Torino	0,000015285955	0,000005701175	0,000011258952	0,000009708077	0,000000000000	0,000012052349	0,000003346061	0,000003669238	0,000009665031
H847	SAN FRANCESCO AL CAMPO	Piemonte	Torino	0,000090436497	0,000051114682	0,000077424221	0,000070928862	0,000000000000	0,000089476540	0,000044411578	0,000000000000	0,000068227792
H862	SAN GERMANO CHISONE	Piemonte	Torino	0,000043222316	0,000017193840	0,000035287982	0,000026163331	0,000017629570	0,000041487885	0,000015879437	0,000000000000	0,000029552361
H873	SAN GILLIO	Piemonte	Torino	0,000057910889	0,000037228569	0,000044087178	0,000048666230	0,000000000000	0,000056323045	0,000019665994	0,000020433605	0,000043557477
H890	SAN GIORGIO CANAVESE	Piemonte	Torino	0,000055155039	0,000026737778	0,000049163274	0,000047907616	0,000016561512	0,000058431665	0,000027023655	0,000000000000	0,000043744126

Codice catastale	Denominazione	Regione	Provincia	AMMINISTRAZIONE	POLIZIA LOCALE	ISTRUZIONE PUBBLICA	RIFIUTI	TPL	TERRITORIO E VIABILITÀ	SOCIALE	ASILI NIDO	COMPLESSIVO
H900	SAN GIORIO DI SUSA	Piemonte	Torino	0,000028476180	0,000011863910	0,000020149697	0,000016527192	0,000000000000	0,000025597375	0,000009775592	0,000007740068	0,000018545160
H936	SAN GIUSTO CANAVESE	Piemonte	Torino	0,000066196240	0,000039168704	0,000065209404	0,000057028053	0,000000000000	0,000064731450	0,000035193092	0,000000000000	0,000052751891
H997	SAN MARTINO CANAVESE	Piemonte	Torino	0,000023901255	0,000007240453	0,000022161249	0,000008609196	0,000000000000	0,000020951812	0,000006033785	0,000006318810	0,000014377201
I024	SAN MAURIZIO CANAVESE	Piemonte	Torino	0,000182203473	0,000137098296	0,000243642796	0,000153706224	0,000061415639	0,000175573904	0,000106097642	0,000292704932	0,000169494479
I030	SAN MAURO TORINESE	Piemonte	Torino	0,000337729166	0,000247341752	0,000375680243	0,000261204180	0,000198880273	0,000292712560	0,000272081753	0,000369588868	0,000299205126
I090	SAN PIETRO VAL LEMINA	Piemonte	Torino	0,000034719086	0,000013497056	0,000028094389	0,000021281820	0,000011400441	0,000033655354	0,000011020807	0,000000000000	0,000023471681
I126	SAN PONSO	Piemonte	Torino	0,000019354841	0,000007469801	0,000001816704	0,000007660847	0,000000000000	0,000007626369	0,000001631957	0,000000000000	0,000007845468
I137	SAN RAFFAELE CIMENA	Piemonte	Torino	0,000061553790	0,000027609690	0,000073108461	0,000036051009	0,000000000000	0,000063560954	0,000024259866	0,000000000000	0,000045133936
I152	SAN SEBASTIANO DA PO	Piemonte	Torino	0,000045538736	0,000020140737	0,000046180257	0,000027034624	0,000000000000	0,000045953883	0,000013103296	0,000000938135	0,000031628464
I154	SAN SECONDO DI PINEROLO	Piemonte	Torino	0,000075115102	0,000039919109	0,000082552100	0,000066334833	0,000000000000	0,000081544556	0,000036355826	0,000056089700	0,000063952605
H855	SANGANO	Piemonte	Torino	0,000071590672	0,000041384478	0,000073456294	0,000059466443	0,000000000000	0,000069230796	0,000038096046	0,000000000000	0,000059228340
I258	SANT'AMBROGIO DI TORINO	Piemonte	Torino	0,000086180149	0,000053591503	0,000100384968	0,000064162484	0,000000000000	0,000082093414	0,000045307297	0,000038315102	0,000069566058
I296	SANT'ANTONINO DI SUSA	Piemonte	Torino	0,000080351824	0,000039371666	0,000078915558	0,000066302834	0,000000000000	0,000074437565	0,000044315801	0,000031390686	0,000063616880
I327	SANTENA	Piemonte	Torino	0,000187446785	0,000116089325	0,000223003294	0,000141876883	0,000059629287	0,000170562702	0,000136930958	0,000204404359	0,000163351807
I466	SAUZE D'OULX	Piemonte	Torino	0,000077442197	0,000035686374	0,000024688378	0,000071610397	0,000000000000	0,000073169471	0,000008633685	0,000000000000	0,000050499049
I465	SAUZE DI CESANA	Piemonte	Torino	0,000026158079	0,000002480161	0,000002176842	0,000011136760	0,000000000000	0,000030276475	0,000001269146	0,000000000000	0,000012824847
I490	SCALENGHE	Piemonte	Torino	0,000067065963	0,000037392950	0,000065288133	0,000046911918	0,000000000000	0,000067383888	0,000031745518	0,000000000000	0,000050160645
I511	SCARMAGNO	Piemonte	Torino	0,000026479762	0,000013760504	0,000026397456	0,000018439299	0,000000000000	0,000030054286	0,000008032026	0,000039370478	0,000021224183
I539	SCIOLZE	Piemonte	Torino	0,000032870970	0,000011526447	0,000029821935	0,000016873988	0,000000000000	0,000032893005	0,000013632005	0,000000000000	0,000022001866
I692	SESTRIERE	Piemonte	Torino	0,000081019098	0,000063616616	0,000027670051	0,000070197818	0,000025200342	0,000120027889	0,000006394188	0,000035036212	0,000061472622
I701	SETTIMO ROTTARO	Piemonte	Torino	0,000017887751	0,000004290543	0,000007202933	0,000006878134	0,000000000000	0,000012802703	0,000004070576	0,000000000000	0,000008894542
I703	SETTIMO TORINESE	Piemonte	Torino	0,000818260207	0,000668728226	0,000946351138	0,000795338700	0,000434535535	0,000815722866	0,000749216180	0,001254276968	0,000815284512
I702	SETTIMO VITTONE	Piemonte	Torino	0,000043633432	0,000019260412	0,000045568353	0,000024023710	0,000000000000	0,000040456645	0,000014064533	0,000055208795	0,000031908033
I886	SPARONE	Piemonte	Torino	0,000031120190	0,000012327523	0,000016639677	0,000019532240	0,000000000000	0,000030229009	0,000010577391	0,000000000000	0,000019826480
I969	STRAMBINELLO	Piemonte	Torino	0,000011087494	0,000001622435	0,000005036699	0,000003163312	0,000002191678	0,000007581309	0,000002482464	0,000000000000	0,000005253512
I970	STRAMBINO	Piemonte	Torino	0,000120585047	0,000052300361	0,000152931097	0,000109324243	0,000036056479	0,000123201496	0,000063136551	0,000196225796	0,000110257854
L013	SUSA	Piemonte	Torino	0,000132014282	0,000105478331	0,000091638392	0,000107676238	0,000080337197	0,000132544855	0,000084564641	0,000070014457	0,000108141293
L066	TAVAGNASCO	Piemonte	Torino	0,000022065237	0,000012848830	0,000014234195	0,000008364454	0,000000000000	0,000019562036	0,000006749431	0,000000000000	0,000012933549
L219	TORINO	Piemonte	Torino	0,015564044813	0,038151967964	0,025432915602	0,015957679810	0,063226620067	0,016837067722	0,028989390305	0,032405875264	0,022890705397
L238	TORRAZZA PIEMONTE	Piemonte	Torino	0,000056313559	0,000031179551	0,000057458007	0,000046571725	0,000000000000	0,000045840124	0,000025583066	0,000113341808	0,000047193086
L247	TORRE CANAVESE	Piemonte	Torino	0,000020064340	0,000005410410	0,000005844456	0,000009109198	0,000000000000	0,000016433280	0,000005926782	0,000000000000	0,000010540420
L277	TORRE PELLICE	Piemonte	Torino	0,000102926857	0,000050033669	0,000060689821	0,000073644265	0,000051324681	0,000087873306	0,000050995921	0,000093242426	0,000075091398
L327	TRANA	Piemonte	Torino	0,000073034651	0,000041110732	0,000059292251	0,000061144271	0,000000000000	0,000077536162	0,000036203201	0,000000000000	0,000056390902
L338	TRAUSELLA	Piemonte	Torino	0,000010258174	0,000001039512	0,000002277005	0,000004520624	0,000000000000	0,000007855271	0,000000987039	0,000000000000	0,000004782709
L345	TRAVERSELLA	Piemonte	Torino	0,000019774744	0,000004177734	0,000004864895	0,000005804920	0,000000000000	0,000020327006	0,000003431781	0,000000000000	0,000009622135
L340	TRAVES	Piemonte	Torino	0,000018151013	0,000004922148	0,000010218680	0,000008228421	0,000006257737	0,000014477410	0,000003459225	0,000000000000	0,000010064658
L445	TROFARELLO	Piemonte	Torino	0,000192580216	0,000113463611	0,000208149317	0,000163932705	0,000000000000	0,000188435041	0,000133022305	0,000217370819	0,000168395411
L515	USSEAUX	Piemonte	Torino	0,000017412064	0,000003160388	0,000003827384	0,000006455884	0,000000000000	0,000020330200	0,000001643189	0,000000000000	0,000008853595
L516	USSEGLIO	Piemonte	Torino	0,000026274433	0,000003810561	0,000002132372	0,000006615370	0,000000000000	0,000032439005	0,000001868368	0,000000000000	0,000012177947
L538	VAIE	Piemonte	Torino	0,000032444801	0,000015985247	0,000026990236	0,000021661769	0,000000000000	0,000026046932	0,000012085611	0,000008878313	0,000022258538
L555	VAL DELLA TORRE	Piemonte	Torino	0,000080756582	0,000034664267	0,000049012776	0,000056720772	0,000000000000	0,000094822470	0,000034173369	0,000000000000	0,000057090146
L578	VALGIOIE	Piemonte	Torino	0,000025221773	0,000010136916	0,000015062899	0,000016439216	0,000000000000	0,000023584725	0,000008367642	0,000000000000	0,000016289142
L629	VALLO TORINESE	Piemonte	Torino	0,000019635779	0,000007170483	0,000021311664	0,000007592994	0,000005939545	0,000018103750	0,000005934875	0,000000000000	0,000012668442
L644	VALPERGA	Piemonte	Torino	0,000066242747	0,000038647797	0,000044946012	0,000041860727	0,000000000000	0,000063756538	0,000032527805	0,000020453146	0,000046533460
B510	VALPRATO SOANA	Piemonte	Torino	0,000020243908	0,000001879002	0,000001029055	0,000005892767	0,000000000000	0,000022446820	0,000000952669	0,000000000000	0,000009012734
L685	VARISELLA	Piemonte	Torino	0,000022952712	0,000006847083	0,000017479090	0,000011386571	0,000000000000	0,000023495742	0,000006693715	0,000000000000	0,000014416974
L698	VAUDA CANAVESE	Piemonte	Torino	0,000032782564	0,000017462397	0,000031426438	0,000020507035	0,000000000000	0,000030399696	0,000012941250	0,000000000000	0,000023087002
L727	VENARIA REALE	Piemonte	Torino	0,000594384362	0,000634134564	0,000605674112	0,000512932687	0,000329895677	0,000602502636	0,000513511526	0,000838357085	0,000569974771
L726	VENAUS	Piemonte	Torino	0,000027011560	0,000010963991	0,000021098279	0,000012382990	0,000000000000	0,000031657453	0,000008712581	0,000000000000	0,000017642803
L779	VEROLENGO	Piemonte	Torino	0,000094588548	0,000050985998	0,000094686001	0,000066713524	0,000000000000	0,000077160253	0,000047351002	0,000024168605	0,000069999959
L787	VERRUA SAVOIA	Piemonte	Torino	0,000036063943	0,000011662393	0,000028570825	0,000020200786	0,000000000000	0,000038323220	0,000011576008	0,000000000000	0,000023777382
L811	VESTIGNE'	Piemonte	Torino	0,000023049082	0,000010620039	0,000027141405	0,000012099024	0,000000000000	0,000019254573	0,000008724860	0,000000000000	0,000015868344
L830	VIALFRE'	Piemonte	Torino	0,000011362080	0,000001532758	0,000003658770	0,000003941815	0,000000000000	0,000008948404	0,000001885171	0,000000000000	0,000005351681
L548	VICO CANAVESE	Piemonte	Torino	0,000029197166	0,000011193656	0,000027724347	0,000017731954	0,000000000000	0,000027607485	0,000008800513	0,000000965507	0,000019824538
L857	VIDRACCO	Piemonte	Torino	0,000015577347	0,000003783667	0,000005384161	0,000006139586	0,000004041964	0,000012434185	0,000004009801	0,000000000000	0,000008028941
L898	VIGONE	Piemonte	Torino	0,000103143267	0,000056171512	0,000077487996	0,000081107501	0,000000000000	0,000104360909	0,000055263569	0,000022642174	0,000078137445
L948	VILLAFRANCA PIEMONTE	Piemonte	Torino	0,000091780072	0,000042415335	0,000089892146	0,000070742144	0,000000000000	0,000099103556	0,000043452834	0,000097225836	0,000074591920
L982	VILLANOVA CANAVESE	Piemonte	Torino	0,000026018755	0,000009307529	0,000020662271	0,000016976735	0,000000000000	0,000028581663	0,000009721983	0,000000000000	0,000018142632
L999	VILLAR DORA	Piemonte	Torino	0,000057236171	0,000031675307	0,000041247900	0,000046188442	0,000000000000	0,000058019131	0,000026183604	0,000003118652	0,000042472826

Codice catastale	Denominazione	Regione	Provincia	AMMINISTRAZIONE	POLIZIA LOCALE	ISTRUZIONE PUBBLICA	RIFIUTI	TPL	TERRITORIO E VIABILITÀ	SOCIALE	ASILI NIDO	COMPLESSIVO
M007	VILLAR FOCCHIARDO	Piemonte	Torino	0,000047261758	0,000018296759	0,000029096387	0,000025120491	0,000000000000	0,000044277915	0,000019076159	0,000013074393	0,000030170795
M013	VILLAR PELLICE	Piemonte	Torino	0,000036237909	0,000014120581	0,000023702051	0,000016994722	0,000000000000	0,000044610937	0,000009620756	0,000000000000	0,000023115142
M014	VILLAR PEROSA	Piemonte	Torino	0,000088412377	0,000044772110	0,000079824358	0,000070122140	0,000000000000	0,000075400548	0,000044060885	0,000000000000	0,000065531053
M002	VILLARBASSE	Piemonte	Torino	0,000084881880	0,000034093278	0,000079630741	0,000054475321	0,000000000000	0,000073598985	0,000030622686	0,000003154271	0,000054122681
M004	VILLAREGGIA	Piemonte	Torino	0,000026197502	0,000012683477	0,000019468098	0,000017557571	0,000000000000	0,000024799848	0,000008764151	0,000000000000	0,000017777909
M027	VILLASTELLONE	Piemonte	Torino	0,000088011739	0,000048067861	0,000096145879	0,000077454431	0,000000000000	0,000085976762	0,000051603114	0,000000000000	0,000072188620
M060	VINOVO	Piemonte	Torino	0,000259614035	0,000199939998	0,000260502865	0,000186197476	0,000096740924	0,000247330148	0,000196790005	0,000173128048	0,000218435623
M069	VIRLE PIEMONTE	Piemonte	Torino	0,000027535653	0,000014872109	0,000018866225	0,000013204312	0,000000000000	0,000024784089	0,000008300418	0,000000000000	0,000016920462
M071	VISCHE	Piemonte	Torino	0,000033374445	0,000014915067	0,000024699020	0,000018325038	0,000000000000	0,000026096289	0,000014088705	0,000003155819	0,000021155819
M080	VISTRORIO	Piemonte	Torino	0,000016898771	0,000006073463	0,000016637448	0,000006846694	0,000000000000	0,000014591448	0,000004512897	0,000000000000	0,000010335695
M094	VIU'	Piemonte	Torino	0,000048929373	0,000017669250	0,000023891879	0,000019174496	0,000000000000	0,000057673957	0,000010336821	0,000000000000	0,000028368296
M122	VOLPIANO	Piemonte	Torino	0,000260885413	0,000195181908	0,000278716298	0,000223498536	0,000000000000	0,000268928934	0,000210803760	0,000437233000	0,000242720537
M133	VOLVERA	Piemonte	Torino	0,000141968978	0,000102771306	0,000163263501	0,000132474725	0,000000000000	0,000149585164	0,000085945467	0,000000000000	0,000123029641
A317	ANTRONA SCHIERANCO	Piemonte	Verbano-Cusio-Ossola	0,000030469211	0,000004866848	0,000006376106	0,000007344758	0,000000000000	0,000036747277	0,000003958976	0,000000000000	0,000014723803
A325	ANZOLA D'OSSOLA	Piemonte	Verbano-Cusio-Ossola	0,000015862302	0,000006658432	0,000017641205	0,000009947682	0,000000000000	0,000013965189	0,000003403232	0,000000000000	0,000010872958
A409	ARIZZANO	Piemonte	Verbano-Cusio-Ossola	0,000039916794	0,000020264257	0,000038530117	0,000031778776	0,000000000000	0,000039243274	0,000017106012	0,000076721179	0,000033353982
A427	AROLA	Piemonte	Verbano-Cusio-Ossola	0,000012410856	0,000002311128	0,000005191055	0,000004046989	0,000000000000	0,000010534189	0,000001487268	0,000000000000	0,000006008943
A467	AURANO	Piemonte	Verbano-Cusio-Ossola	0,000012412798	0,000001107360	0,000001091090	0,000003228496	0,000000000000	0,000010070576	0,000000732617	0,000000000000	0,000005005374
A534	BACENO	Piemonte	Verbano-Cusio-Ossola	0,000040696713	0,000015933340	0,000020209520	0,000016456865	0,000010680130	0,000043749137	0,000007245674	0,000000000000	0,000023412828
A610	BANNIO ANZINO	Piemonte	Verbano-Cusio-Ossola	0,000022459292	0,000003331808	0,000005524844	0,000008104720	0,000000000000	0,000023739017	0,000004443985	0,000000000000	0,000011373888
A725	BAVENO	Piemonte	Verbano-Cusio-Ossola	0,000135878709	0,000102150585	0,000087734374	0,000118424220	0,000041664243	0,000147438781	0,000052901242	0,000187321532	0,000112258875
A733	BEE	Piemonte	Verbano-Cusio-Ossola	0,000021174246	0,000009061298	0,000021546876	0,000019643209	0,000005656458	0,000019637311	0,000006569841	0,000014596542	0,000017038255
A742	BELGIRATE	Piemonte	Verbano-Cusio-Ossola	0,000021804870	0,000008388842	0,000003452370	0,000013790575	0,000000000000	0,000020238206	0,000004865615	0,000000000000	0,000012295614
A834	BEURA-CARDEZZA	Piemonte	Verbano-Cusio-Ossola	0,000036902714	0,000013186596	0,000023813482	0,000019989567	0,000000000000	0,000033618380	0,000013454625	0,000000000000	0,000022983591
A925	BOGNANCO	Piemonte	Verbano-Cusio-Ossola	0,000022203631	0,000003826901	0,000003427170	0,000007630486	0,000000000000	0,000023668934	0,000002155353	0,000000000000	0,000010631418
M370	BORGOMEZZAVALLE	Piemonte	Verbano-Cusio-Ossola	0,000022151352	0,000003973747	0,000006324794	0,000005906800	0,000000000000	0,000015829449	0,000002613695	0,000000000000	0,000009580943
B207	BROVELLO-CARPUGNINO	Piemonte	Verbano-Cusio-Ossola	0,000022166809	0,000010382460	0,000004276413	0,000012115084	0,000000000000	0,000022517243	0,000004486104	0,000000000000	0,000012483675
B380	CALASCA-CASTIGLIONE	Piemonte	Verbano-Cusio-Ossola	0,000025231073	0,000007289426	0,000007850274	0,000010025910	0,000008977553	0,000029126957	0,000005874020	0,000000000000	0,000014340496
B463	CAMBIASCA	Piemonte	Verbano-Cusio-Ossola	0,000034040147	0,000012332401	0,000038044830	0,000023557378	0,000010373954	0,000031763321	0,000012832918	0,000000000000	0,000025115440
B610	CANNERO RIVIERA	Piemonte	Verbano-Cusio-Ossola	0,000042577774	0,000040583577	0,000027603752	0,000028071103	0,000011743829	0,000059030410	0,000010840529	0,000000000000	0,000032254845
B615	CANNOBIO	Piemonte	Verbano-Cusio-Ossola	0,000135522979	0,000110011518	0,000071922518	0,000158870729	0,000054881733	0,000151381266	0,000057597023	0,000011321087	0,000115292359
B694	CAPREZZO	Piemonte	Verbano-Cusio-Ossola	0,000011140395	0,000001243456	0,000001577271	0,000003916572	0,000000000000	0,000006989665	0,000001359015	0,000000000000	0,000004863031
B876	CASALE CORTE CERRO	Piemonte	Verbano-Cusio-Ossola	0,000087967314	0,000040714589	0,000088076256	0,000060208367	0,000000000000	0,000068244035	0,000032244821	0,000073587648	0,000060090347
C367	CAVAGLIO-SPOCCIA	Piemonte	Verbano-Cusio-Ossola	0,000014208392	0,000001852494	0,000002468604	0,000004790328	0,000000000000	0,000014522951	0,000001761418	0,000000000000	0,000006743441
C478	CEPPO MORELLI	Piemonte	Verbano-Cusio-Ossola	0,000018783855	0,000002316818	0,000003242769	0,000006377325	0,000000000000	0,000010376870	0,000003254153	0,000000000000	0,000009066296
C557	CESARA	Piemonte	Verbano-Cusio-Ossola	0,000019451936	0,000005595001	0,000012207579	0,000008379530	0,000000000000	0,000016729928	0,000005785363	0,000000000000	0,000011117295
D099	COSSOGNO	Piemonte	Verbano-Cusio-Ossola	0,000023871047	0,000004649243	0,000006209634	0,000009279898	0,000000000000	0,000022149919	0,000003307557	0,000000000000	0,000011762248
D134	CRAVEGGIA	Piemonte	Verbano-Cusio-Ossola	0,000033923759	0,000012360960	0,000015101026	0,000014449157	0,000000000000	0,000028754256	0,000005607822	0,000000000000	0,000018026326
D168	CREVOLADOSSOLA	Piemonte	Verbano-Cusio-Ossola	0,000093202236	0,000038555937	0,000096716045	0,000079789541	0,000000000000	0,000092608445	0,000046385503	0,000000000000	0,000073410534
D177	CRODO	Piemonte	Verbano-Cusio-Ossola	0,000048533560	0,000021732575	0,000032353289	0,000023086978	0,000020789228	0,000046596676	0,000016634825	0,000000000000	0,000030869102
D225	CURSOLO-ORASSO	Piemonte	Verbano-Cusio-Ossola	0,000012007306	0,000001029048	0,000001119368	0,000002831310	0,000001352037	0,000009892276	0,000001184444	0,000000000000	0,000004674030
D332	DOMODOSSOLA	Piemonte	Verbano-Cusio-Ossola	0,000365682353	0,000258231339	0,000271909457	0,000310620420	0,000000000000	0,000339922040	0,000287671742	0,000605524704	0,000318212697
D374	DRUOGNO	Piemonte	Verbano-Cusio-Ossola	0,000037282255	0,000017635830	0,000027432473	0,000013572883	0,000011697509	0,000035493036	0,000008649577	0,000000000000	0,000022184222
D481	FALMENTA	Piemonte	Verbano-Cusio-Ossola	0,000012628500	0,000001088062	0,000000809776	0,000004386050	0,000001669838	0,000008612475	0,000001535710	0,000000000000	0,000005261556
D706	FORMAZZA	Piemonte	Verbano-Cusio-Ossola	0,000036234537	0,000009626576	0,000009039148	0,000012382493	0,000000000000	0,000049147953	0,000003111336	0,000000000000	0,000019426085
D984	GERMAGNO	Piemonte	Verbano-Cusio-Ossola	0,000010364716	0,000002538715	0,000006018146	0,000002529937	0,000000000000	0,000008223979	0,000001546150	0,000000195331	0,000005043785
E003	GHIFFA	Piemonte	Verbano-Cusio-Ossola	0,000053622387	0,000037998505	0,000027687056	0,000044207914	0,000014474447	0,000051409856	0,000018800394	0,000000000000	0,000040278355
E028	GIGNESE	Piemonte	Verbano-Cusio-Ossola	0,000033636958	0,000017878936	0,000016413241	0,000035907319	0,000000000000	0,000034594037	0,000008389886	0,000000000000	0,000025086345
E153	GRAVELLONA TOCE	Piemonte	Verbano-Cusio-Ossola	0,000148077123	0,000119802922	0,000111304509	0,000159957803	0,000058518911	0,000136884452	0,000095008869	0,000185174416	0,000134053880
E269	GURRO	Piemonte	Verbano-Cusio-Ossola	0,000014252387	0,000002483547	0,000004436357	0,000006088414	0,000000000000	0,000009763136	0,000002137552	0,000000000000	0,000006787992
E304	INTRAGNA	Piemonte	Verbano-Cusio-Ossola	0,000010216711	0,000000782252	0,000001820362	0,000003512009	0,000000000000	0,000006583863	0,000000518079	0,000000000000	0,000004205051
E685	LOREGLIA	Piemonte	Verbano-Cusio-Ossola	0,000013423048	0,000002189297	0,000001869836	0,000004197193	0,000000000000	0,000010513693	0,000002654071	0,000000000000	0,000005956574
E790	MACUGNAGA	Piemonte	Verbano-Cusio-Ossola	0,000042604105	0,000028847940	0,000017557873	0,000019087823	0,000000000000	0,000066807889	0,000006167317	0,000000000000	0,000027672036
E795	MADONNA DEL SASSO	Piemonte	Verbano-Cusio-Ossola	0,000017045213	0,000003850450	0,000006366589	0,000009327305	0,000000000000	0,000015267303	0,000003237286	0,000000000000	0,000009417720
E853	MALESCO	Piemonte	Verbano-Cusio-Ossola	0,000048216572	0,000018587123	0,000025349085	0,000026812859	0,000000000000	0,000048445883	0,000011510466	0,000000000000	0,000026901716
F010	MASERA	Piemonte	Verbano-Cusio-Ossola	0,000037021704	0,000013730390	0,000027364452	0,000020216873	0,000000000000	0,000035959322	0,000014112786	0,000000000000	0,000023985593
F048	MASSIOLA	Piemonte	Verbano-Cusio-Ossola	0,000009745397	0,000001157115	0,000001472637	0,000002628031	0,000001571040	0,000007474681	0,000001118523	0,000000000000	0,000004119190
F146	MERGOZZO	Piemonte	Verbano-Cusio-Ossola	0,000052749478	0,000031063699	0,000058159981	0,000036728353	0,000000000000	0,000055219454	0,000023469740	0,000000000000	0,000040528949
F192	MIAZZINA	Piemonte	Verbano-Cusio-Ossola	0,000017200557	0,000003578105	0,000004043628	0,000008881149	0,000003921793	0,000014299542	0,000003476686	0,000000000000	0,000009021574

Codice catastale	Denominazione	Regione	Provincia	AMMINISTRAZIONE	POLIZIA LOCALE	ISTRUZIONE PUBBLICA	RIFIUTI	TPL	TERRITORIO E VIABILITÀ	SOCIALE	ASILI NIDO	COMPLESSIVO
F483	MONTECRESTESE	Piemonte	Verbano-Cusio-Ossola	0,000042474226	0,000011111030	0,000019212078	0,000013789048	0,000000000000	0,000047740197	0,000010341362	0,000000000000	0,000023283958
F639	MONTESCHENO	Piemonte	Verbano-Cusio-Ossola	0,000018068443	0,000003395880	0,000008035150	0,000005752059	0,000000000000	0,000013936858	0,000003433492	0,000000000000	0,000008763769
F932	NONIO	Piemonte	Verbano-Cusio-Ossola	0,000022430743	0,000006581803	0,000017531766	0,000010606865	0,000000000000	0,000020725338	0,000005499268	0,000000000000	0,000013560139
G007	OGGEBBIO	Piemonte	Verbano-Cusio-Ossola	0,000030941512	0,000012036665	0,000014280974	0,000026794357	0,000000000000	0,000027165636	0,000006936251	0,000000000000	0,000020356362
G062	OMEGNA	Piemonte	Verbano-Cusio-Ossola	0,000294515159	0,000223950041	0,000278190869	0,000242028024	0,000141326935	0,000290578734	0,000241644650	0,000402751729	0,000266151623
G117	ORNAVASSO	Piemonte	Verbano-Cusio-Ossola	0,000072281985	0,000035213359	0,000054275588	0,000053190991	0,000000000000	0,000062657277	0,000035800744	0,000072100011	0,000053974250
G280	PALLANZENO	Piemonte	Verbano-Cusio-Ossola	0,000025783875	0,000012194137	0,000022665944	0,000013697365	0,000000000000	0,000021355338	0,000012814856	0,000000000000	0,000017385114
G600	PIEDIMULERA	Piemonte	Verbano-Cusio-Ossola	0,000035499570	0,000016516444	0,000030670899	0,000024713818	0,000000000000	0,000032574762	0,000017094836	0,000000000000	0,000025393735
G658	PIEVE VERGONTE	Piemonte	Verbano-Cusio-Ossola	0,000055699549	0,000022572800	0,000033480460	0,000034152948	0,000000000000	0,000054225849	0,000024829241	0,000000000000	0,000038626138
H030	PREMENO	Piemonte	Verbano-Cusio-Ossola	0,000028469558	0,000011234742	0,000014945038	0,000026891143	0,000000000000	0,000024857057	0,000006293108	0,000000000000	0,000019512354
H033	PREMIA	Piemonte	Verbano-Cusio-Ossola	0,000032707015	0,000010460245	0,000014616432	0,000010052580	0,000000000000	0,000041691028	0,000004921304	0,000000000000	0,000018147251
H037	PREMOSELLO-CHIOVENDA	Piemonte	Verbano-Cusio-Ossola	0,000048614213	0,000020623088	0,000030217166	0,000029480482	0,000000000000	0,000043777833	0,000019239109	0,000000000000	0,000031278069
H106	QUARNA SOPRA	Piemonte	Verbano-Cusio-Ossola	0,000013741232	0,000002804255	0,000006641769	0,000004205372	0,000000000000	0,000011758519	0,000001908451	0,000000000000	0,000006769576
H107	QUARNA SOTTO	Piemonte	Verbano-Cusio-Ossola	0,000017275506	0,000003693207	0,000008205883	0,000005815167	0,000005394779	0,000015758334	0,000003371529	0,000000000000	0,000009065259
H203	RE	Piemonte	Verbano-Cusio-Ossola	0,000025790705	0,000012479355	0,000017299360	0,000011871787	0,000000000000	0,000033603724	0,000006901773	0,000000000000	0,000016881581
H777	SAN BERNARDINO VERBANO	Piemonte	Verbano-Cusio-Ossola	0,000032689073	0,000013155592	0,000024543261	0,000019106720	0,000009428682	0,000034023431	0,000009756176	0,000000000000	0,000021835344
I249	SANTA MARIA MAGGIORE	Piemonte	Verbano-Cusio-Ossola	0,000053139859	0,000022651690	0,000032631676	0,000048642730	0,000000000000	0,000056331765	0,000013226653	0,000000000000	0,000038339297
I976	STRESA	Piemonte	Verbano-Cusio-Ossola	0,000191122266	0,000188260394	0,000083517827	0,000172066653	0,000074046536	0,000182105657	0,000059558423	0,000050956768	0,000143206046
L187	TOCENO	Piemonte	Verbano-Cusio-Ossola	0,000024883925	0,000010277958	0,000012594799	0,000015125896	0,000000000000	0,000022466445	0,000004440528	0,000000000000	0,000014876354
L333	TRAREGO VIGGIONA	Piemonte	Verbano-Cusio-Ossola	0,000020988046	0,000004198445	0,000002976926	0,000017409585	0,000000000000	0,000020953543	0,000003258678	0,000000000000	0,000012588751
L336	TRASQUERA	Piemonte	Verbano-Cusio-Ossola	0,000016906711	0,000002679229	0,000001957427	0,000004550819	0,000000000000	0,000019617586	0,000001685276	0,000000000000	0,000007899502
L450	TRONTANO	Piemonte	Verbano-Cusio-Ossola	0,000044660739	0,000015926775	0,000035989120	0,000020359636	0,000000000000	0,000047103369	0,000015301307	0,000000000000	0,000028546520
L651	VALSTRONA	Piemonte	Verbano-Cusio-Ossola	0,000034845563	0,000013483405	0,000027184169	0,000011478470	0,000010206839	0,000034385172	0,000008268949	0,000000000000	0,000020598024
L666	VANZONE CON SAN CARLO	Piemonte	Verbano-Cusio-Ossola	0,000017931906	0,000005589504	0,000017952205	0,000007049934	0,000000000000	0,000016783030	0,000004258090	0,000000000000	0,000011040261
L691	VARZO	Piemonte	Verbano-Cusio-Ossola	0,000064159641	0,000022619756	0,000041110815	0,000034700552	0,000000000000	0,000068179536	0,000018365101	0,000000000000	0,000040514984
L746	VERBANIA	Piemonte	Verbano-Cusio-Ossola	0,000638420717	0,000569535269	0,000558295178	0,000684786239	0,000913162072	0,000633134241	0,000521386847	0,000968737970	0,000639177112
L889	VIGNONE	Piemonte	Verbano-Cusio-Ossola	0,000025791163	0,000011511245	0,000019606098	0,000014282456	0,000006943219	0,000024693347	0,000006619161	0,000030522606	0,000017907457
L906	VILLADOSSOLA	Piemonte	Verbano-Cusio-Ossola	0,000127142176	0,000071589363	0,000104097036	0,000103860693	0,000000000000	0,000116254063	0,000078514128	0,000000000000	0,000097229864
M042	VILLETTE	Piemonte	Verbano-Cusio-Ossola	0,000012984339	0,000003785487	0,000007276629	0,000004484760	0,000000000000	0,000011562919	0,000001858270	0,000000000000	0,000006806631
M111	VOGOGNA	Piemonte	Verbano-Cusio-Ossola	0,000042341481	0,000018849671	0,000039240244	0,000026484676	0,000000000000	0,000035681874	0,000017690430	0,000000000000	0,000029027585
A119	ALAGNA VALSESIA	Piemonte	Vercelli	0,000035207399	0,000016600107	0,000010994883	0,000017082536	0,000000000000	0,000044691117	0,000004114869	0,000000000000	0,000020654821
A130	ALBANO VERCELLESE	Piemonte	Vercelli	0,000014190171	0,000002610576	0,000003452422	0,000004986016	0,000000000000	0,000011413114	0,000003636604	0,000000000000	0,000006801556
A198	ALICE CASTELLO	Piemonte	Vercelli	0,000056316278	0,000029572279	0,000046072524	0,000029469740	0,000000000000	0,000057761710	0,000024944957	0,000000000000	0,000038259498
A358	ARBORIO	Piemonte	Vercelli	0,000027214154	0,000012345950	0,000023000195	0,000014219805	0,000000000000	0,000024657119	0,000011210861	0,000000000000	0,000017886055
A466	ASIGLIANO VERCELLESE	Piemonte	Vercelli	0,000033726509	0,000015806242	0,000025121360	0,000021380733	0,000000000000	0,000031229109	0,000013672659	0,000000000000	0,000022753532
A600	BALMUCCIA	Piemonte	Vercelli	0,000009785904	0,000001977208	0,000005091761	0,000002640030	0,000000000000	0,000007745683	0,000000938759	0,000000000000	0,000004635147
A601	BALOCCO	Piemonte	Vercelli	0,000014752726	0,000004684812	0,000002562431	0,000004098083	0,000001968411	0,000015480667	0,000001990009	0,000000844193	0,000007145888
A847	BIANZE'	Piemonte	Vercelli	0,000049835452	0,000028948196	0,000032146922	0,000034675171	0,000000000000	0,000042441470	0,000022147657	0,000000000000	0,000033883584
A914	BOCCIOLETO	Piemonte	Vercelli	0,000016515685	0,000003721648	0,000008162787	0,000003967075	0,000000000000	0,000016178669	0,000002198767	0,000000000000	0,000008177672
B009	BORGO D'ALE	Piemonte	Vercelli	0,000059134372	0,000029183005	0,000035518568	0,000032471274	0,000000000000	0,000056112535	0,000025860366	0,000000000000	0,000038045714
B046	BORGO VERCELLI	Piemonte	Vercelli	0,000048454451	0,000024639949	0,000037709899	0,000035574492	0,000000000000	0,000045272620	0,000022257483	0,000000000000	0,000034668546
B041	BORGOSESIA	Piemonte	Vercelli	0,000266788763	0,000186866761	0,000233761708	0,000210511495	0,000149755079	0,000273626830	0,000186917474	0,000353591163	0,000232554802
B136	BREIA	Piemonte	Vercelli	0,000011593314	0,000001310614	0,000001670535	0,000005788449	0,000001854919	0,000009861497	0,000001407657	0,000000000000	0,000005695108
B280	BURONZO	Piemonte	Vercelli	0,000026218058	0,000011612512	0,000032355593	0,000014269254	0,000000000000	0,000039474274	0,000008962641	0,000040214277	0,000022217641
B505	CAMPERTOGNO	Piemonte	Vercelli	0,000018073491	0,000003093227	0,000005836605	0,000005263824	0,000000000000	0,000017017006	0,000001642600	0,000000000000	0,000008499734
B752	CARCOFORO	Piemonte	Vercelli	0,000011349102	0,000001079419	0,000002066744	0,000002658162	0,000000000000	0,000009491748	0,000000793039	0,000000000000	0,000004705936
B767	CARESANA	Piemonte	Vercelli	0,000028095261	0,000015374110	0,000017236422	0,000015347006	0,000000000000	0,000022631656	0,000010819470	0,000000000000	0,000017457019
B768	CARESANABLOT	Piemonte	Vercelli	0,000041286493	0,000019493439	0,000013010535	0,000026454582	0,000000000000	0,000035457579	0,000009914044	0,000000000000	0,000024244241
B782	CARISIO	Piemonte	Vercelli	0,000043279605	0,000020591284	0,000017631202	0,000020214717	0,000000000000	0,000027299587	0,000007294760	0,000000000000	0,000022299303
B928	CASANOVA ELVO	Piemonte	Vercelli	0,000011919285	0,000001966050	0,000001916698	0,000004448322	0,000000000000	0,000010921787	0,000001902222	0,000000000000	0,000005659723
C450	CELLIO	Piemonte	Vercelli	0,000025134513	0,000007436281	0,000013387929	0,000010766761	0,000000000000	0,000024028583	0,000005586680	0,000000000000	0,000014112950
C548	CERVATTO	Piemonte	Vercelli	0,000008838848	0,000000456796	0,000001036364	0,000001685897	0,000000000000	0,000005744614	0,000000274684	0,000000000000	0,000003193468
C680	CIGLIANO	Piemonte	Vercelli	0,000096126744	0,000050276783	0,000068817196	0,000068025317	0,000000000000	0,000090230872	0,000047554768	0,000000000000	0,000067975144
C757	CIVIASCO	Piemonte	Vercelli	0,000012907006	0,000002325422	0,000004953407	0,000004129266	0,000000000000	0,000011924967	0,000002229757	0,000000000000	0,000006390949
C884	COLLOBIANO	Piemonte	Vercelli	0,000009147121	0,000001349591	0,000001037584	0,000002427163	0,000000000000	0,000006902934	0,000000776874	0,000000000000	0,000003731008
D113	COSTANZANA	Piemonte	Vercelli	0,000023408287	0,000009260794	0,000004417006	0,000012164747	0,000000000000	0,000019264064	0,000007864842	0,000042816062	0,000014429029
D132	CRAVAGLIANA	Piemonte	Vercelli	0,000018130654	0,000003289071	0,000007567386	0,000004204675	0,000000000000	0,000017287992	0,000002291009	0,000000000000	0,000008616807
D154	CRESCENTINO	Piemonte	Vercelli	0,000148864250	0,000090302111	0,000136788487	0,000132782156	0,000000000000	0,000129914373	0,000091960657	0,000000000000	0,000118245768
D187	CROVA	Piemonte	Vercelli	0,000015422179	0,000003336689	0,000005214122	0,000006690883	0,000000000000	0,000012705652	0,000004248273	0,000000000000	0,000008030685

Codice catastale	Denominazione	Regione	Provincia	AMMINISTRAZIONE	POLIZIA LOCALE	ISTRUZIONE PUBBLICA	RIFIUTI	TPL	TERRITORIO E VIABILITÀ	SOCIALE	ASILI NIDO	COMPLESSIVO
D281	DESANA	Piemonte	Vercelli	0,000026589067	0,000010597594	0,000018647631	0,000016841479	0,000000000000	0,000022963807	0,000010110983	0,000000000000	0,000017332491
D641	FOBELLO	Piemonte	Vercelli	0,000014899180	0,000002264750	0,000001935460	0,000006493676	0,000000000000	0,000022198124	0,000001641993	0,000000000000	0,000008296662
D676	FONTANETTO PO	Piemonte	Vercelli	0,000031672553	0,000013123807	0,000015685570	0,000015900944	0,000000000000	0,000027320110	0,000009793311	0,000000000000	0,000018449755
D712	FORMIGLIANA	Piemonte	Vercelli	0,000018524279	0,000007641293	0,000013462513	0,000007854262	0,000000000000	0,000015611279	0,000005163333	0,000000000000	0,000010870012
D938	GATTINARA	Piemonte	Vercelli	0,000151622506	0,000102561449	0,000105513536	0,000155238552	0,000083139932	0,000145779457	0,000099430942	0,000152563180	0,000134941530
E007	GHISLARENGO	Piemonte	Vercelli	0,000022971707	0,000006661660	0,000014236813	0,000014568080	0,000000000000	0,000019863411	0,000006232970	0,000000000000	0,000014212560
E163	GREGGIO	Piemonte	Vercelli	0,000014553762	0,000004252742	0,000003965683	0,000006140565	0,000000000000	0,000013225261	0,000003904043	0,000000000000	0,000007660077
E237	GUARDABOSONE	Piemonte	Vercelli	0,000014266577	0,000002548650	0,000002463860	0,000004505235	0,000000000000	0,000010703488	0,000003016843	0,000003019480	0,000006505716
E433	LAMPORO	Piemonte	Vercelli	0,000016786882	0,000004677257	0,000004419479	0,000008045119	0,000000000000	0,000014690757	0,000003705752	0,000000000000	0,000008827737
E528	LENTA	Piemonte	Vercelli	0,000025972402	0,000010325591	0,000013551694	0,000017144363	0,000000000000	0,000022334152	0,000007576116	0,000000000000	0,000016148654
E583	LIGNANA	Piemonte	Vercelli	0,000017906319	0,000004163641	0,000004002443	0,000008774015	0,000000000000	0,000017104835	0,000004965824	0,000000000000	0,000009647859
E626	LIVORNO FERRARIS	Piemonte	Vercelli	0,000091564170	0,000044551256	0,000082268846	0,000074874908	0,000000000000	0,000087613545	0,000048692424	0,000000000000	0,000069973851
E711	LOZZOLO	Piemonte	Vercelli	0,000022208101	0,000010672709	0,000020955221	0,000016899099	0,000000000000	0,000018723533	0,000006963565	0,000000000000	0,000015765085
F297	MOLLIA	Piemonte	Vercelli	0,000012238487	0,000001234566	0,000000948413	0,000003514158	0,000000000000	0,000008202103	0,000001059447	0,000000000000	0,000004822356
F342	MONCRIVELLO	Piemonte	Vercelli	0,000037155243	0,000012808488	0,000021405464	0,000025963845	0,000000000000	0,000033797801	0,000013187377	0,000000000000	0,000024172216
F774	MOTTA DE' CONTI	Piemonte	Vercelli	0,000022384699	0,000010904089	0,000016094727	0,000012924248	0,000000000000	0,000015939336	0,000007567961	0,000000000000	0,000013874736
G016	OLCENENGO	Piemonte	Vercelli	0,000021375598	0,000007877660	0,000018925740	0,000011639385	0,000000000000	0,000018565770	0,000007060486	0,000000000000	0,000013804572
G018	OLDENICO	Piemonte	Vercelli	0,000011412927	0,000001830460	0,000002975442	0,000004213255	0,000000000000	0,000007703190	0,000002565079	0,000000000000	0,000005283838
G266	PALAZZOLO VERCELLESE	Piemonte	Vercelli	0,000029737773	0,000014918644	0,000014209777	0,000017498368	0,000000000000	0,000025873526	0,000011695831	0,000000000000	0,000018454693
G471	PERTENGO	Piemonte	Vercelli	0,000013023403	0,000002815557	0,000002444167	0,000005183323	0,000000000000	0,000009625107	0,000002393938	0,000000000000	0,000006087208
G528	PEZZANA	Piemonte	Vercelli	0,000030892515	0,000018258914	0,000020775915	0,000017371406	0,000000000000	0,000025349423	0,000008803663	0,000000000000	0,000019292669
G666	PILA	Piemonte	Vercelli	0,000012085420	0,000001908882	0,000001841826	0,000005469869	0,000000000000	0,000008630223	0,000001160638	0,000000000000	0,000005520681
G685	PIODE	Piemonte	Vercelli	0,000014627681	0,000002433112	0,000003068118	0,000005800650	0,000000000000	0,000011291563	0,000001831076	0,000000000000	0,000006771051
G940	POSTUA	Piemonte	Vercelli	0,000019868799	0,000004549488	0,000008244349	0,000007499354	0,000000000000	0,000017859740	0,000003724604	0,000007834264	0,000010561876
G985	PRAROLO	Piemonte	Vercelli	0,000021294343	0,000009163375	0,000006941144	0,000010496911	0,000000000000	0,000021251247	0,000006106688	0,000000000000	0,000012224827
H108	QUARONA	Piemonte	Vercelli	0,000083954833	0,000046914385	0,000098213136	0,000061269358	0,000000000000	0,000079470221	0,000043586433	0,000275592540	0,000076563386
H132	QUINTO VERCELLESE	Piemonte	Vercelli	0,000014083623	0,000003121991	0,000002913028	0,000006119370	0,000000000000	0,000011291289	0,000003106722	0,000000000000	0,000006945035
H188	RASSA	Piemonte	Vercelli	0,000013824359	0,000000781694	0,000000857167	0,000002697977	0,000000000000	0,000014468974	0,000000454910	0,000000000000	0,000005663551
H291	RIMA SAN GIUSEPPE	Piemonte	Vercelli	0,000013334407	0,000001310579	0,000000894431	0,000002384014	0,000000000000	0,000012607129	0,000000616788	0,000000000000	0,000005296550
H292	RIMASCO	Piemonte	Vercelli	0,000013253318	0,000001578891	0,000001774277	0,000003497089	0,000000000000	0,000011458654	0,000000836861	0,000000000000	0,000005569546
H293	RIMELLA	Piemonte	Vercelli	0,000013638379	0,000001534917	0,000001212290	0,000002702115	0,000000000000	0,000019031046	0,000001194723	0,000000000000	0,000006450857
H329	RIVA VALDOBBIA	Piemonte	Vercelli	0,000023133362	0,000005487431	0,000003655720	0,000008003147	0,000002508959	0,000033439709	0,000001680122	0,000000000000	0,000012402386
H346	RIVE	Piemonte	Vercelli	0,000015464882	0,000003140353	0,000002795812	0,000006597345	0,000000000000	0,000012926298	0,000004515219	0,000000000000	0,000007746284
H365	ROASIO	Piemonte	Vercelli	0,000055200449	0,000028423993	0,000048405497	0,000029411323	0,000000000000	0,000059596319	0,000024548797	0,000083487508	0,000041796957
H549	RONSECCO	Piemonte	Vercelli	0,000020421660	0,000007298057	0,000010012385	0,000011099542	0,000004363811	0,000017509490	0,000005576233	0,000000000000	0,000012028747
H577	ROSSA	Piemonte	Vercelli	0,000011923231	0,000001538247	0,000002361341	0,000003557496	0,000000000000	0,000010299013	0,000000976540	0,000000000000	0,000005253762
H364	ROVASENDA	Piemonte	Vercelli	0,000027441938	0,000011047258	0,000017392314	0,000017873620	0,000000000000	0,000026494450	0,000008466582	0,000000000000	0,000017880464
H648	SABBIA	Piemonte	Vercelli	0,000009964892	0,000000668025	0,000000842039	0,000001944881	0,000000799245	0,000014128382	0,000000646591	0,000000000000	0,000004691756
H690	SALASCO	Piemonte	Vercelli	0,000011219185	0,000001647194	0,000004053874	0,000004116724	0,000000000000	0,000009529429	0,000001804367	0,000000000000	0,000005495493
H707	SALI VERCELLESE	Piemonte	Vercelli	0,000009364864	0,000001010959	0,000001348911	0,000002296179	0,000000000000	0,000006106577	0,000001497123	0,000000000000	0,000003751126
H725	SALUGGIA	Piemonte	Vercelli	0,000082184354	0,000045385895	0,000085770865	0,000048126772	0,000000000000	0,000080493043	0,000033427059	0,000288643227	0,000070400001
H861	SAN GERMANO VERCELLESE	Piemonte	Vercelli	0,000040039283	0,000023687265	0,000026262565	0,000021707546	0,000000000000	0,000038564288	0,000016677202	0,000060366226	0,000028643764
B952	SAN GIACOMO VERCELLESE	Piemonte	Vercelli	0,000013424378	0,000003077857	0,000004347428	0,000005157250	0,000002866268	0,000011459868	0,000002605985	0,000000000000	0,000006799260
I337	SANTHIA'	Piemonte	Vercelli	0,000170011475	0,000119224228	0,000129877405	0,000141477064	0,000000000000	0,000152467245	0,000109815102	0,000172653594	0,000138242229
I544	SCOPA	Piemonte	Vercelli	0,000019126074	0,000003550983	0,000003818103	0,000007579028	0,000000000000	0,000014989920	0,000003073920	0,000000000000	0,000008976595
I545	SCOPELLO	Piemonte	Vercelli	0,000029623184	0,000012046292	0,000011934687	0,000016815606	0,000000000000	0,000023705548	0,000003405626	0,000000000000	0,000016314941
I663	SERRAVALLE SESIA	Piemonte	Vercelli	0,000101008006	0,000059223373	0,000099535087	0,000068193795	0,000000000000	0,000094919493	0,000049718387	0,000224420679	0,000083665996
I984	STROPPIANA	Piemonte	Vercelli	0,000029868529	0,000017094279	0,000017336277	0,000026561895	0,000000000000	0,000025804130	0,000009934089	0,000000000000	0,000021070475
L420	TRICERRO	Piemonte	Vercelli	0,000021040750	0,000006294497	0,000009980563	0,000009316940	0,000000000000	0,000016098665	0,000006931765	0,000000000000	0,000011496191
L429	TRINO	Piemonte	Vercelli	0,000146366684	0,000076806901	0,000117529478	0,000115760230	0,000000000000	0,000121598262	0,000098629730	0,000150905368	0,000115807404
L451	TRONZANO VERCELLESE	Piemonte	Vercelli	0,000073655425	0,000044208960	0,000056261106	0,000048162769	0,000000000000	0,000068481713	0,000036012245	0,000000000000	0,000051809327
L566	VALDUGGIA	Piemonte	Vercelli	0,000049884779	0,000024369221	0,000035697252	0,000024347893	0,000000000000	0,000053655232	0,000019085309	0,000000000000	0,000032562762
L669	VARALLO	Piemonte	Vercelli	0,000167670635	0,000114264926	0,000163087732	0,000126381952	0,000089337082	0,000194698418	0,000082444159	0,000404839125	0,000152044583
L750	VERCELLI	Piemonte	Vercelli	0,000883672482	0,000734042151	0,000826454409	0,000872289674	0,001351401965	0,000793232461	0,000801534343	0,000731578587	0,000847057994
M003	VILLARBOIT	Piemonte	Vercelli	0,000023336878	0,000008266165	0,000003555801	0,000007358051	0,000000000000	0,000018676226	0,000004250542	0,000000000000	0,000010726623
M028	VILLATA	Piemonte	Vercelli	0,000036112630	0,000015698394	0,000040525067	0,000022693478	0,000000000000	0,000028594563	0,000015075193	0,000064296411	0,000028027264
M106	VOCCA	Piemonte	Vercelli	0,000011991558	0,000001163854	0,000003332704	0,000003219159	0,000000000000	0,000009357700	0,000000997984	0,000000000000	0,000005161008
A048	ACQUAVIVA DELLE FONTI	Puglia	Bari	0,000375870299	0,000251960916	0,000199077055	0,000351658399	0,000000000000	0,000367180787	0,000334047204	0,000225711716	0,000313285257
A055	ADELFIA	Puglia	Bari	0,000264740190	0,000173651721	0,000207889717	0,000233437317	0,000055337346	0,000231711712	0,000282471577	0,000447514616	0,000241955636

Codice catastale	Denominazione	Regione	Provincia	AMMINISTRAZIONE	POLIZIA LOCALE	ISTRUZIONE PUBBLICA	RIFIUTI	TPL	TERRITORIO E VIABILITÀ	SOCIALE	ASILI NIDO	COMPLESSIVO
A149	ALBEROBELLO	Puglia	Bari	0,000230472268	0,000152277109	0,000126607986	0,000215417531	0,000000000000	0,000240665906	0,000157608861	0,000154927068	0,000188744019
A225	ALTAMURA	Puglia	Bari	0,001130403128	0,000949346538	0,000976113366	0,001022323203	0,000707733230	0,001293537529	0,001274832973	0,000000000000	0,001054244462
A662	BARI	Puglia	Bari	0,005772803632	0,009491677050	0,006065961625	0,008291111504	0,009763875470	0,005843738098	0,009283329554	0,003132456478	0,007211461956
A874	BINETTO	Puglia	Bari	0,000043387977	0,000023528728	0,000027159485	0,000045683140	0,000000000000	0,000036148842	0,000024333780	0,000000000000	0,000033749720
A892	BITETTO	Puglia	Bari	0,000190554697	0,000132185241	0,000158379480	0,000181621494	0,000068016083	0,000162202618	0,000172411091	0,000000000000	0,000162258259
A893	BITONTO	Puglia	Bari	0,000860558992	0,000681653685	0,000710693822	0,000870531840	0,000391598612	0,000773869930	0,001002038844	0,000000000000	0,000789747135
A894	BITRITTO	Puglia	Bari	0,000179555696	0,000141685785	0,000128783177	0,000184540744	0,000024797222	0,000143107137	0,000156334424	0,000012151322	0,000151869754
B716	CAPURSO	Puglia	Bari	0,000250229426	0,000186364583	0,000182183124	0,000289406450	0,000097480403	0,000222681219	0,000253907864	0,000036483967	0,000230121205
B923	CASAMASSIMA	Puglia	Bari	0,000341955646	0,000233411437	0,000262698095	0,000290972812	0,000000000000	0,000286529731	0,000296359234	0,000000000000	0,000273179706
B998	CASSANO DELLE MURGE	Puglia	Bari	0,000264245538	0,000202646907	0,000164692469	0,000258695693	0,000109610573	0,000263821899	0,000224547969	0,000003040331	0,000224602255
C134	CASTELLANA GROTTE	Puglia	Bari	0,000355989101	0,000305860975	0,000235180007	0,000332000675	0,000232209964	0,000377619478	0,000313571685	0,000004560496	0,000309615431
C436	CELLAMARE	Puglia	Bari	0,000083709811	0,000051585280	0,000086292138	0,000074136524	0,000000000000	0,000076145233	0,000057613383	0,000045569784	0,000070732764
C975	CONVERSANO	Puglia	Bari	0,000469915771	0,000390477161	0,000311506020	0,000569195590	0,000264160152	0,000479414612	0,000437542064	0,000149695312	0,000445935595
C983	CORATO	Puglia	Bari	0,000839368952	0,000612338156	0,000647298376	0,000748472648	0,000384125329	0,000767256562	0,000843869674	0,000000000000	0,000718571962
E038	GIOIA DEL COLLE	Puglia	Bari	0,000512859080	0,000310336609	0,000285082729	0,000447531574	0,000287716947	0,000533831621	0,000485313876	0,000385514471	0,000439157443
E047	GIOVINAZZO	Puglia	Bari	0,000370253354	0,000388613853	0,000229374184	0,000387205451	0,000143472061	0,000340094688	0,000334082192	0,000045395517	0,000328048831
E155	GRAVINA IN PUGLIA	Puglia	Bari	0,000741575955	0,000426496273	0,000583518520	0,000580970067	0,000354682867	0,000759862602	0,000730131002	0,000000000000	0,000617824305
E223	GRUMO APPULA	Puglia	Bari	0,000211765702	0,000127858881	0,000146281858	0,000158046289	0,000061707580	0,000195455310	0,000201437786	0,000000000000	0,000167054307
E645	LOCOROTONDO	Puglia	Bari	0,000255724956	0,000184238445	0,000198811388	0,000281666931	0,000000000000	0,000291892273	0,000230227230	0,000013001518	0,000233640263
F262	MODUGNO	Puglia	Bari	0,000602979118	0,000474763571	0,000394306171	0,000658010791	0,000254957457	0,000530892211	0,000676019477	0,001221085027	0,000597140934
F280	MOLA DI BARI	Puglia	Bari	0,000452594088	0,000417810454	0,000257618346	0,000601887767	0,000183837080	0,000358735167	0,000459296039	0,000000000000	0,000423497917
F284	MOLFETTA	Puglia	Bari	0,001032349530	0,000932624804	0,000666339167	0,001275538217	0,000530191678	0,000919344933	0,001192792212	0,000628865286	0,001013070335
F376	MONOPOLI	Puglia	Bari	0,000892779287	0,000859950985	0,000633445413	0,001074029749	0,000361868474	0,000884692605	0,000896697595	0,000555226201	0,000871279440
F915	NOCI	Puglia	Bari	0,000363197784	0,000224716432	0,000209751142	0,000324933333	0,000000000000	0,000409132526	0,000316391485	0,000010641157	0,000298205492
F923	NOICATTARO	Puglia	Bari	0,000401785080	0,000334742623	0,000362778706	0,000394448322	0,000000000000	0,000369209088	0,000401398058	0,000000000000	0,000357382269
G291	PALO DEL COLLE	Puglia	Bari	0,000335857038	0,000256383830	0,000287929507	0,000297858821	0,000109604160	0,000299788725	0,000356069262	0,000005873410	0,000292279306
G769	POGGIORSINI	Puglia	Bari	0,000034913646	0,000016045017	0,000028617770	0,000019854171	0,000000000000	0,000047662355	0,000013818275	0,000000000000	0,000025352316
G787	POLIGNANO A MARE	Puglia	Bari	0,000372309741	0,000332123952	0,000220480313	0,000431586051	0,000000000000	0,000390328220	0,000297390386	0,000030403306	0,000331296967
H096	PUTIGNANO	Puglia	Bari	0,000483717844	0,000333600310	0,000259929598	0,000355685844	0,000203276369	0,000502123029	0,000473032898	0,000271277937	0,000395358846
H643	RUTIGLIANO	Puglia	Bari	0,000294431871	0,000256333322	0,000193855799	0,000292459242	0,000000000000	0,000271335981	0,000304309941	0,000000000000	0,000255412973
H645	RUVO DI PUGLIA	Puglia	Bari	0,000456815077	0,000297758601	0,000297621588	0,000382034587	0,000231384024	0,000428292389	0,000430149777	0,000245384102	0,000382909513
H749	SAMMICHELE DI BARI	Puglia	Bari	0,000127649520	0,000069704786	0,000072976539	0,000109757161	0,000041525917	0,000112338540	0,000091100945	0,000000000000	0,000096984531
I053	SANNICANDRO DI BARI	Puglia	Bari	0,000162821414	0,000106250871	0,000096785330	0,000146640944	0,000000000000	0,000153431988	0,000129101350	0,000000000000	0,000128641794
I330	SANTERAMO IN COLLE	Puglia	Bari	0,000454396206	0,000270919334	0,000343438105	0,000349935158	0,000274951556	0,000485098631	0,000461844624	0,000210224960	0,000390644694
L109	TERLIZZI	Puglia	Bari	0,000442440234	0,000287627093	0,000278800207	0,000451448018	0,000195412445	0,000429273742	0,000451329007	0,000000000000	0,000386349158
L220	TORITTO	Puglia	Bari	0,000150086861	0,000088324097	0,000100422937	0,000124835884	0,000000000000	0,000158102463	0,000115425612	0,000000000000	0,000118591978
L425	TRIGGIANO	Puglia	Bari	0,000426746764	0,000288090957	0,000276947850	0,000380813421	0,000000000000	0,000353790230	0,000419166138	0,000001632950	0,000344708031
L472	TURI	Puglia	Bari	0,000236500454	0,000173082858	0,000144130588	0,000254351666	0,000000000000	0,000213244981	0,000199692721	0,000000000000	0,000199396238
L571	VALENZANO	Puglia	Bari	0,000278885844	0,000221068487	0,000183438704	0,000290656983	0,000000000000	0,000226392158	0,000272839249	0,000016960294	0,000238193357
A285	ANDRIA	Puglia	Barletta-Andria-Trani	0,001553726755	0,001466931664	0,001376544575	0,001713280619	0,002623299131	0,001581297799	0,001991146693	0,000430245593	0,001637558150
A669	BARLETTA	Puglia	Barletta-Andria-Trani	0,001512103488	0,001429862687	0,001084483098	0,001848240865	0,002407045482	0,001418006653	0,001681672426	0,000403806955	0,001526689640
A883	BISCEGLIE	Puglia	Barletta-Andria-Trani	0,000938460651	0,000920120725	0,000639397301	0,001095281656	0,000390060220	0,000904584440	0,000986627228	0,000518138116	0,000905292881
B619	CANOSA DI PUGLIA	Puglia	Barletta-Andria-Trani	0,000533345168	0,000315723082	0,000369396057	0,000582694702	0,000248727549	0,000470565941	0,000492786381	0,000010310115	0,000465006270
E946	MARGHERITA DI SAVOIA	Puglia	Barletta-Andria-Trani	0,000233180672	0,000207501183	0,000122638348	0,000247781761	0,000000000000	0,000235461360	0,000206785284	0,000000000000	0,000200592713
F220	MINERVINO MURGE	Puglia	Barletta-Andria-Trani	0,000193619891	0,000115378281	0,000112422636	0,000132537324	0,000089265199	0,000242383018	0,000125063022	0,000000000000	0,000148272609
H839	SAN FERDINANDO DI PUGLIA	Puglia	Barletta-Andria-Trani	0,000222830533	0,000157428289	0,000171005036	0,000234497259	0,000056935580	0,000200139334	0,000221040657	0,000721721232	0,000225983371
I907	SPINAZZOLA	Puglia	Barletta-Andria-Trani	0,000142776751	0,000080120617	0,000078689135	0,000102564186	0,000065699717	0,000163902092	0,000083669470	0,000000000000	0,000106434251
L328	TRANI	Puglia	Barletta-Andria-Trani	0,000943734955	0,000964774039	0,000661776593	0,001254784452	0,000000000000	0,000952863053	0,001028165222	0,000543417498	0,000954072356
B915	TRINITAPOLI	Puglia	Barletta-Andria-Trani	0,000245510842	0,000206343048	0,000165235128	0,000216191010	0,000079533166	0,000230132688	0,000240818018	0,000013681488	0,000207677670
B180	BRINDISI	Puglia	Brindisi	0,001497925133	0,001717300553	0,001606139297	0,001866454295	0,003433761429	0,001954317384	0,001759446202	0,001705888012	0,001785034081
B809	CAROVIGNO	Puglia	Brindisi	0,000338855803	0,000270890833	0,000220761692	0,000379430814	0,000000000000	0,000382755910	0,000260863561	0,000000000000	0,000299954850
C424	CEGLIE MESSAPICA	Puglia	Brindisi	0,000401969871	0,000292806889	0,000267558153	0,000366848528	0,000214218550	0,000351591534	0,000357578458	0,000202173814	0,000340960210
C448	CELLINO SAN MARCO	Puglia	Brindisi	0,000117837548	0,000081444745	0,000085453785	0,000107213945	0,000029198517	0,000107219547	0,000099874460	0,000000000000	0,000096994803
C741	CISTERNINO	Puglia	Brindisi	0,000242933527	0,000158372809	0,000158435507	0,000238622618	0,000000000000	0,000245047518	0,000170773356	0,000000000000	0,000197949378
D422	ERCHIE	Puglia	Brindisi	0,000143186942	0,000088635115	0,000096745295	0,000141846938	0,000000000000	0,000137571079	0,000124311952	0,000000000000	0,000119428704
D508	FASANO	Puglia	Brindisi	0,000775521729	0,000682082967	0,000532225273	0,001057427164	0,000359105018	0,000812243774	0,000698298823	0,000266381849	0,000768646132
D761	FRANCAVILLA FONTANA	Puglia	Brindisi	0,000596801700	0,000442198798	0,000441538986	0,000659978728	0,000305945264	0,000553067887	0,000642808582	0,000186857535	0,000556389402
E471	LATIANO	Puglia	Brindisi	0,000249774723	0,000174966741	0,000177642554	0,000239041394	0,000074105754	0,000222904964	0,000251567064	0,000000000000	0,000213535145
F152	MESAGNE	Puglia	Brindisi	0,000489794943	0,000357948665	0,000331767724	0,000521384810	0,000225736993	0,000420289511	0,000491171180	0,000508923343	0,000451007010

Codice catastale	Denominazione	Regione	Provincia	AMMINISTRAZIONE	POLIZIA LOCALE	ISTRUZIONE PUBBLICA	RIFIUTI	TPL	TERRITORIO E VIABILITÀ	SOCIALE	ASILI NIDO	COMPLESSIVO
G098	ORIA	Puglia	Brindisi	0,000267714223	0,000162252954	0,000156878451	0,000239021046	0,000133959400	0,000249517953	0,000261773785	0,000152221978	0,000226431961
G187	OSTUNI	Puglia	Brindisi	0,000687923557	0,000565297851	0,000365994021	0,000806188889	0,000327296880	0,000730131112	0,000568848315	0,000514439316	0,000637569697
H822	SAN DONACI	Puglia	Brindisi	0,000119349340	0,000076154591	0,000114660044	0,000109566866	0,000000000000	0,000101388614	0,000098408926	0,000000000000	0,000099546079
I045	SAN MICHELE SALENTINO	Puglia	Brindisi	0,000118211855	0,000074836401	0,000073216381	0,000098184953	0,000000000000	0,000141697423	0,000085960460	0,000000000000	0,000094607364
I066	SAN PANCRAZIO SALENTINO	Puglia	Brindisi	0,000172573462	0,000113634465	0,000113224903	0,000194150105	0,000057680413	0,000156749579	0,000156605134	0,000163289990	0,000157775464
I119	SAN PIETRO VERNOTICO	Puglia	Brindisi	0,000241545046	0,000217064842	0,000176007773	0,000244343519	0,000000000000	0,000217695614	0,000250456976	0,000003040331	0,000212945670
I396	SAN VITO DEI NORMANNI	Puglia	Brindisi	0,000339515506	0,000232387558	0,000195678435	0,000310821164	0,000147541989	0,000318834188	0,000342507835	0,000000000000	0,000283888610
L213	TORCHIAROLO	Puglia	Brindisi	0,000106269400	0,000096779665	0,000068010332	0,000120336353	0,000000000000	0,000089801549	0,000067547094	0,000040443807	0,000090594785
L280	TORRE SANTA SUSANNA	Puglia	Brindisi	0,000176780052	0,000139957282	0,000161956023	0,000177174181	0,000000000000	0,000171511261	0,000161383126	0,000098841916	0,000161050467
L920	VILLA CASTELLI	Puglia	Brindisi	0,000149807512	0,000091642036	0,000115964007	0,000122538875	0,000000000000	0,000157682557	0,000121871766	0,000316293720	0,000133790385
A015	ACCADIA	Puglia	Foggia	0,000063175659	0,000023995260	0,000033230131	0,000028155944	0,000000000000	0,000058738943	0,000031505234	0,000000000000	0,000038249313
A150	ALBERONA	Puglia	Foggia	0,000031403455	0,000014938104	0,000020291167	0,000015468386	0,000000000000	0,000049090939	0,000013200940	0,000000000000	0,000022465867
A320	ANZANO DI PUGLIA	Puglia	Foggia	0,000036029142	0,000015326346	0,000023292475	0,000014655900	0,000000000000	0,000029181584	0,000018428536	0,000000000000	0,000021631196
A339	APRICENA	Puglia	Foggia	0,000239966533	0,000165859492	0,000193508333	0,000206324583	0,000132701547	0,000242471758	0,000213296773	0,000059843998	0,000206373617
A463	ASCOLI SATRIANO	Puglia	Foggia	0,000170236427	0,000074415369	0,000078394547	0,000084612507	0,000044448938	0,000195776635	0,000071416126	0,000151180216	0,000115499901
A854	BICCARI	Puglia	Foggia	0,000070146612	0,000027015957	0,000051189135	0,000052357876	0,000000000000	0,000083393094	0,000034717892	0,000002522051	0,000052237549
B104	BOVINO	Puglia	Foggia	0,000092777962	0,000036534120	0,000058679614	0,000045797097	0,000040562587	0,000081840117	0,000048287920	0,000092517083	0,000063305568
B357	CAGNANO VARANO	Puglia	Foggia	0,000159506909	0,000120045352	0,000112581735	0,000137942901	0,000039402994	0,000166984176	0,000112527153	0,000000000000	0,000129598847
B584	CANDELA	Puglia	Foggia	0,000072322289	0,000037951904	0,000056961462	0,000044825109	0,000032605357	0,000101237517	0,000031083024	0,000000000000	0,000055124298
B724	CARAPELLE	Puglia	Foggia	0,000098583973	0,000049141919	0,000071361415	0,000096879628	0,000000000000	0,000093263762	0,000063413173	0,000000000000	0,000078576705
B784	CARLANTINO	Puglia	Foggia	0,000026746808	0,000012920509	0,000029381721	0,000013580370	0,000011401534	0,000030567664	0,000012730999	0,000000000000	0,000019881953
B829	CARPINO	Puglia	Foggia	0,000091769551	0,000044183891	0,000048821366	0,000061802044	0,000000000000	0,000073844186	0,000063156775	0,000000000000	0,000062368468
B904	CASALNUOVO MONTEROTARO	Puglia	Foggia	0,000041571309	0,000016957888	0,000033951253	0,000027718664	0,000015805600	0,000052677177	0,000023840527	0,000000000000	0,000031986232
B917	CASALVECCHIO DI PUGLIA	Puglia	Foggia	0,000040335874	0,000018979477	0,000022776615	0,000027323423	0,000000000000	0,000038850807	0,000025568582	0,000000000000	0,000028166567
C198	CASTELLUCCIO DEI SAURI	Puglia	Foggia	0,000046914644	0,000030605423	0,000041719545	0,000030769563	0,000000000000	0,000060144647	0,000027042172	0,000010615808	0,000037224023
C202	CASTELLUCCIO VALMAGGIORE	Puglia	Foggia	0,000033404303	0,000014802026	0,000020331438	0,000021652063	0,000000000000	0,000033776736	0,000016846579	0,000000000000	0,000022833570
C222	CASTELNUOVO DELLA DAUNIA	Puglia	Foggia	0,000039384186	0,000016549624	0,000022806823	0,000031183613	0,000000000000	0,000063709815	0,000018013314	0,000000000000	0,000031120996
C429	CELENZA VALFORTORE	Puglia	Foggia	0,000045054935	0,000018440773	0,000022861868	0,000022952446	0,000013504550	0,000047913776	0,000022643805	0,000000000000	0,000029230503
C442	CELLE DI SAN VITO	Puglia	Foggia	0,000011712802	0,000002144277	0,000000986044	0,000003045900	0,000000000000	0,000017364604	0,000002440213	0,000000000000	0,000006106742
C514	CERIGNOLA	Puglia	Foggia	0,000943739776	0,000652720784	0,000765052970	0,000963582929	0,000548812897	0,000960474254	0,001024390903	0,000000000000	0,000868331861
C633	CHIEUTI	Puglia	Foggia	0,000046562286	0,000029557868	0,000027206129	0,000037926570	0,000000000000	0,000052476248	0,000023320066	0,000000000000	0,000034952536
D269	DELICETO	Puglia	Foggia	0,000093522516	0,000039476717	0,000056278453	0,000046439573	0,000053164006	0,000097450208	0,000043939128	0,000000000000	0,000061692861
D459	FAETO	Puglia	Foggia	0,000024358315	0,000010413152	0,000026048900	0,000014240232	0,000000000000	0,000024864373	0,000007014693	0,000000000000	0,000017036787
D643	FOGGIA	Puglia	Foggia	0,002604417563	0,003113367505	0,003031168681	0,002881498411	0,004266113771	0,002223986823	0,003357528698	0,003325863579	0,002777144486
E332	ISCHITELLA	Puglia	Foggia	0,000100735296	0,000059142489	0,000065380478	0,000104258610	0,000000000000	0,000107490319	0,000061137091	0,000000000000	0,000082381294
E363	ISOLE TREMITI	Puglia	Foggia	0,000024393357	0,000012403774	0,000001922088	0,000033477566	0,000011781700	0,000019967669	0,000005900723	0,000000000000	0,000018320415
E549	LESINA	Puglia	Foggia	0,000157552779	0,000087699575	0,000053820483	0,000173221224	0,000030581943	0,000152258640	0,000088173188	0,000002595254	0,000122451635
E716	LUCERA	Puglia	Foggia	0,000597270106	0,000416154592	0,000403876714	0,000485073860	0,000289640982	0,000602711552	0,000599689850	0,000010310115	0,000498989419
E885	MANFREDONIA	Puglia	Foggia	0,000976291180	0,000875180985	0,000672117353	0,001047403481	0,000279630796	0,000816335311	0,001094937747	0,000347349425	0,000894925280
F059	MATTINATA	Puglia	Foggia	0,000143474349	0,000099225090	0,000064902092	0,000148481462	0,000041567004	0,000133736803	0,000081572290	0,000000000000	0,000112455668
F631	MONTE SANT'ANGELO	Puglia	Foggia	0,000258135106	0,000218358222	0,000160593446	0,000238952390	0,000165097102	0,000325054578	0,000197260746	0,000016721818	0,000225780077
F538	MONTELEONE DI PUGLIA	Puglia	Foggia	0,000033040331	0,000014426343	0,000021154474	0,000016138835	0,000000000000	0,000031759704	0,000011632258	0,000000000000	0,000020464798
F777	MOTTA MONTECORVINO	Puglia	Foggia	0,000024115378	0,000010794596	0,000016099629	0,000008833179	0,000000000000	0,000031410634	0,000009618241	0,000000000000	0,000015581539
M266	ORDONA	Puglia	Foggia	0,000051117358	0,000028150290	0,000048919716	0,000051346920	0,000000000000	0,000062867653	0,000023654976	0,000097589695	0,000047415961
G125	ORSARA DI PUGLIA	Puglia	Foggia	0,000068963569	0,000031004324	0,000029720235	0,000046573530	0,000000000000	0,000125701986	0,000036315566	0,000000000000	0,000053843738
G131	ORTA NOVA	Puglia	Foggia	0,000276560463	0,000201228734	0,000200954020	0,000282903409	0,000085959691	0,000268118350	0,000289544503	0,000000000000	0,000246640093
G312	PANNI	Puglia	Foggia	0,000031433203	0,000012278897	0,000022521232	0,000017912362	0,000000000000	0,000040959174	0,000012378004	0,000000000000	0,000021976125
G487	PESCHICI	Puglia	Foggia	0,000135197225	0,000106021364	0,000081335442	0,000160461441	0,000000000000	0,000158769511	0,000057940034	0,000000000000	0,000115353615
G604	PIETRAMONTECORVINO	Puglia	Foggia	0,000062440247	0,000027309809	0,000041690203	0,000041495597	0,000000000000	0,000074263043	0,000030081200	0,000000000000	0,000044726293
G761	POGGIO IMPERIALE	Puglia	Foggia	0,000060085296	0,000023610868	0,000038567814	0,000043113135	0,000016525483	0,000053781377	0,000041695958	0,000001326976	0,000043349821
H287	RIGNANO GARGANICO	Puglia	Foggia	0,000055076912	0,000023252293	0,000025330744	0,000031845683	0,000000000000	0,000063132773	0,000027888799	0,000000000000	0,000036536663
H467	ROCCHETTA SANT'ANTONIO	Puglia	Foggia	0,000055513496	0,000020198714	0,000035419470	0,000027944222	0,000000000000	0,000065731648	0,000023269973	0,000000000000	0,000036495798
H480	RODI GARGANICO	Puglia	Foggia	0,000117802738	0,000074855130	0,000079072834	0,000150238881	0,000000000000	0,000102382300	0,000048639919	0,000000000000	0,000097849181
H568	ROSETO VALFORTORE	Puglia	Foggia	0,000034225213	0,000014234209	0,000030318002	0,000016275383	0,000000000000	0,000033846483	0,000015310616	0,000000000000	0,000022740822
H926	SAN GIOVANNI ROTONDO	Puglia	Foggia	0,000510493977	0,000401975202	0,000372835121	0,000402650388	0,000292156944	0,000576574414	0,000436121332	0,000278750581	0,000440370612
H985	SAN MARCO IN LAMIS	Puglia	Foggia	0,000255106917	0,000149132578	0,000156400104	0,000211979732	0,000140570339	0,000261548122	0,000225213860	0,000117371157	0,000211516615
H986	SAN MARCO LA CATOLA	Puglia	Foggia	0,000028911576	0,000014384022	0,000020924124	0,000014758348	0,000000000000	0,000030889285	0,000013357641	0,000000000000	0,000019373498
I054	SAN NICANDRO GARGANICO	Puglia	Foggia	0,000301205403	0,000207895071	0,000167471026	0,000258896778	0,000148571085	0,000276739941	0,000293175899	0,000000000000	0,000245131855
I072	SAN PAOLO DI CIVITATE	Puglia	Foggia	0,000107554916	0,000057510246	0,000089852836	0,000122051459	0,000028916456	0,000113199382	0,000077016839	0,000004044381	0,000095378480

Codice catastale	Denominazione	Regione	Provincia	AMMINISTRAZIONE	POLIZIA LOCALE	ISTRUZIONE PUBBLICA	RIFIUTI	TPL	TERRITORIO E VIABILITÀ	SOCIALE	ASILI NIDO	COMPLESSIVO
I158	SAN SEVERO	Puglia	Foggia	0,000883326252	0,000710828016	0,000726427942	0,000753409822	0,000438345711	0,000828235143	0,001004341985	0,000006141499	0,000778450531
I193	SANT'AGATA DI PUGLIA	Puglia	Foggia	0,000064289834	0,000022621522	0,000041929191	0,000031711843	0,000032020730	0,000072227152	0,000025221220	0,000000000000	0,000042363426
I641	SERRACAPRIOLA	Puglia	Foggia	0,000091173041	0,000054256708	0,000056898001	0,000079053037	0,000000000000	0,000108162983	0,000054763339	0,000002513039	0,000071971048
I962	STORNARA	Puglia	Foggia	0,000087926001	0,000051622290	0,000071503000	0,000090709148	0,000000000000	0,000087330690	0,000059492070	0,000000000000	0,000073723171
I963	STORNARELLA	Puglia	Foggia	0,000087101370	0,000047593759	0,000085182324	0,000084176120	0,000000000000	0,000084562407	0,000057473927	0,000000000000	0,000072808139
L273	TORREMAGGIORE	Puglia	Foggia	0,000299554917	0,000223977693	0,000246489146	0,000253819577	0,000000000000	0,000304700864	0,000292081098	0,000013581488	0,000254953030
L447	TROIA	Puglia	Foggia	0,000145385137	0,000087115879	0,000137931931	0,000098063886	0,000066643697	0,000170559338	0,000095665527	0,000003584870	0,000116964605
L842	VICO DEL GARGANO	Puglia	Foggia	0,000171218793	0,000124720259	0,000117852507	0,000180910676	0,000000000000	0,000192720114	0,000113343917	0,000000000000	0,000146200713
L858	VIESTE	Puglia	Foggia	0,000377159616	0,000342692076	0,000210120507	0,000430342490	0,000168169173	0,000490719848	0,000229675049	0,000000000000	0,000339465423
M131	VOLTURARA APPULA	Puglia	Foggia	0,000022751108	0,000006633259	0,000004159842	0,000007919136	0,000000000000	0,000039581782	0,000006690058	0,000000000000	0,000013902676
M132	VOLTURINO	Puglia	Foggia	0,000046740632	0,000018493185	0,000030629305	0,000033769428	0,000000000000	0,000064036763	0,000020399353	0,000000000000	0,000034804924
M267	ZAPPONETA	Puglia	Foggia	0,000062914842	0,000038476907	0,000043181439	0,000064730633	0,000000000000	0,000057904367	0,000032799124	0,000000000000	0,000049773204
A042	ACQUARICA DEL CAPO	Puglia	Lecce	0,000086404033	0,000048266162	0,000056191268	0,000067510631	0,000000000000	0,000087353590	0,000068819436	0,000000000000	0,000066612076
A184	ALESSANO	Puglia	Lecce	0,000117000502	0,000084363473	0,000082717770	0,000105216520	0,000000000000	0,000120316817	0,000084546829	0,000021473314	0,000095810926
A185	ALEZIO	Puglia	Lecce	0,000104069780	0,000056007742	0,000082427882	0,000084622960	0,000000000000	0,000087509678	0,000066459226	0,000000000000	0,000078197946
A208	ALLISTE	Puglia	Lecce	0,000135833889	0,000102319199	0,000110024149	0,000117888966	0,000000000000	0,000130287085	0,000087575809	0,000000000000	0,000108591605
A281	ANDRANO	Puglia	Lecce	0,000089025402	0,000061951221	0,000058226101	0,000076391733	0,000000000000	0,000088426805	0,000060045531	0,000000000000	0,000069523388
A350	ARADEO	Puglia	Lecce	0,000160364881	0,000101556563	0,000130681435	0,000168210971	0,000000000000	0,000132390659	0,000147411864	0,000500311230	0,000157498458
A425	ARNESANO	Puglia	Lecce	0,000069263541	0,000035127768	0,000059272776	0,000057210903	0,000000000000	0,000068445701	0,000050529516	0,000000000000	0,000054969235
A572	BAGNOLO DEL SALENTO	Puglia	Lecce	0,000036170165	0,000020160163	0,000030163351	0,000023604604	0,000000000000	0,000034340515	0,000019465982	0,000000000000	0,000026004445
B086	BOTRUGNO	Puglia	Lecce	0,000056559633	0,000028292940	0,000037656855	0,000044414058	0,000000000000	0,000048567861	0,000038024585	0,000000000000	0,000041401706
B413	CALIMERA	Puglia	Lecce	0,000128590319	0,000070666472	0,000081779851	0,000105891929	0,000000000000	0,000129972009	0,000098696077	0,000175383662	0,000106685093
B506	CAMPI SALENTINA	Puglia	Lecce	0,000179454292	0,000134402725	0,000130605571	0,000209651582	0,000055907571	0,000159637072	0,000161969687	0,000181981701	0,000168645835
B616	CANNOLE	Puglia	Lecce	0,000039678469	0,000017418243	0,000025995104	0,000023309499	0,000008112104	0,000033602706	0,000019974957	0,000000000000	0,000026103524
B690	CAPRARICA DI LECCE	Puglia	Lecce	0,000050693545	0,000025999067	0,000028936927	0,000036421736	0,000000000000	0,000054280154	0,000030712866	0,000098808396	0,000040623508
B792	CARMIANO	Puglia	Lecce	0,000208203103	0,000125679016	0,000137044509	0,000198287907	0,000060207867	0,000189062945	0,000189626923	0,000012151322	0,000172986836
B822	CARPIGNANO SALENTINO	Puglia	Lecce	0,000080178562	0,000046392614	0,000062567192	0,000063111582	0,000020710810	0,000071124025	0,000051738602	0,000000000000	0,000061024898
B936	CASARANO	Puglia	Lecce	0,000347907845	0,000228522613	0,000319408255	0,000324698416	0,000219922118	0,000364835136	0,000330068037	0,000394355790	0,000327838227
C334	CASTRI DI LECCE	Puglia	Lecce	0,000053485812	0,000027570657	0,000031301109	0,000041521111	0,000015997065	0,000047995740	0,000031072657	0,000000000000	0,000038599796
C335	CASTRIGNANO DE' GRECI	Puglia	Lecce	0,000076563847	0,000043036465	0,000044887870	0,000056283649	0,000000000000	0,000060406868	0,000046625955	0,000039383259	0,000054780368
C336	CASTRIGNANO DEL CAPO	Puglia	Lecce	0,000124754586	0,000088430510	0,000047491988	0,000132386723	0,000000000000	0,000114886082	0,000064605153	0,000000000000	0,000095408712
M261	CASTRO	Puglia	Lecce	0,000061694316	0,000042204531	0,000032734497	0,000096252752	0,000000000000	0,000055921831	0,000028074119	0,000000000000	0,000055376766
C377	CAVALLINO	Puglia	Lecce	0,000201045835	0,000152935795	0,000146657822	0,000209303490	0,000000000000	0,000188205953	0,000174870163	0,000000000000	0,000173030767
C865	COLLEPASSO	Puglia	Lecce	0,000108654164	0,000059784532	0,000062956166	0,000087356835	0,000000000000	0,000088513228	0,000091663309	0,000000000000	0,000081092338
C978	COPERTINO	Puglia	Lecce	0,000407050358	0,000222187401	0,000324094639	0,000345572963	0,000000000000	0,000303744034	0,000439116993	0,000615661410	0,000354193631
D006	CORIGLIANO D'OTRANTO	Puglia	Lecce	0,000112755328	0,000064996452	0,000069881487	0,000088586889	0,000000000000	0,000098077376	0,000071576218	0,000147736954	0,000087966493
D044	CORSANO	Puglia	Lecce	0,000090634474	0,000067308174	0,000068897816	0,000079296628	0,000000000000	0,000094829429	0,000056763917	0,000000000000	0,000072791773
D223	CURSI	Puglia	Lecce	0,000071956167	0,000044448594	0,000061055251	0,000048649529	0,000000000000	0,000062161693	0,000051777956	0,000000000000	0,000053565443
D237	CUTROFIANO	Puglia	Lecce	0,000171221320	0,000112974529	0,000102008889	0,000137717273	0,000050394923	0,000150061520	0,000127099715	0,000000000000	0,000130038050
D305	DISO	Puglia	Lecce	0,000066349205	0,000042662123	0,000032149791	0,000051449485	0,000000000000	0,000056635483	0,000035736769	0,000000000000	0,000046183966
D851	GAGLIANO DEL CAPO	Puglia	Lecce	0,000097506232	0,000066098380	0,000067849384	0,000090249910	0,000000000000	0,000098362570	0,000069170527	0,000056493932	0,000081163580
D862	GALATINA	Puglia	Lecce	0,000477795443	0,000381826643	0,000274841857	0,000405396178	0,000270588859	0,000453965189	0,000447798473	0,000225661122	0,000402124971
D863	GALATONE	Puglia	Lecce	0,000267806904	0,000251820409	0,000189145665	0,000276029868	0,000095891441	0,000288241492	0,000272623615	0,000556232251	0,000268110869
D883	GALLIPOLI	Puglia	Lecce	0,000454850724	0,000423365895	0,000220996689	0,000645815413	0,000226448846	0,000449243451	0,000357652779	0,000103580065	0,000434181891
E053	GIUGGIANELLO	Puglia	Lecce	0,000027866096	0,000013606190	0,000018698990	0,000019226991	0,000006151023	0,000022632637	0,000012631808	0,000000000000	0,000018892527
E061	GIURDIGNANO	Puglia	Lecce	0,000041567303	0,000021057306	0,000048628687	0,000027551047	0,000009878077	0,000038304680	0,000021041849	0,000000000000	0,000031684231
E227	GUAGNANO	Puglia	Lecce	0,000108521996	0,000069102789	0,000078807335	0,000130672641	0,000000000000	0,000103540724	0,000082482613	0,000004044381	0,000095637340
E506	LECCE	Puglia	Lecce	0,001844538214	0,002306980369	0,001473132925	0,002294960999	0,004320760221	0,002216027211	0,001955689004	0,001700020077	0,002074768056
E538	LEQUILE	Puglia	Lecce	0,000146211828	0,000081392699	0,000104579333	0,000130057418	0,000054513792	0,000135972163	0,000115164754	0,000000000000	0,000117782774
E563	LEVERANO	Puglia	Lecce	0,000239718167	0,000177287555	0,000257825083	0,000204206572	0,000000000000	0,000221216254	0,000233591190	0,000160592140	0,000215136104
E629	LIZZANELLO	Puglia	Lecce	0,000185036006	0,000134657473	0,000140539084	0,000117303408	0,000079577908	0,000175594220	0,000165172604	0,000220461206	0,000152817211
E815	MAGLIE	Puglia	Lecce	0,000265674310	0,000258944059	0,000175664327	0,000256417332	0,000212391400	0,000251153903	0,000234871842	0,000394355019	0,000248188792
E979	MARTANO	Puglia	Lecce	0,000159356292	0,000093064672	0,000086975240	0,000126638933	0,000000000000	0,000136133885	0,000128412695	0,000164844185	0,000124861694
E984	MARTIGNANO	Puglia	Lecce	0,000034899988	0,000018631578	0,000030377312	0,000025338630	0,000000000000	0,000039149102	0,000017918975	0,000000000000	0,000026547371
F054	MATINO	Puglia	Lecce	0,000195134257	0,000122074160	0,000121658849	0,000158038566	0,000041572834	0,000181512451	0,000173836579	0,000003040331	0,000153813454
F101	MELENDUGNO	Puglia	Lecce	0,000236851829	0,000171577100	0,000089659692	0,000394404461	0,000060717610	0,000253045927	0,000124665933	0,000069422072	0,000226868577
F109	MELISSANO	Puglia	Lecce	0,000120450549	0,000076187362	0,000096592782	0,000091621956	0,000000000000	0,000121860759	0,000089127969	0,000000000000	0,000094361534
F117	MELPIGNANO	Puglia	Lecce	0,000045505235	0,000028947453	0,000032428116	0,000044006243	0,000000000000	0,000039798884	0,000029010065	0,000000000000	0,000035999724
F194	MIGGIANO	Puglia	Lecce	0,000053599385	0,000040154187	0,000049584868	0,000048583796	0,000000000000	0,000069031310	0,000045375752	0,000000000000	0,000050087121

Codice catastale	Denominazione	Regione	Provincia	AMMINISTRAZIONE	POLIZIA LOCALE	ISTRUZIONE PUBBLICA	RIFIUTI	TPL	TERRITORIO E VIABILITÀ	SOCIALE	ASILI NIDO	COMPLESSIVO
F221	MINERVINO DI LECCE	Puglia	Lecce	0,000073477376	0,000036930031	0,000042264231	0,000059583006	0,000035847631	0,000057954698	0,000047728256	0,00000000000	0,000053528161
F604	MONTERONI DI LECCE	Puglia	Lecce	0,000229715969	0,000151544050	0,000162828648	0,000195252202	0,000000000000	0,000195085918	0,000227009361	0,000258647892	0,000195867153
F623	MONTESANO SALENTINO	Puglia	Lecce	0,000048514072	0,000024009013	0,000043834997	0,000033496804	0,000000000000	0,000052473329	0,000032786144	0,00000000000	0,000037377565
F716	MORCIANO DI LEUCA	Puglia	Lecce	0,000078698021	0,000055894053	0,000031526072	0,000074878489	0,000000000000	0,000076662329	0,000043808152	0,00000000000	0,000059229873
F816	MURO LECCESE	Puglia	Lecce	0,000092780543	0,000057258521	0,000056356493	0,000072465361	0,000000000000	0,000078408021	0,000065458105	0,00000000000	0,000068102095
F842	NARDO'	Puglia	Lecce	0,000595711365	0,000639267053	0,000341647035	0,000763977831	0,000000000000	0,000668719430	0,000567373104	0,00000000000	0,000571246795
F881	NEVIANO	Puglia	Lecce	0,000097491436	0,000058353522	0,000056198782	0,000069820572	0,000000000000	0,000118603084	0,000074592675	0,00000000000	0,000075182520
F916	NOCIGLIA	Puglia	Lecce	0,000046672662	0,000023352302	0,000026119590	0,000039455059	0,000000000000	0,000042955188	0,000024553174	0,00000000000	0,000033655170
F970	NOVOLI	Puglia	Lecce	0,000146817244	0,000107873273	0,000076168856	0,000140095373	0,000000000000	0,000146906524	0,000126919774	0,00000000000	0,000119946542
G136	ORTELLE	Puglia	Lecce	0,000049542445	0,000033339688	0,000027489539	0,000036068540	0,000000000000	0,000042018957	0,000026778907	0,00000000000	0,000034440488
G188	OTRANTO	Puglia	Lecce	0,000188475711	0,000178385334	0,000086749350	0,000252012384	0,000000000000	0,000220712514	0,000074673961	0,00000000000	0,000165556313
G285	PALMARIGGI	Puglia	Lecce	0,000032077835	0,000014906158	0,000025160108	0,000020918248	0,000000000000	0,000026219338	0,000018360041	0,00000000000	0,000022213857
G325	PARABITA	Puglia	Lecce	0,000164552704	0,000101174323	0,000091644619	0,000134329051	0,000056694159	0,000155532199	0,000135109468	0,00000000000	0,000127684289
G378	PATU'	Puglia	Lecce	0,000043570642	0,000028728066	0,000027128000	0,000042956182	0,000000000000	0,000034442721	0,000020993497	0,00000000000	0,000032764930
G751	POGGIARDO	Puglia	Lecce	0,000111115425	0,000069281565	0,000072482138	0,000113544302	0,000040682865	0,000099421831	0,000082362052	0,00000000000	0,000091513212
M263	PORTO CESAREO	Puglia	Lecce	0,000192355848	0,000133112544	0,000077016697	0,000371415918	0,000045696702	0,000131492502	0,000076828039	0,00000000000	0,000181364714
H047	PRESICCE	Puglia	Lecce	0,000109257513	0,000059778084	0,000067357230	0,000079535853	0,000000000000	0,000102297955	0,000084663850	0,00000000000	0,000080748988
H147	RACALE	Puglia	Lecce	0,000199022572	0,000151819544	0,000146034192	0,000206282505	0,000000000000	0,000227770255	0,000161826892	0,00000000000	0,000175291708
H632	RUFFANO	Puglia	Lecce	0,000168796462	0,000096559651	0,000151154666	0,000132636404	0,000061571404	0,000164360863	0,000142034393	0,00000000000	0,000138046196
H708	SALICE SALENTINO	Puglia	Lecce	0,000149240282	0,000086919604	0,000097905703	0,000150803628	0,000000000000	0,000120884430	0,000123945049	0,00000000000	0,000120609907
H729	SALVE	Puglia	Lecce	0,000122505764	0,000097912084	0,000044230978	0,000130695586	0,000037321103	0,000138934975	0,000071805165	0,00000000000	0,000100150144
M264	SAN CASSIANO	Puglia	Lecce	0,000043409859	0,000020858895	0,000027492455	0,000041247971	0,000000000000	0,000040844134	0,000021698533	0,00000000000	0,000032775617
H793	SAN CESARIO DI LECCE	Puglia	Lecce	0,000139240942	0,000094102920	0,000100952634	0,000167447631	0,000000000000	0,000125187445	0,000104553894	0,00190984352	0,000129245924
H826	SAN DONATO DI LECCE	Puglia	Lecce	0,000099728963	0,000056026528	0,000075374488	0,000072631344	0,000000000000	0,000089702383	0,000073517825	0,00000000000	0,000074650005
I115	SAN PIETRO IN LAMA	Puglia	Lecce	0,000064038024	0,000031118683	0,000049971609	0,000052497839	0,000000000000	0,000056880445	0,000048697656	0,00141285106	0,000055053975
H757	SANARICA	Puglia	Lecce	0,000031184225	0,000011892592	0,000023158129	0,000021153333	0,000000000000	0,000024313284	0,000014396399	0,00000000000	0,000020808290
I059	SANNICOLA	Puglia	Lecce	0,000118580646	0,000066436891	0,000100713478	0,000105186571	0,000000000000	0,000151200006	0,000074625837	0,00000000000	0,000099252963
I172	SANTA CESAREA TERME	Puglia	Lecce	0,000076514766	0,000075810254	0,000046511913	0,000076139205	0,000000000000	0,000087464498	0,000048900319	0,00000000000	0,000064667536
I549	SCORRANO	Puglia	Lecce	0,000116515093	0,000074138139	0,000091911629	0,000106688032	0,000000000000	0,000094897211	0,000077636970	0,00188926699	0,000098898905
I559	SECLI'	Puglia	Lecce	0,000036193598	0,000017221980	0,000029954564	0,000023508645	0,000000000000	0,000033565645	0,000022822714	0,00000000000	0,000026111734
I780	SOGLIANO CAVOUR	Puglia	Lecce	0,000073177796	0,000047130890	0,000043382732	0,000051559010	0,000000000000	0,000070266238	0,000047204113	0,00059105904	0,000055211576
I800	SOLETO	Puglia	Lecce	0,000104325626	0,000067908763	0,000057790415	0,000088335780	0,000035590242	0,000095633997	0,000069691605	0,00000000000	0,000079372924
I887	SPECCHIA	Puglia	Lecce	0,000092253597	0,000042291589	0,000057515856	0,000063220052	0,000025996871	0,000083135970	0,000052258715	0,00000000000	0,000064391561
I923	SPONGANO	Puglia	Lecce	0,000068006531	0,000029367011	0,000044849854	0,000059441665	0,000000000000	0,000064752524	0,000037321253	0,00000000000	0,000050619809
I930	SQUINZANO	Puglia	Lecce	0,000239858071	0,000158878975	0,000159878253	0,000237066881	0,000073701628	0,000203037571	0,000252968704	0,00100158707	0,000209046845
I950	STERNATIA	Puglia	Lecce	0,000049539583	0,000020940577	0,000030990149	0,000036344445	0,000000000000	0,000043383650	0,000025546597	0,00000000000	0,000034130448
L008	SUPERSANO	Puglia	Lecce	0,000081192397	0,000044239257	0,000070872580	0,000078844859	0,000020789891	0,000084180688	0,000056944845	0,00000000000	0,000068637195
L010	SURANO	Puglia	Lecce	0,000040224016	0,000023071125	0,000018225321	0,000047427135	0,000000000000	0,000039322150	0,000017852747	0,00000000000	0,000031861627
L011	SURBO	Puglia	Lecce	0,000233195564	0,000177170671	0,000188339698	0,000282082994	0,000000000000	0,000216252001	0,000227762625	0,00137948598	0,000221685234
L064	TAURISANO	Puglia	Lecce	0,000184361825	0,000108476257	0,000195002785	0,000161604151	0,000000000000	0,000182825152	0,000170350819	0,00000000000	0,000159711215
L074	TAVIANO	Puglia	Lecce	0,000218853849	0,000170439971	0,000159604088	0,000234603033	0,000000000000	0,000241745035	0,000197483965	0,00137027539	0,000201829730
L166	TIGGIANO	Puglia	Lecce	0,000052162253	0,000033737820	0,000054184283	0,000042748562	0,000000000000	0,000051422835	0,000028401877	0,00057795698	0,000044060563
L383	TREPUZZI	Puglia	Lecce	0,000233955050	0,000160241681	0,000216439558	0,000227220926	0,000097478696	0,000196210063	0,000224056494	0,00398293686	0,000220782681
L419	TRICASE	Puglia	Lecce	0,000305638508	0,000284810713	0,000214329461	0,000333177354	0,000000000000	0,000345935622	0,000256184968	0,00282285175	0,000287432918
L462	TUGLIE	Puglia	Lecce	0,000100027556	0,000056357917	0,000063741333	0,000075837562	0,000000000000	0,000081661950	0,000072052885	0,00000000000	0,000072686176
L484	UGENTO	Puglia	Lecce	0,000308047234	0,000290410052	0,000157450759	0,000383061726	0,000099269447	0,000339260758	0,000194302103	0,00000000000	0,000275418522
L485	UGGIANO LA CHIESA	Puglia	Lecce	0,000088882222	0,000048971012	0,000065509460	0,000061996352	0,000021717622	0,000079795082	0,000061056611	0,00000000000	0,000065570057
L711	VEGLIE	Puglia	Lecce	0,000235140916	0,000155750662	0,000209611125	0,000245513517	0,000000000000	0,000211059262	0,000239213806	0,00254696395	0,000219813979
L776	VERNOLE	Puglia	Lecce	0,000137488272	0,000107495769	0,000085116356	0,000125789843	0,000000000000	0,000140188141	0,000092961536	0,00000000000	0,000110035213
M187	ZOLLINO	Puglia	Lecce	0,000042683969	0,000022876137	0,000025463050	0,000030646071	0,000014833851	0,000036250852	0,000022241578	0,00000000000	0,000029734027
A514	AVETRANA	Puglia	Taranto	0,000127280317	0,000069916953	0,000068040036	0,000115056386	0,000000000000	0,000124659760	0,000094763968	0,00124152855	0,000103232848
B808	CAROSINO	Puglia	Taranto	0,000108453337	0,000060159751	0,000106085398	0,000104794453	0,000022097653	0,000093984718	0,000084812712	0,00012133142	0,000092160608
C136	CASTELLANETA	Puglia	Taranto	0,000353654963	0,000321426855	0,000192765106	0,000455564452	0,000187995174	0,000496319363	0,000283849688	0,00007600826	0,000346421287
D171	CRISPIANO	Puglia	Taranto	0,000241490685	0,000156232585	0,000151271422	0,000208056902	0,000000000000	0,000252489441	0,000219139185	0,00001520165	0,000196649504
D463	FAGGIANO	Puglia	Taranto	0,000062859762	0,000036758788	0,000051242182	0,000055959176	0,000010038520	0,000061201028	0,000043961200	0,00005026079	0,000051014887
D754	FRAGAGNANO	Puglia	Taranto	0,000093169791	0,000052267407	0,000074505119	0,000097927453	0,000000000000	0,000083105504	0,000069876278	0,00005392508	0,000078112514
E036	GINOSA	Puglia	Taranto	0,000422909234	0,000398987789	0,000319752958	0,000496612926	0,000000000000	0,000462159334	0,000388934181	0,00241588782	0,000406622793
E205	GROTTAGLIE	Puglia	Taranto	0,000532703269	0,000383484241	0,000470549844	0,000549518624	0,000274150958	0,000449103629	0,000573348896	0,00423948746	0,000500346893
E469	LATERZA	Puglia	Taranto	0,000269580363	0,000170626559	0,000225499905	0,000194289144	0,000109145292	0,000271454330	0,000233450127	0,00007600826	0,000217851061

Codice catastale	Denominazione	Regione	Provincia	AMMINISTRAZIONE	POLIZIA LOCALE	ISTRUZIONE PUBBLICA	RIFIUTI	TPL	TERRITORIO E VIABILITÀ	SOCIALE	ASILI NIDO	COMPLESSIVO
E537	LEPORANO	Puglia	Taranto	0,000139219741	0,000107707988	0,000075635316	0,000323502751	0,000035332193	0,000134960905	0,000097973993	0,000000000000	0,000159811014
E630	LIZZANO	Puglia	Taranto	0,000166988821	0,000132533641	0,000138469706	0,000192911519	0,000051119428	0,000175209869	0,000127952389	0,000013681488	0,000153376234
E882	MANDURIA	Puglia	Taranto	0,000578869319	0,000464280106	0,000311968497	0,000773986198	0,000292400902	0,000547491857	0,000578738798	0,000037803755	0,000549607890
E986	MARTINA FRANCA	Puglia	Taranto	0,000893456924	0,000623127653	0,000568508950	0,000820793862	0,000515062845	0,000976579352	0,000890856460	0,001044928147	0,000818723288
E995	MARUGGIO	Puglia	Taranto	0,000124872098	0,000091502323	0,000051913680	0,000209269977	0,000000000000	0,000123000519	0,000070330513	0,000014829396	0,000118018218
F027	MASSAFRA	Puglia	Taranto	0,000541608495	0,000461967157	0,000346944923	0,000577188756	0,000246859223	0,000585565197	0,000543332530	0,000127158083	0,000499746498
F531	MONTEIASI	Puglia	Taranto	0,000089969647	0,000065838193	0,000076554640	0,000087912589	0,000000000000	0,000069016960	0,000068261922	0,000008088761	0,000074137339
F563	MONTEMESOLA	Puglia	Taranto	0,000070193237	0,000035519136	0,000060317602	0,000066455297	0,000000000000	0,000060522743	0,000053906828	0,000000000000	0,000057029987
F587	MONTEPARANO	Puglia	Taranto	0,000045247292	0,000023865136	0,000048875865	0,000025471592	0,000000000000	0,000033438721	0,000033097758	0,000000000000	0,000032818795
F784	MOTTOLA	Puglia	Taranto	0,000299477198	0,000175509346	0,000195577548	0,000233060246	0,000000000000	0,000312839773	0,000256643437	0,000054725951	0,000237398132
G251	PALAGIANELLO	Puglia	Taranto	0,000126831631	0,000075554262	0,000084723143	0,000101842638	0,000035084407	0,000104772567	0,000095582292	0,000004044381	0,000096363379
G252	PALAGIANO	Puglia	Taranto	0,000258494123	0,000218556992	0,000192470698	0,000288548263	0,000000000000	0,000253825896	0,000251105405	0,000060806612	0,000237081250
H090	PULSANO	Puglia	Taranto	0,000204349249	0,000169054626	0,000118663166	0,000410317714	0,000000000000	0,000169751795	0,000176262356	0,000020224583	0,000220000771
H409	ROCCAFORZATA	Puglia	Taranto	0,000035035894	0,000017844421	0,000030282868	0,000024888872	0,000000000000	0,000049420288	0,000021215104	0,000128601365	0,000033410108
H882	SAN GIORGIO IONICO	Puglia	Taranto	0,000246152576	0,000174027618	0,000223339025	0,000205876456	0,000000000000	0,000208754157	0,000247692493	0,000024322645	0,000206806255
I018	SAN MARZANO DI SAN GIUSEPPE	Puglia	Taranto	0,000143800037	0,000105666200	0,000142966712	0,000118187492	0,000000000000	0,000122883546	0,000126644594	0,000013481269	0,000119836971
I467	SAVA	Puglia	Taranto	0,000269221343	0,000193689504	0,000184476739	0,000206225582	0,000156745539	0,000229363809	0,000296116780	0,000375152068	0,000236010712
M298	STATTE	Puglia	Taranto	0,000214301827	0,000141039382	0,000150837883	0,000209472080	0,000078435392	0,000159732422	0,000224153108	0,000000000000	0,000180768573
L049	TARANTO	Puglia	Taranto	0,003351900905	0,004681383520	0,003126217761	0,004142583160	0,005564028574	0,003219775299	0,004872379159	0,003790467580	0,003888939168
L294	TORRICELLA	Puglia	Taranto	0,000089800561	0,000069509495	0,000054760178	0,000144918000	0,000000000000	0,000091926303	0,000047577684	0,000003769559	0,000085838326
A291	ANGHIARI	Toscana	Arezzo	0,000132892915	0,000084578978	0,000100766607	0,000112782487	0,000068108117	0,000142787124	0,000084782947	0,000279191640	0,000118817033
A390	AREZZO	Toscana	Arezzo	0,001913100452	0,002248949246	0,002264381042	0,002526384352	0,002861926962	0,002130502399	0,002124410059	0,003671558059	0,002295145194
A541	BADIA TEDALDA	Toscana	Arezzo	0,000046276428	0,000020766747	0,000036204309	0,000023431378	0,000017808808	0,000057971229	0,000016409865	0,000000000000	0,000032177264
A851	BIBBIENA	Toscana	Arezzo	0,000233013923	0,000165621363	0,000204522354	0,000257077483	0,000000000000	0,000258174274	0,000201719267	0,000260801582	0,000223772558
B243	BUCINE	Toscana	Arezzo	0,000202441926	0,000113898190	0,000202863768	0,000242646404	0,000000000000	0,000217819191	0,000157184172	0,000195991021	0,000195921978
B670	CAPOLONA	Toscana	Arezzo	0,000106092271	0,000067573616	0,000096063822	0,000094057110	0,000036800265	0,000107731625	0,000076177900	0,000074019284	0,000091772621
B693	CAPRESE MICHELANGELO	Toscana	Arezzo	0,000045447729	0,000019879630	0,000042139064	0,000029502239	0,000024021361	0,000052781555	0,000023753574	0,000000000000	0,000034759644
C102	CASTEL FOCOGNANO	Toscana	Arezzo	0,000076059833	0,000042076401	0,000069121703	0,000060768122	0,000019022198	0,000077934192	0,000045165442	0,000001430584	0,000060208294
C263	CASTEL SAN NICCOLO'	Toscana	Arezzo	0,000073235988	0,000035964279	0,000052394458	0,000064320820	0,000030810603	0,000080476124	0,000041940293	0,000090381610	0,000061696969
M322	CASTELFRANCO PIANDISCO'	Toscana	Arezzo	0,000172274776	0,000115396700	0,000169552796	0,000178405999	0,000000000000	0,000168457934	0,000139647338	0,000057747391	0,000154688814
C318	CASTIGLION FIBOCCHI	Toscana	Arezzo	0,000047162010	0,000028068539	0,000036783381	0,000046174272	0,000018394152	0,000047742370	0,000029354886	0,000001751649	0,000039130807
C319	CASTIGLION FIORENTINO	Toscana	Arezzo	0,000248402001	0,000169733023	0,000200324304	0,000254473147	0,000000000000	0,000274329189	0,000220382979	0,000124622863	0,000225261194
C407	CAVRIGLIA	Toscana	Arezzo	0,000178204032	0,000127610394	0,000211359578	0,000181477043	0,000000000000	0,000180659094	0,000125294308	0,000297909572	0,000172397290
C648	CHITIGNANO	Toscana	Arezzo	0,000025373089	0,000012658803	0,000014302927	0,000020891591	0,000000000000	0,000024833277	0,000013070520	0,000000000000	0,000018331037
C663	CHIUSI DELLA VERNA	Toscana	Arezzo	0,000059731175	0,000038984606	0,000064395077	0,000064588393	0,000000000000	0,000080875723	0,000028203471	0,000000000000	0,000054458640
C774	CIVITELLA IN VAL DI CHIANA	Toscana	Arezzo	0,000184410107	0,000112564961	0,000136209156	0,000232931521	0,000063345542	0,000197399347	0,000132465660	0,000435213038	0,000186164388
D077	CORTONA	Toscana	Arezzo	0,000494119053	0,000353438704	0,000420557898	0,000461421863	0,000201469487	0,000572592590	0,000429631657	0,000337367547	0,000453002760
D649	FOIANO DELLA CHIANA	Toscana	Arezzo	0,000177482534	0,000117126394	0,000216827660	0,000208087072	0,000000000000	0,000187551654	0,000145775318	0,000583185637	0,000198160801
E468	LATERINA	Toscana	Arezzo	0,000070348901	0,000046766209	0,000080327766	0,000069275726	0,000000000000	0,000071616404	0,000049930585	0,000000000000	0,000062183770
E693	LORO CIUFFENNA	Toscana	Arezzo	0,000130400542	0,000066487057	0,000128821173	0,000154869046	0,000060099075	0,000134814773	0,000080540625	0,000183215352	0,000125598000
E718	LUCIGNANO	Toscana	Arezzo	0,000084709909	0,000042131644	0,000078144811	0,000081383215	0,000000000000	0,000083605106	0,000052454680	0,000215471419	0,000078127798
E933	MARCIANO DELLA CHIANA	Toscana	Arezzo	0,000068079594	0,000044206209	0,000072991744	0,000070355071	0,000000000000	0,000067103430	0,000041559463	0,000010671055	0,000059495738
F628	MONTE SAN SAVINO	Toscana	Arezzo	0,000180901116	0,000097337704	0,000135916399	0,000172746462	0,000063550491	0,000194961272	0,000133973193	0,000131884658	0,000156975578
F565	MONTEMIGNAIO	Toscana	Arezzo	0,000024106264	0,000010898575	0,000014834784	0,000019525130	0,000000000000	0,000024052841	0,000009331311	0,000000000000	0,000017058319
F594	MONTERCHI	Toscana	Arezzo	0,000044580279	0,000026975743	0,000038120831	0,000039626998	0,000012788814	0,000043158028	0,000025205636	0,000000000000	0,000035633572
F656	MONTEVARCHI	Toscana	Arezzo	0,000448597945	0,000348246123	0,000557108811	0,000558100469	0,000170406187	0,000418006584	0,000448078166	0,000567541353	0,000475756651
G139	ORTIGNANO RAGGIOLO	Toscana	Arezzo	0,000027065211	0,000010492886	0,000025099251	0,000026768485	0,000000000000	0,000027464688	0,000011175685	0,000062108168	0,000024025684
G451	PERGINE VALDARNO	Toscana	Arezzo	0,000059158329	0,000037782497	0,000047794353	0,000071164126	0,000000000000	0,000068901780	0,000043329598	0,000000000000	0,000056169104
G653	PIEVE SANTO STEFANO	Toscana	Arezzo	0,000089801055	0,000049585390	0,000068092687	0,000076329877	0,000040864193	0,000110228726	0,000046809809	0,000012348554	0,000072986499
G879	POPPI	Toscana	Arezzo	0,000141330925	0,000094396684	0,000128985326	0,000157814713	0,000000000000	0,000155891875	0,000088260718	0,000083146982	0,000128616421
M329	PRATOVECCHIO STIA	Toscana	Arezzo	0,000134023533	0,000068612399	0,000113565066	0,000113754099	0,000000000000	0,000147078593	0,000086532146	0,000111079766	0,000111920985
H901	SAN GIOVANNI VALDARNO	Toscana	Arezzo	0,000319986926	0,000296513785	0,000358686591	0,000355850269	0,000167003230	0,000282143657	0,000322501195	0,000590253442	0,000333955770
I155	SANSEPOLCRO	Toscana	Arezzo	0,000319815907	0,000227328658	0,000245421677	0,000493953296	0,000190079715	0,000328942905	0,000289502923	0,000383241113	0,000342841245
I681	SESTINO	Toscana	Arezzo	0,000042632465	0,000018110424	0,000029435676	0,000023519595	0,000015503612	0,000045987128	0,000020523249	0,000000000000	0,000029244075
I991	SUBBIANO	Toscana	Arezzo	0,000124281093	0,000082976392	0,000110525744	0,000134296126	0,000060262999	0,000137510392	0,000082885736	0,000026495910	0,000112315741
L038	TALLA	Toscana	Arezzo	0,000034488754	0,000010609452	0,000019011800	0,000019792615	0,000010319220	0,000039090624	0,000014782522	0,000000000000	0,000022866777
L123	TERRANUOVA BRACCIOLINI	Toscana	Arezzo	0,000243756079	0,000169893788	0,000212818575	0,000262404394	0,000097135398	0,000236143566	0,000197746149	0,000614410569	0,000242234209
A564	BAGNO A RIPOLI	Toscana	Firenze	0,000502349567	0,000403055915	0,000523155345	0,000597849546	0,000267844039	0,000427435631	0,000492386673	0,000521706330	0,000504327170
A632	BARBERINO DI MUGELLO	Toscana	Firenze	0,000246564746	0,000184889556	0,000240596376	0,000311751698	0,000104439708	0,000231919212	0,000167006065	0,000233356558	0,000240034035

Codice catastale	Denominazione	Regione	Provincia	AMMINISTRAZIONE	POLIZIA LOCALE	ISTRUZIONE PUBBLICA	RIFIUTI	TPL	TERRITORIO E VIABILITÀ	SOCIALE	ASILI NIDO	COMPLESSIVO
A633	BARBERINO VAL D'ELSA	Toscana	Firenze	0,000104269398	0,000076363767	0,000114304089	0,000103621193	0,000032003279	0,000130971907	0,000056839322	0,000121751739	0,000099114287
B036	BORGO SAN LORENZO	Toscana	Firenze	0,000346335738	0,000262382577	0,000430124900	0,000384195514	0,000174187293	0,000344054390	0,000329660392	0,000510826482	0,000359994031
B406	CALENZANO	Toscana	Firenze	0,000364626607	0,000316614047	0,000353157764	0,000708907938	0,000127774435	0,000360674887	0,000295819734	0,000581490762	0,000437660954
B507	CAMPI BISENZIO	Toscana	Firenze	0,000758857552	0,000740783712	0,000870212578	0,001550581975	0,000275900397	0,000660782545	0,000831103796	0,001051840563	0,000964998600
B684	CAPRAIA E LIMITE	Toscana	Firenze	0,000129518955	0,000090071343	0,000182263230	0,000120631809	0,000028803416	0,000115179411	0,000102136236	0,000271174880	0,000128504218
C101	CASTELFIORENTINO	Toscana	Firenze	0,000326756268	0,000238600677	0,000345341361	0,000327904371	0,000126000722	0,000294145556	0,000335775387	0,000369201020	0,000315870121
C529	CERRETO GUIDI	Toscana	Firenze	0,000194011948	0,000147840185	0,000130082755	0,000205104104	0,000000000000	0,000188536189	0,000169035551	0,000225177498	0,000176267046
C540	CERTALDO	Toscana	Firenze	0,000312991780	0,000244396093	0,000355671093	0,000296259095	0,000320070536	0,000291775350	0,000295176501	0,000375932620	0,000307108692
D299	DICOMANO	Toscana	Firenze	0,000105909345	0,000053092086	0,000113476494	0,000101837788	0,000022289025	0,000100159268	0,000066310980	0,000052825942	0,000091524527
D403	EMPOLI	Toscana	Firenze	0,000855979363	0,000914947136	0,000966650089	0,000978502658	0,000482234403	0,000927598717	0,000943437162	0,001693982518	0,000949834079
D575	FIESOLE	Toscana	Firenze	0,000293299955	0,000230886932	0,000269642234	0,000230774350	0,000151315844	0,000254949695	0,000248630381	0,000306668096	0,000254980182
M321	FIGLINE E INCISA VALDARNO	Toscana	Firenze	0,000448955766	0,000362316601	0,000539979089	0,000546089772	0,000187977091	0,000420153133	0,000435350091	0,000776206195	0,000478934960
D612	FIRENZE	Toscana	Firenze	0,008157556062	0,013945958288	0,010316261361	0,010928118097	0,019260977176	0,008445541809	0,012078852788	0,019371156940	0,010908525775
D613	FIRENZUOLA	Toscana	Firenze	0,000141681983	0,000082602595	0,000099721102	0,000138235297	0,000042497360	0,000173471881	0,000071515779	0,000048441427	0,000119012943
D815	FUCECCHIO	Toscana	Firenze	0,000402737938	0,000344403153	0,000456156147	0,000434192750	0,000166924133	0,000380780749	0,000438270494	0,000278994266	0,000403574658
D895	GAMBASSI TERME	Toscana	Firenze	0,000107308455	0,000066397382	0,000107303934	0,000077590667	0,000026798265	0,000114948112	0,000066601913	0,000177908334	0,000092831737
E169	GREVE IN CHIANTI	Toscana	Firenze	0,000291753525	0,000189953438	0,000184716397	0,000329856907	0,000127395514	0,000277988819	0,000234590224	0,000325073824	0,000266603701
E291	IMPRUNETA	Toscana	Firenze	0,000278923706	0,000217082927	0,000257237692	0,000283615349	0,000142079676	0,000280421369	0,000262363537	0,000220093457	0,000264346461
E466	LASTRA A SIGNA	Toscana	Firenze	0,000346221962	0,000279039485	0,000375348504	0,000449496600	0,000125134357	0,000321032246	0,000351495243	0,000591501277	0,000371847756
E668	LONDA	Toscana	Firenze	0,000045399180	0,000020498651	0,000037210278	0,000038749458	0,000013818005	0,000048144364	0,000021512161	0,000029396786	0,000036385578
E971	MARRADI	Toscana	Firenze	0,000088641264	0,000042387969	0,000060821574	0,000079370967	0,000025804153	0,000098347412	0,000045927665	0,000056055607	0,000071604945
F398	MONTAIONE	Toscana	Firenze	0,000112015865	0,000081270572	0,000087379646	0,000108401405	0,000041525351	0,000149639160	0,000054515867	0,000195041323	0,000104068835
F551	MONTELUPO FIORENTINO	Toscana	Firenze	0,000247405898	0,000197677089	0,000399333107	0,000264930539	0,000059644793	0,000225846449	0,000230305288	0,000406859351	0,000264080392
F648	MONTESPERTOLI	Toscana	Firenze	0,000253417040	0,000177582304	0,000232547929	0,000225884270	0,000105304481	0,000280967346	0,000220104193	0,000182070169	0,000230283423
G270	PALAZZUOLO SUL SENIO	Toscana	Firenze	0,000046221033	0,000019272186	0,000020309407	0,000035269306	0,000011321517	0,000055107392	0,000018316376	0,000007080180	0,000032872613
G420	PELAGO	Toscana	Firenze	0,000147048836	0,000110619118	0,000168136679	0,000159739084	0,000069874927	0,000154843190	0,000108923165	0,000200155035	0,000146115920
G825	PONTASSIEVE	Toscana	Firenze	0,000390047673	0,000332721772	0,000445650884	0,000434559447	0,000133859869	0,000398905365	0,000377505099	0,000685315551	0,000408311789
H222	REGGELLO	Toscana	Firenze	0,000332130370	0,000211844559	0,000333369400	0,000394698368	0,000149098886	0,000344846247	0,000276873624	0,000435183843	0,000332356590
H286	RIGNANO SULL'ARNO	Toscana	Firenze	0,000154233715	0,000108586957	0,000186507223	0,000154668859	0,000063347276	0,000161874265	0,000125889759	0,000350219747	0,000157731639
H635	RUFINA	Toscana	Firenze	0,000136775905	0,000075931458	0,000134675127	0,000124396286	0,000039104713	0,000129950525	0,000103416776	0,000237045612	0,000124703867
H791	SAN CASCIANO IN VAL DI PESA	Toscana	Firenze	0,000326335807	0,000269336471	0,000386985713	0,000338563436	0,000113703931	0,000351851082	0,000300230947	0,000327765577	0,000327070057
H937	SAN GODENZO	Toscana	Firenze	0,000042098742	0,000016881583	0,000025061912	0,000030017673	0,000011488995	0,000050458143	0,000015629278	0,000000000000	0,000029909214
B962	SCANDICCI	Toscana	Firenze	0,000911758593	0,000827516360	0,000948879273	0,001131289996	0,001393078375	0,001766202147	0,001005034806	0,001753811915	0,001143529323
M326	SCARPERIA E SAN PIERO	Toscana	Firenze	0,000230783031	0,000177608958	0,000270001588	0,000259889441	0,000000000000	0,000244800869	0,000181775409	0,000168456956	0,000225318155
I684	SESTO FIORENTINO	Toscana	Firenze	0,000897342202	0,000821074952	0,000993576868	0,001532978329	0,000454776031	0,000872314349	0,000953811176	0,001792886255	0,001091392700
I728	SIGNA	Toscana	Firenze	0,000317832229	0,000287083958	0,000341318682	0,000407247892	0,000064974098	0,000301938080	0,000320482931	0,000341537006	0,000332813552
L067	TAVARNELLE VAL DI PESA	Toscana	Firenze	0,000184819652	0,000134803375	0,000179963102	0,000243639673	0,000062050914	0,000177403210	0,000115621245	0,000162054639	0,000180266683
L529	VAGLIA	Toscana	Firenze	0,000102115741	0,000064820818	0,000062376528	0,000102049812	0,000048257897	0,000105741715	0,000058714954	0,000188845175	0,000083732781
L838	VICCHIO	Toscana	Firenze	0,000163777238	0,000098414476	0,000174579110	0,000176080395	0,000055087719	0,000165324203	0,000120530489	0,000193756281	0,000155928599
M059	VINCI	Toscana	Firenze	0,000274240945	0,000211602065	0,000308698225	0,000310710296	0,000128156040	0,000258740206	0,000257303608	0,000243400640	0,000273553681
A369	ARCIDOSSO	Toscana	Grosseto	0,000111516090	0,000057791126	0,000087528805	0,000089966456	0,000045550052	0,000119101703	0,000056787097	0,000116795512	0,000090868894
B497	CAMPAGNATICO	Toscana	Grosseto	0,000072810207	0,000026393037	0,000049430213	0,000044419231	0,000017585595	0,000088483054	0,000034382200	0,000045629575	0,000053412613
B646	CAPALBIO	Toscana	Grosseto	0,000127331767	0,000115056470	0,000099232870	0,000115912213	0,000031808485	0,000183190122	0,000054172786	0,000013897018	0,000109930903
C085	CASTEL DEL PIANO	Toscana	Grosseto	0,000113246135	0,000058535858	0,000104549555	0,000115974351	0,000049805577	0,000123165395	0,000067540131	0,000053045213	0,000099674646
C147	CASTELL'AZZARA	Toscana	Grosseto	0,000050165243	0,000020848587	0,000027360129	0,000032481829	0,000020637009	0,000052365514	0,000025079916	0,000007527426	0,000034878206
C310	CASTIGLIONE DELLA PESCAIA	Toscana	Grosseto	0,000289482097	0,000280157858	0,000128983065	0,000533708734	0,000065185443	0,000383397345	0,000101476368	0,000000000000	0,000297114085
C705	CINIGIANO	Toscana	Grosseto	0,000081401765	0,000040124447	0,000060337379	0,000048811896	0,000020982940	0,000092137413	0,000035158733	0,000000000000	0,000057528537
C782	CIVITELLA PAGANICO	Toscana	Grosseto	0,000094799095	0,000056122332	0,000055871843	0,000074843835	0,000026102234	0,000112031988	0,000044201140	0,000116337699	0,000076056084
D656	FOLLONICA	Toscana	Grosseto	0,000491097848	0,000495351426	0,000342573260	0,000661421312	0,000201080034	0,000501777212	0,000400570241	0,000224020820	0,000483793411
D948	GAVORRANO	Toscana	Grosseto	0,000193304814	0,000119266782	0,000112952444	0,000175485137	0,000071042168	0,000195772294	0,000114593076	0,000055677919	0,000153613357
E202	GROSSETO	Toscana	Grosseto	0,001626546752	0,001768236312	0,001675330902	0,001866240616	0,002179802259	0,001827290785	0,001648009568	0,001629079115	0,001750103600
E348	ISOLA DEL GIGLIO	Toscana	Grosseto	0,000061229448	0,000041802930	0,000030558546	0,000059967228	0,000021783797	0,000057896153	0,000021095558	0,000000000000	0,000045819832
E810	MAGLIANO IN TOSCANA	Toscana	Grosseto	0,000110210750	0,000061181634	0,000067366825	0,000057547745	0,000025494517	0,000137022406	0,000046453874	0,000000000000	0,000075766510
E875	MANCIANO	Toscana	Grosseto	0,000241617157	0,000143417147	0,000121166631	0,000178986598	0,000060129518	0,000270372354	0,000115828159	0,000066953711	0,000177052906
F032	MASSA MARITTIMA	Toscana	Grosseto	0,000220766599	0,000140060243	0,000139461483	0,000174634539	0,000078279735	0,000241731865	0,000139562559	0,000089538382	0,000174804380
F437	MONTE ARGENTARIO	Toscana	Grosseto	0,000305081697	0,000292653115	0,000169078311	0,000341289854	0,000115498531	0,000303713875	0,000218452772	0,000280828670	0,000276302199
F612	MONTEROTONDO MARITTIMO	Toscana	Grosseto	0,000044731305	0,000020407519	0,000031363588	0,000029684994	0,000010370366	0,000052235906	0,000017466342	0,000000000000	0,000031904837
F677	MONTIERI	Toscana	Grosseto	0,000049240850	0,000022766291	0,000033932579	0,000030437547	0,000011841875	0,000057731012	0,000015916405	0,000000000000	0,000034087145
G088	ORBETELLO	Toscana	Grosseto	0,000378429287	0,000262466099	0,000212899093	0,000483274951	0,000141747247	0,000492787017	0,000243244974	0,000303158931	0,000361324263

Codice catastale	Denominazione	Regione	Provincia	AMMINISTRAZIONE	POLIZIA LOCALE	ISTRUZIONE PUBBLICA	RIFIUTI	TPL	TERRITORIO E VIABILITÀ	SOCIALE	ASILI NIDO	COMPLESSIVO
G716	PITIGLIANO	Toscana	Grosseto	0,000113347057	0,000055697107	0,000066312196	0,000077122080	0,000000000000	0,000103776203	0,000058382316	0,000125395002	0,000082141479
H417	ROCCALBEGNA	Toscana	Grosseto	0,000046557651	0,000016106143	0,000025809350	0,000016627638	0,000012724292	0,000055235556	0,000013685858	0,000000000000	0,000027912747
H449	ROCCASTRADA	Toscana	Grosseto	0,000221043757	0,000115780580	0,000194606773	0,000201594058	0,000084127104	0,000234904228	0,000152375794	0,000113311989	0,000189271202
I187	SANTA FIORA	Toscana	Grosseto	0,000082305601	0,000043283132	0,000048128050	0,000072848199	0,000034870574	0,000081365834	0,000035094475	0,000066462942	0,000063938196
I504	SCANSANO	Toscana	Grosseto	0,000133582554	0,000066950455	0,000070621434	0,000089557360	0,000040161346	0,000163887107	0,000066367958	0,000057487641	0,000098491295
I510	SCARLINO	Toscana	Grosseto	0,000105244192	0,000110262311	0,000069324148	0,000135082037	0,000030231541	0,000163353855	0,000048521015	0,000055688118	0,000104151958
I571	SEGGIANO	Toscana	Grosseto	0,000037007095	0,000012139311	0,000024408678	0,000019279857	0,000009184945	0,000031760350	0,000012644968	0,000025713643	0,000023815309
I601	SEMPRONIANO	Toscana	Grosseto	0,000045050225	0,000017197104	0,000022915729	0,000022518642	0,000010714515	0,000046959678	0,000015213760	0,000005257913	0,000028010900
I841	SORANO	Toscana	Grosseto	0,000111249041	0,000054139867	0,000062491701	0,000070029594	0,000000000000	0,000116456966	0,000054719050	0,000054276669	0,000077688966
A852	BIBBONA	Toscana	Livorno	0,000116238614	0,000133329509	0,000070682748	0,000307253109	0,000034733585	0,000202691938	0,000043109277	0,000000000000	0,000153818894
B509	CAMPIGLIA MARITTIMA	Toscana	Livorno	0,000278909763	0,000195487987	0,000198480226	0,000300508147	0,000085626374	0,000269284434	0,000209696834	0,000476486968	0,000259054752
B553	CAMPO NELL'ELBA	Toscana	Livorno	0,000155513239	0,000135468560	0,000078711119	0,000215387905	0,000042021705	0,000200270991	0,000066304785	0,000000000000	0,000142996129
B669	CAPOLIVERI	Toscana	Livorno	0,000154284444	0,000127503671	0,000051805704	0,000208545580	0,000049020119	0,000205307697	0,000048714570	0,000000000000	0,000135350207
B685	CAPRAIA ISOLA	Toscana	Livorno	0,000020509602	0,000010501109	0,000012688030	0,000012950036	0,000000000000	0,000017508579	0,000006701524	0,000000000000	0,000013114825
C044	CASTAGNETO CARDUCCI	Toscana	Livorno	0,000250763563	0,000253371907	0,000158928721	0,000381052158	0,000083723599	0,000318881028	0,000148435974	0,000173861071	0,000258392339
C415	CECINA	Toscana	Livorno	0,000584309889	0,000612869633	0,000427946770	0,000827575447	0,000264670662	0,000667920768	0,000558617422	0,001115494083	0,000645992770
C869	COLLESALVETTI	Toscana	Livorno	0,000310042886	0,000233977768	0,000271476681	0,000453313645	0,000070318852	0,000281011734	0,000286358063	0,000243470584	0,000318442405
E625	LIVORNO	Toscana	Livorno	0,002874046103	0,003920335055	0,003719297384	0,003380618047	0,006071189942	0,002779109861	0,003754636090	0,005922141282	0,003513997964
E930	MARCIANA	Toscana	Livorno	0,000097373313	0,000078357660	0,000052262513	0,000094003770	0,000030017162	0,000120001678	0,000031130827	0,000000000000	0,000077172574
E931	MARCIANA MARINA	Toscana	Livorno	0,000065581584	0,000047633277	0,000035563949	0,000078854908	0,000015898027	0,000070931075	0,000024807476	0,000000000000	0,000054650935
G687	PIOMBINO	Toscana	Livorno	0,000702901501	0,000679837480	0,000470031874	0,000784328489	0,000306487813	0,000694440157	0,000694684167	0,000671734090	0,000675176870
E680	PORTO AZZURRO	Toscana	Livorno	0,000100163146	0,000077152723	0,000050401316	0,000110379615	0,000024637550	0,000107832121	0,000048732537	0,000000000000	0,000082125135
G912	PORTOFERRAIO	Toscana	Livorno	0,000288029711	0,000270932339	0,000176686425	0,000399140265	0,000140791356	0,000313823121	0,000205710067	0,000307053007	0,000288317524
H305	RIO MARINA	Toscana	Livorno	0,000070305852	0,000049004971	0,000027379504	0,000068815539	0,000023741000	0,000062967853	0,000031415408	0,000000000000	0,000052120540
H297	RIO NELL'ELBA	Toscana	Livorno	0,000042954880	0,000025819972	0,000017221179	0,000039007934	0,000027915451	0,000041729036	0,000015507642	0,000000000000	0,000031199129
H570	ROSIGNANO MARITTIMO	Toscana	Livorno	0,000688690495	0,000657423553	0,000573220276	0,001129574456	0,000341951832	0,000788978247	0,000553921834	0,001207285668	0,000787122951
I390	SAN VINCENZO	Toscana	Livorno	0,000214543735	0,000201220665	0,000141228773	0,000382398623	0,000071559862	0,000251703877	0,000111542415	0,000245327709	0,000233695994
I454	SASSETTA	Toscana	Livorno	0,000022021031	0,000008955933	0,000013966186	0,000013692548	0,000000000000	0,000021540984	0,000007057593	0,000000000000	0,000014267418
L019	SUVERETO	Toscana	Livorno	0,000084994031	0,000042155661	0,000050785691	0,000058357157	0,000000000000	0,000074960053	0,000041185492	0,000133333863	0,000062724448
A241	ALTOPASCIO	Toscana	Lucca	0,000265194967	0,000228116615	0,000262584233	0,000293227030	0,000049404217	0,000255859675	0,000262165889	0,000191183730	0,000258153403
A560	BAGNI DI LUCCA	Toscana	Lucca	0,000150245617	0,000088635478	0,000125417993	0,000142272983	0,000037758024	0,000153511418	0,000092783179	0,000000000000	0,000123735700
A657	BARGA	Toscana	Lucca	0,000212777217	0,000145931892	0,000166432972	0,000214477182	0,000105212970	0,000237487004	0,000170094839	0,000161946210	0,000194560813
B007	BORGO A MOZZANO	Toscana	Lucca	0,000148713167	0,000092546035	0,000132444692	0,000171623027	0,000047227447	0,000140272766	0,000104277400	0,000028152214	0,000133200951
B455	CAMAIORE	Toscana	Lucca	0,000683944346	0,000737841720	0,000549245784	0,001142994209	0,000226073403	0,000788543493	0,000604040829	0,000641452733	0,000772605879
B557	CAMPORGIANO	Toscana	Lucca	0,000051959508	0,000025459472	0,000060631585	0,000036986644	0,000021273756	0,000056747409	0,000028722125	0,000000000000	0,000041950197
B648	CAPANNORI	Toscana	Lucca	0,000838355452	0,000688920871	0,000904457314	0,000965997969	0,000216767214	0,000756816279	0,000861802766	0,001335905682	0,000862228836
B760	CAREGGINE	Toscana	Lucca	0,000022305529	0,000007859594	0,000009234569	0,000012552491	0,000006482726	0,000027676661	0,000007348062	0,000000000000	0,000014401927
C236	CASTELNUOVO DI GARFAGNANA	Toscana	Lucca	0,000126877184	0,000112094498	0,000117966659	0,000147426877	0,000062496219	0,000134227062	0,000093153876	0,000381134268	0,000134419253
C303	CASTIGLIONE DI GARFAGNANA	Toscana	Lucca	0,000048841253	0,000025363727	0,000036377201	0,000030082589	0,000020307988	0,000050957962	0,000020842028	0,000000000000	0,000034437448
C996	COREGLIA ANTELMINELLI	Toscana	Lucca	0,000104264594	0,000060070764	0,000126820411	0,000141488100	0,000043397563	0,000137685645	0,000068203770	0,000000000000	0,000107096850
M319	FABBRICHE DI VERGEMOLI	Toscana	Lucca	0,000030492862	0,000013381697	0,000017511657	0,000015855462	0,000009313795	0,000041151889	0,000010127284	0,000000000000	0,000020673554
D730	FORTE DEI MARMI	Toscana	Lucca	0,000278966134	0,000297964700	0,000145816886	0,000482638999	0,000068954209	0,000267054361	0,000118148956	0,000225347845	0,000281276827
D734	FOSCIANDORA	Toscana	Lucca	0,000019542418	0,000006665942	0,000009248625	0,000009794986	0,000008255249	0,000026167163	0,000007293606	0,000000000000	0,000012912779
D874	GALLICANO	Toscana	Lucca	0,000085493755	0,000049006172	0,000111680537	0,000105089007	0,000025997940	0,000092927283	0,000048289843	0,000137053282	0,000087517857
E715	LUCCA	Toscana	Lucca	0,001768911571	0,001744844684	0,001916909008	0,002744804921	0,002398280402	0,001719941633	0,001855897164	0,002159206890	0,002071787494
F035	MASSAROSA	Toscana	Lucca	0,000375697269	0,000342322896	0,000465503487	0,000606400801	0,000167154411	0,000358921679	0,000392810762	0,000541870073	0,000443929372
F225	MINUCCIANO	Toscana	Lucca	0,000058546806	0,000027437798	0,000048713608	0,000036591975	0,000000000000	0,000076410973	0,000029919283	0,000000000000	0,000043928995
F283	MOLAZZANA	Toscana	Lucca	0,000031015136	0,000012861815	0,000021987340	0,000019039308	0,000009183353	0,000046217313	0,000013030171	0,000000000000	0,000023226951
F452	MONTECARLO	Toscana	Lucca	0,000089732227	0,000056398715	0,000063735567	0,000066532001	0,000024231314	0,000077289329	0,000060067803	0,000000000000	0,000066755837
G480	PESCAGLIA	Toscana	Lucca	0,000084083387	0,000042023186	0,000076433219	0,000062543112	0,000028711021	0,000087122022	0,000049952270	0,000000000000	0,000065389539
G582	PIAZZA AL SERCHIO	Toscana	Lucca	0,000053053613	0,000029438899	0,000045273124	0,000041328236	0,000016792100	0,000058038321	0,000030349391	0,000032310931	0,000043048393
G628	PIETRASANTA	Toscana	Lucca	0,000545490176	0,000620379462	0,000462451487	0,000817156004	0,000241150709	0,000606755965	0,000433954773	0,000866772353	0,000604427586
G648	PIEVE FOSCIANA	Toscana	Lucca	0,000053951043	0,000028999328	0,000045050503	0,000054492463	0,000030255859	0,000057017206	0,000028766745	0,000000000000	0,000045222322
G882	PORCARI	Toscana	Lucca	0,000155564013	0,000167375711	0,000171712943	0,000197827432	0,000036379209	0,000144820324	0,000127417716	0,000021477630	0,000154823468
I142	SAN ROMANO IN GARFAGNANA	Toscana	Lucca	0,000035212210	0,000020660669	0,000033273684	0,000026724300	0,000016075970	0,000040721223	0,000015694060	0,000056121519	0,000030127334
I622	SERAVEZZA	Toscana	Lucca	0,000245332943	0,000199930440	0,000193640592	0,000333656652	0,000090296721	0,000234728902	0,000225176298	0,000020264730	0,000239510716
M347	SILLANO GIUNCUGNANO	Toscana	Lucca	0,000040027883	0,000015377679	0,000032614985	0,000021425511	0,000009583631	0,000067672722	0,000013148955	0,000000000000	0,000030185822
I942	STAZZEMA	Toscana	Lucca	0,000077385365	0,000045995427	0,000079888942	0,000060385608	0,000022910713	0,000077809422	0,000043409899	0,000028523310	0,000063033490
L533	VAGLI SOTTO	Toscana	Lucca	0,000030150539	0,000011411191	0,000014414318	0,000015861043	0,000011338102	0,000043049431	0,000012038846	0,000000000000	0,000020641411

Codice catastale	Denominazione	Regione	Provincia	AMMINISTRAZIONE	POLIZIA LOCALE	ISTRUZIONE PUBBLICA	RIFIUTI	TPL	TERRITORIO E VIABILITÀ	SOCIALE	ASILI NIDO	COMPLESSIVO
L833	VIAREGGIO	Toscana	Lucca	0,001261763560	0,001503105857	0,001068704622	0,002036506235	0,000575282420	0,001410543671	0,001257471731	0,002267420627	0,001486523351
L913	VILLA BASILICA	Toscana	Lucca	0,000040597821	0,000025751225	0,000046367011	0,000035624915	0,000013267927	0,000062877060	0,000021099897	0,000020036094	0,000037780956
L926	VILLA COLLEMANDINA	Toscana	Lucca	0,000036699318	0,000019858664	0,000029057127	0,000021464923	0,000016135052	0,000039208639	0,000016177776	0,000000000000	0,000026099243
A496	AULLA	Toscana	Massa-Carrara	0,000226743610	0,000150419680	0,000196463826	0,000156194591	0,000073721600	0,000251442968	0,000161411118	0,000174268343	0,000187319537
A576	BAGNONE	Toscana	Massa-Carrara	0,000061628221	0,000031504674	0,000077451512	0,000044776846	0,000027349140	0,000062007551	0,000029126484	0,000000000000	0,000049472511
B832	CARRARA	Toscana	Massa-Carrara	0,001153937955	0,001369278707	0,001087499121	0,001423566451	0,000581649978	0,001217078405	0,001273644004	0,001741804194	0,001259217865
B979	CASOLA IN LUNIGIANA	Toscana	Massa-Carrara	0,000035307413	0,000016802068	0,000020962893	0,000025009928	0,000014615325	0,000033277008	0,000013681205	0,000000000000	0,000024216082
C914	COMANO	Toscana	Massa-Carrara	0,000030589237	0,000012250989	0,000015806102	0,000023735177	0,000009399111	0,000035245401	0,000011042547	0,000000000000	0,000021687968
D590	FILATTIERA	Toscana	Massa-Carrara	0,000061216067	0,000031789048	0,000048682401	0,000041068752	0,000023196620	0,000059093140	0,000029930014	0,000000000000	0,000044227063
D629	FIVIZZANO	Toscana	Massa-Carrara	0,000200111627	0,000113545824	0,000139841470	0,000181865920	0,000104357107	0,000198097719	0,000139868913	0,000025108213	0,000162963970
D735	FOSDINOVO	Toscana	Massa-Carrara	0,000104890214	0,000063258816	0,000073493553	0,000079391345	0,000058822878	0,000108574041	0,000058531149	0,000000000000	0,000079904127
E574	LICCIANA NARDI	Toscana	Massa-Carrara	0,000107225304	0,000067009946	0,000106748843	0,000082393185	0,000043051855	0,000090704983	0,000060006846	0,000000000000	0,000083123061
F023	MASSA	Toscana	Massa-Carrara	0,001344848955	0,001475958569	0,000896494564	0,002139025281	0,001884403052	0,001467585742	0,001371169061	0,001627094303	0,001541265814
F679	MONTIGNOSO	Toscana	Massa-Carrara	0,000199234002	0,000199856499	0,000148231685	0,000255329577	0,000086672406	0,000217982160	0,000158973422	0,000240465052	0,000201797568
F802	MULAZZO	Toscana	Massa-Carrara	0,000070182916	0,000036808911	0,000048135972	0,000044925709	0,000039545173	0,000077497568	0,000033289960	0,000000000000	0,000050740138
G746	PODENZANA	Toscana	Massa-Carrara	0,000050966097	0,000031675021	0,000041948531	0,000034716902	0,000021681803	0,000046299231	0,000022980631	0,000000000000	0,000036912671
G870	PONTREMOLI	Toscana	Massa-Carrara	0,000197508037	0,000099602092	0,000112456999	0,000162715083	0,000097954767	0,000217532897	0,000107302589	0,000207884208	0,000158295147
L386	TRESANA	Toscana	Massa-Carrara	0,000052336654	0,000027396635	0,000049557014	0,000040239659	0,000029541065	0,000050828998	0,000026536599	0,000000000000	0,000040638170
L946	VILLAFRANCA IN LUNIGIANA	Toscana	Massa-Carrara	0,000103405708	0,000060757537	0,000079372897	0,000081332655	0,000040876736	0,000098905417	0,000059840952	0,000066422102	0,000081692656
M169	ZERI	Toscana	Massa-Carrara	0,000047748351	0,000017103690	0,000022464560	0,000023442690	0,000017396345	0,000044512724	0,000018870925	0,000000000000	0,000028881605
A864	BIENTINA	Toscana	Pisa	0,000148635476	0,000116846373	0,000143463756	0,000169069482	0,000042875070	0,000131888240	0,000112136460	0,000027954093	0,000135510054
B303	BUTI	Toscana	Pisa	0,000106606289	0,000074705268	0,000090758259	0,000107942122	0,000067033774	0,000082714070	0,000076833206	0,000031841877	0,000091045449
B390	CALCI	Toscana	Pisa	0,000116155255	0,000065067472	0,000095664123	0,000125011989	0,000047948875	0,000096685408	0,000093232476	0,000203805864	0,000107734070
B392	CALCINAIA	Toscana	Pisa	0,000213984759	0,000196792641	0,000207706696	0,000266244628	0,000024538522	0,000179549397	0,000187448313	0,000287256200	0,000213944304
B647	CAPANNOLI	Toscana	Pisa	0,000110993765	0,000055354340	0,000107407751	0,000133140921	0,000023355825	0,000100657817	0,000085350254	0,000384141145	0,000115574756
B878	CASALE MARITTIMO	Toscana	Pisa	0,000032754254	0,000012552889	0,000012628473	0,000030808828	0,000009927474	0,000029417110	0,000013545331	0,000000000000	0,000023063203
M327	CASCIANA TERME LARI	Toscana	Pisa	0,000241911381	0,000191120905	0,000299939347	0,000247415088	0,000087837760	0,000244348794	0,000213277977	0,000180707330	0,000236793388
B950	CASCINA	Toscana	Pisa	0,000744781948	0,000580795015	0,000844788913	0,000788064392	0,000211043068	0,000644354513	0,000822117546	0,000775290877	0,000739784765
C113	CASTELFRANCO DI SOTTO	Toscana	Pisa	0,000230380608	0,000198701609	0,000213596226	0,000222084318	0,000090765952	0,000192818141	0,000216864354	0,000209943392	0,000211850851
C174	CASTELLINA MARITTIMA	Toscana	Pisa	0,000050895188	0,000027760450	0,000027904937	0,000049436086	0,000000000000	0,000056221833	0,000023920441	0,000000000000	0,000039274400
C244	CASTELNUOVO DI VAL DI CECINA	Toscana	Pisa	0,000062868507	0,000026211439	0,000060827584	0,000061785818	0,000033615437	0,000078807801	0,000030067121	0,000000000000	0,000054010109
C609	CHIANNI	Toscana	Pisa	0,000042574315	0,000021445247	0,000024071495	0,000034493931	0,000007274124	0,000044676913	0,000019257538	0,000000000000	0,000030900232
M328	CRESPINA LORENZANA	Toscana	Pisa	0,000104651259	0,000068932761	0,000132029934	0,000142940220	0,000051082725	0,000101914440	0,000065501385	0,000077378031	0,000106938189
D510	FAUGLIA	Toscana	Pisa	0,000075419037	0,000034916795	0,000074447566	0,000071193642	0,000020342131	0,000069603143	0,000049252611	0,000000000000	0,000062320921
E250	GUARDISTALLO	Toscana	Pisa	0,000036495982	0,000016549735	0,000015443443	0,000030414388	0,000008471008	0,000032437620	0,000015118515	0,000000000000	0,000024956536
E413	LAJATICO	Toscana	Pisa	0,000041101295	0,000022613384	0,000025012790	0,000029612314	0,000010566226	0,000043839356	0,000017510930	0,000000000000	0,000029329029
F458	MONTECATINI VAL DI CECINA	Toscana	Pisa	0,000064129660	0,000030844013	0,000035858743	0,000049386627	0,000014530359	0,000083732274	0,000024017370	0,000056835956	0,000047676075
F640	MONTESCUDAIO	Toscana	Pisa	0,000050573173	0,000027288671	0,000028677708	0,000060372601	0,000010680417	0,000056366187	0,000023496713	0,000000000000	0,000042306079
F661	MONTEVERDI MARITTIMO	Toscana	Pisa	0,000034153685	0,000013206991	0,000019902826	0,000021423142	0,000000000000	0,000045071643	0,000008870451	0,000000000000	0,000023194837
F686	MONTOPOLI IN VAL D'ARNO	Toscana	Pisa	0,000195018398	0,000153414492	0,000195285218	0,000217436296	0,000059174197	0,000197212485	0,000170683779	0,000366854809	0,000197530767
G090	ORCIANO PISANO	Toscana	Pisa	0,000019353706	0,000009272335	0,000012091341	0,000013227116	0,000005703477	0,000016624865	0,000007940838	0,000000000000	0,000013009064
G254	PALAIA	Toscana	Pisa	0,000100989906	0,000065447643	0,000086517258	0,000110897513	0,000027319016	0,000102646573	0,000063980481	0,000000000000	0,000087913110
G395	PECCIOLI	Toscana	Pisa	0,000103379018	0,000079313347	0,000088557036	0,000105825433	0,000018529201	0,000125416368	0,000064507822	0,000207485660	0,000099593934
G702	PISA	Toscana	Pisa	0,001990489344	0,002714772561	0,001983389588	0,002917844391	0,003558725260	0,002164427760	0,001997298689	0,004124213459	0,002429951379
G804	POMARANCE	Toscana	Pisa	0,000148697309	0,000075374842	0,000103953401	0,000149670599	0,000080621104	0,000183167183	0,000087394657	0,000087922384	0,000129605147
G822	PONSACCO	Toscana	Pisa	0,000263520632	0,000227250292	0,000274302414	0,000263316440	0,000087513689	0,000241953446	0,000264624561	0,000398776187	0,000259757080
G843	PONTEDERA	Toscana	Pisa	0,000542044025	0,000576193086	0,000475242452	0,000707385028	0,000301068152	0,000556191381	0,000534667353	0,000373164279	0,000563865965
H319	RIPARBELLA	Toscana	Pisa	0,000048759000	0,000023493558	0,000020604668	0,000033530358	0,000009619776	0,000047888112	0,000020284047	0,000017311775	0,000032927873
A562	SAN GIULIANO TERME	Toscana	Pisa	0,000554177137	0,000534790959	0,000602930711	0,000672630853	0,000160806121	0,000570061501	0,000573759116	0,000780679173	0,000591190713
I046	SAN MINIATO	Toscana	Pisa	0,000501121961	0,000425472599	0,000506875862	0,000593183672	0,000181283814	0,000543850813	0,000488870373	0,001304432353	0,000546473677
I177	SANTA CROCE SULL'ARNO	Toscana	Pisa	0,000253266484	0,000234450783	0,000244428521	0,000265883693	0,000047822433	0,000266477786	0,000254282726	0,000532143883	0,000260897395
I217	SANTA LUCE	Toscana	Pisa	0,000047013544	0,000020645045	0,000041065282	0,000035954970	0,000000000000	0,000049550342	0,000022086778	0,000000000000	0,000035210513
I232	SANTA MARIA A MONTE	Toscana	Pisa	0,000221087441	0,000170530548	0,000247311649	0,000197600849	0,000045882142	0,000208919346	0,000207186871	0,000250298384	0,000207536044
L138	TERRICCIOLA	Toscana	Pisa	0,000093790113	0,000046297393	0,000073888184	0,000090603277	0,000035435960	0,000087435615	0,000053328440	0,000000000000	0,000075053109
L702	VECCHIANO	Toscana	Pisa	0,000221486407	0,000245079665	0,000215903929	0,000297416413	0,000070699071	0,000263439312	0,000174272994	0,000000000000	0,000227195976
L850	VICOPISANO	Toscana	Pisa	0,000158164228	0,000128815874	0,000145808559	0,000179516298	0,000051084800	0,000153697496	0,000126627937	0,000151338970	0,000151368109
M126	VOLTERRA	Toscana	Pisa	0,000263163007	0,000159074067	0,000168775568	0,000245125881	0,000156954680	0,000305515754	0,000182040411	0,000271661755	0,000230501112
M376	ABETONE CUTIGLIANO	Toscana	Pistoia	0,000102131142	0,000064000062	0,000041192198	0,000078582966	0,000050132688	0,000138281363	0,000031960030	0,000000000000	0,000074996251
A071	AGLIANA	Toscana	Pistoia	0,000296355677	0,000239158598	0,000344347806	0,000381499601	0,000104002246	0,000255766995	0,000308264530	0,000631478543	0,000323929694

Codice catastale	Denominazione	Regione	Provincia	AMMINISTRAZIONE	POLIZIA LOCALE	ISTRUZIONE PUBBLICA	RIFIUTI	TPL	TERRITORIO E VIABILITÀ	SOCIALE	ASILI NIDO	COMPLESSIVO
B251	BUGGIANO	Toscana	Pistoia	0,000158466816	0,000104270084	0,000151529798	0,000173462578	0,000033407014	0,000133995061	0,000136096825	0,000094996409	0,000144801111
C631	CHIESINA UZZANESE	Toscana	Pistoia	0,000093953517	0,000066271476	0,000094707860	0,000112282432	0,000000000000	0,000073686364	0,000066333865	0,000000000000	0,000083552494
E432	LAMPORECCHIO	Toscana	Pistoia	0,000141001352	0,000087620691	0,000143998691	0,000138860935	0,000044821159	0,000134467704	0,000113212257	0,000013965474	0,000124432020
E451	LARCIANO	Toscana	Pistoia	0,000119791263	0,000088486866	0,000117112911	0,000110914637	0,000030557594	0,000119839385	0,000093118021	0,000011500979	0,000104320321
E960	MARLIANA	Toscana	Pistoia	0,000074540620	0,000044364014	0,000042257513	0,000060281301	0,000036887758	0,000077347166	0,000044902287	0,000053407230	0,000058879037
F025	MASSA E COZZILE	Toscana	Pistoia	0,000153278353	0,000110367193	0,000150751477	0,000228698211	0,000000000000	0,000140604292	0,000122648595	0,000004107492	0,000152323557
F384	MONSUMMANO TERME	Toscana	Pistoia	0,000351135817	0,000309720393	0,000301041147	0,000325377146	0,000096452102	0,000322780936	0,000389977718	0,000400112276	0,000332935931
F410	MONTALE	Toscana	Pistoia	0,000190062797	0,000144488627	0,000190811011	0,000261389153	0,000000000000	0,000172678517	0,000173838934	0,000260207627	0,000197377662
A561	MONTECATINI-TERME	Toscana	Pistoia	0,000516330139	0,000503559550	0,000309065202	0,000653158428	0,000232356125	0,000547138523	0,000413741474	0,000358931675	0,000497253651
G491	PESCIA	Toscana	Pistoia	0,000367608877	0,000307577094	0,000348617066	0,000436342553	0,000202756345	0,000325904231	0,000345200991	0,000286555243	0,000361155476
G636	PIEVE A NIEVOLE	Toscana	Pistoia	0,000162897315	0,000147226427	0,000146168179	0,000176457566	0,000031545456	0,000149257318	0,000126989092	0,000223920025	0,000154653643
G713	PISTOIA	Toscana	Pistoia	0,001681818102	0,001590646780	0,001930419886	0,002403510411	0,002495155059	0,001544986519	0,001957827210	0,002707093643	0,001974868260
G833	PONTE BUGGIANESE	Toscana	Pistoia	0,000154968073	0,000112357668	0,000181234004	0,000187371902	0,000034141340	0,000131402360	0,000118640512	0,000000000000	0,000145557006
H109	QUARRATA	Toscana	Pistoia	0,000437442418	0,000341611686	0,000500412573	0,000502229730	0,000193136483	0,000417437152	0,000476902862	0,000551892211	0,000455423119
H744	SAMBUCA PISTOIESE	Toscana	Pistoia	0,000052436057	0,000019049408	0,000030796326	0,000039180843	0,000000000000	0,000059226345	0,000023640401	0,000000000000	0,000037163074
M377	SAN MARCELLO PITEGLIO	Toscana	Pistoia	0,000206223730	0,000107270070	0,000132698273	0,000195835113	0,000099233243	0,000209139075	0,000134929527	0,000000000000	0,000165969378
I660	SERRAVALLE PISTOIESE	Toscana	Pistoia	0,000215855994	0,000153811556	0,000238399194	0,000179946709	0,000109593133	0,000206223188	0,000180860661	0,000523594510	0,000208545001
L522	UZZANO	Toscana	Pistoia	0,000099705882	0,000069521954	0,000112721942	0,000105199539	0,000000000000	0,000083269684	0,000075421000	0,000117547320	0,000092844016
B626	CANTAGALLO	Toscana	Prato	0,000072565007	0,000047048249	0,000066968262	0,000071013287	0,000029054739	0,000086642274	0,000035299684	0,000103020866	0,000066333027
B794	CARMIGNANO	Toscana	Prato	0,000245478450	0,000195713997	0,000314517733	0,000306493468	0,000091352885	0,000244205566	0,000222891315	0,000039063751	0,000250331920
F572	MONTEMURLO	Toscana	Prato	0,000320935041	0,000274380693	0,000342508297	0,000534088796	0,000129782757	0,000345950297	0,000333930579	0,000346859216	0,000399646658
G754	POGGIO A CAIANO	Toscana	Prato	0,000173583508	0,000150748754	0,000214211447	0,000189699533	0,000000000000	0,000151741390	0,000146362143	0,000156131101	0,000168803272
G999	PRATO	Toscana	Prato	0,003339640087	0,004230029665	0,005225557223	0,006302560544	0,004913749091	0,003601375780	0,004606454078	0,005090581300	0,004725147798
L537	VAIANO	Toscana	Prato	0,000180729004	0,000119135336	0,000207701370	0,000236006245	0,000071040905	0,000172863437	0,000157106224	0,000119483298	0,000183823984
L775	VERNIO	Toscana	Prato	0,000123011272	0,000058749079	0,000142606849	0,000111533314	0,000053297070	0,000112510997	0,000088126224	0,000139514221	0,000110592485
A006	ABBADIA SAN SALVATORE	Toscana	Siena	0,000144352034	0,000090268918	0,000110100765	0,000170115639	0,000098644034	0,000162643333	0,000105864123	0,000011031272	0,000132930126
A461	ASCIANO	Toscana	Siena	0,000166430990	0,000094335076	0,000102097881	0,000171648661	0,000053390858	0,000170902953	0,000093634726	0,000044106909	0,000136374567
B269	BUONCONVENTO	Toscana	Siena	0,000079371110	0,000047436294	0,000060117846	0,000083848446	0,000021335341	0,000080383786	0,000042823553	0,000125198215	0,000070881536
B984	CASOLE D'ELSA	Toscana	Siena	0,000099982279	0,000053485489	0,000077807734	0,000110019539	0,000037847723	0,000126071527	0,000052364289	0,000000000000	0,000087397797
C172	CASTELLINA IN CHIANTI	Toscana	Siena	0,000087449476	0,000057229047	0,000052693124	0,000081537583	0,000030147470	0,000111782068	0,000034649995	0,000094873841	0,000073813561
C227	CASTELNUOVO BERARDENGA	Toscana	Siena	0,000208310851	0,000133087439	0,000117531680	0,000176017522	0,000062497954	0,000208335012	0,000108564611	0,000220705053	0,000165181459
C313	CASTIGLIONE D'ORCIA	Toscana	Siena	0,000081315009	0,000037041408	0,000056476269	0,000058440922	0,000022582803	0,000085334109	0,000033551887	0,000000000000	0,000058096020
C587	CETONA	Toscana	Siena	0,000070314453	0,000038339073	0,000048844908	0,000062335230	0,000024649463	0,000070239846	0,000039934235	0,000034938242	0,000056219506
C608	CHIANCIANO TERME	Toscana	Siena	0,000202209874	0,000157704125	0,000106355923	0,000241151477	0,000111710164	0,000249948156	0,000113849345	0,000102562296	0,000183653792
C661	CHIUSDINO	Toscana	Siena	0,000071518325	0,000030791447	0,000030026555	0,000050620119	0,000019242184	0,000079673286	0,000023396820	0,000022123584	0,000048807045
C662	CHIUSI	Toscana	Siena	0,000180735510	0,000152685111	0,000157826455	0,000208457522	0,000072053718	0,000226512550	0,000133810062	0,000220980896	0,000180777064
C847	COLLE DI VAL D'ELSA	Toscana	Siena	0,000402926293	0,000330192234	0,000383059425	0,000451931529	0,000197830730	0,000416486697	0,000353529424	0,000312971242	0,000392753751
D858	GAIOLE IN CHIANTI	Toscana	Siena	0,000085731815	0,000046882381	0,000062036580	0,000073025565	0,000029651077	0,000089459869	0,000035758752	0,000110322435	0,000069577265
M378	MONTALCINO	Toscana	Siena	0,000195473532	0,000108790696	0,000111023843	0,000175331918	0,000131543845	0,000236280821	0,000077816090	0,000000000000	0,000152643254
F592	MONTEPULCIANO	Toscana	Siena	0,000331569611	0,000283589673	0,000242629662	0,000338086048	0,000199070446	0,000394929007	0,000246338766	0,000453218163	0,000315737861
F598	MONTERIGGIONI	Toscana	Siena	0,000205789528	0,000140694546	0,000192819586	0,000261271061	0,000083227223	0,000241606261	0,000139037997	0,000497847252	0,000217135707
F605	MONTERONI D'ARBIA	Toscana	Siena	0,000172330499	0,000095953760	0,000145666229	0,000186125578	0,000040031291	0,000171108191	0,000115531144	0,000162311759	0,000154521584
F676	MONTICIANO	Toscana	Siena	0,000051487290	0,000021922824	0,000052183827	0,000037054263	0,000013448561	0,000058792791	0,000020575084	0,000027456498	0,000040516708
F815	MURLO	Toscana	Siena	0,000068241693	0,000034996080	0,000058241327	0,000064935126	0,000015457932	0,000080402404	0,000026127158	0,000055821956	0,000057513673
G547	PIANCASTAGNAIO	Toscana	Siena	0,000103902321	0,000053153838	0,000060100797	0,000129773518	0,000040316152	0,000116526682	0,000048173061	0,000104058836	0,000093125291
G602	PIENZA	Toscana	Siena	0,000083295423	0,000046148745	0,000053725942	0,000065625841	0,000021929995	0,000096319411	0,000029618189	0,000016509993	0,000062158667
G752	POGGIBONSI	Toscana	Siena	0,000549817317	0,000504632284	0,000678361296	0,000623629237	0,000279020842	0,000534090825	0,000534762311	0,000763836415	0,000578577908
H153	RADDA IN CHIANTI	Toscana	Siena	0,000062201870	0,000035476728	0,000031166735	0,000068097853	0,000015745744	0,000073798527	0,000019462354	0,000000000000	0,000049456577
H156	RADICOFANI	Toscana	Siena	0,000043695125	0,000019889923	0,000027967302	0,000040245475	0,000010141114	0,000058746169	0,000013601922	0,000000000000	0,000034202063
H157	RADICONDOLI	Toscana	Siena	0,000042856507	0,000014706517	0,000028045471	0,000022441016	0,000011497144	0,000057602379	0,000010677178	0,000001342674	0,000028750735
H185	RAPOLANO TERME	Toscana	Siena	0,000129365170	0,000078193179	0,000093731424	0,000120363538	0,000053342357	0,000120397215	0,000064754400	0,000249191311	0,000111156961
H790	SAN CASCIANO DEI BAGNI	Toscana	Siena	0,000055501143	0,000022959702	0,000019055022	0,000047990205	0,000013907120	0,000063178062	0,000022539665	0,000032601278	0,000040807034
H875	SAN GIMIGNANO	Toscana	Siena	0,000219855871	0,000202732957	0,000152082984	0,000217938119	0,000074126020	0,000289986535	0,000100816206	0,000201569414	0,000197112139
I135	SAN QUIRICO D'ORCIA	Toscana	Siena	0,000092026965	0,000050051190	0,000060089914	0,000073555854	0,000028878876	0,000081718746	0,000036116658	0,000047030289	0,000067369964
I445	SARTEANO	Toscana	Siena	0,000111597087	0,000065940736	0,000091465681	0,000109367788	0,000037369783	0,000124964295	0,000068602999	0,000062208982	0,000096838636
I726	SIENA	Toscana	Siena	0,001212435697	0,001219571376	0,001492107604	0,001439489072	0,001984910099	0,001286415265	0,001123057413	0,002125256828	0,001364811026
A468	SINALUNGA	Toscana	Siena	0,000248743711	0,000168644809	0,000181655285	0,000287888823	0,000081943470	0,000244954172	0,000214729401	0,000284395508	0,000235235810
I877	SOVICILLE	Toscana	Siena	0,000209583317	0,000111274417	0,000227094703	0,000210250277	0,000058856914	0,000226857288	0,000153579771	0,000519108869	0,000207772629
L303	TORRITA DI SIENA	Toscana	Siena	0,000151090750	0,000098488680	0,000134017295	0,000157722800	0,000057022270	0,000147755990	0,000117347302	0,000111423603	0,000137278225

Codice catastale	Denominazione	Regione	Provincia	AMMINISTRAZIONE	POLIZIA LOCALE	ISTRUZIONE PUBBLICA	RIFIUTI	TPL	TERRITORIO E VIABILITÀ	SOCIALE	ASILI NIDO	COMPLESSIVO
L384	TREQUANDA	Toscana	Siena	0,000041792114	0,000018106863	0,000033139256	0,000024041575	0,000009830421	0,000044310767	0,000016788947	0,000033925922	0,000030145813
A475	ASSISI	Umbria	Perugia	0,000616183164	0,000562306433	0,000470057764	0,000622757461	0,000369518509	0,000803871136	0,000438212124	0,000138856603	0,000568971909
A710	BASTIA UMBRA	Umbria	Perugia	0,000386653794	0,000309974928	0,000302069943	0,000449799163	0,000169991212	0,000404236050	0,000294103876	0,000507083003	0,000373787495
A832	BETTONA	Umbria	Perugia	0,000087819718	0,000051389937	0,000074878114	0,000075718353	0,000000000000	0,000106193840	0,000042348990	0,000157255562	0,000076884214
A835	BEVAGNA	Umbria	Perugia	0,000107366885	0,000075319941	0,000082916522	0,000109364555	0,000000000000	0,000116212219	0,000056669919	0,000008523973	0,000089375570
B504	CAMPELLO SUL CLITUNNO	Umbria	Perugia	0,000070330655	0,000029748796	0,000050587231	0,000068936249	0,000015420950	0,000064686861	0,000026609813	0,000137961768	0,000058771316
B609	CANNARA	Umbria	Perugia	0,000083136814	0,000048103439	0,000073127451	0,000078451663	0,000033896395	0,000084834468	0,000045668223	0,000000000000	0,000068423123
B948	CASCIA	Umbria	Perugia	0,000117075462	0,000081051827	0,000081642492	0,000074030480	0,000034534933	0,000181116179	0,000029354207	0,000000000000	0,000088455757
C252	CASTEL RITALDI	Umbria	Perugia	0,000064751918	0,000028535598	0,000054245861	0,000070941589	0,000027424531	0,000067686160	0,000028537339	0,000047865245	0,000055978567
C309	CASTIGLIONE DEL LAGO	Umbria	Perugia	0,000340444363	0,000236043206	0,000301846523	0,000343589878	0,000154103998	0,000389793450	0,000229182941	0,000351462001	0,000315000229
C527	CERRETO DI SPOLETO	Umbria	Perugia	0,000041609923	0,000017792197	0,000023882832	0,000023232850	0,000013827378	0,000049092300	0,000011877080	0,000000000000	0,000027379620
C742	CITERNA	Umbria	Perugia	0,000066730496	0,000042207894	0,000063211250	0,000070604642	0,000000000000	0,000083918306	0,000034213496	0,000000000000	0,000058689078
C744	CITTA' DELLA PIEVE	Umbria	Perugia	0,000165574703	0,000120957954	0,000125336750	0,000158081686	0,000000000000	0,000222459844	0,000091063671	0,000190235894	0,000148678415
C745	CITTA' DI CASTELLO	Umbria	Perugia	0,000785955818	0,000597683615	0,000718141466	0,000889825279	0,000402848966	0,000876872700	0,000611734592	0,001130736416	0,000780485183
C845	COLLAZZONE	Umbria	Perugia	0,000078180254	0,000037603083	0,000065608463	0,000059175823	0,000000000000	0,000103656082	0,000031269104	0,000086904056	0,000063896295
C990	CORCIANO	Umbria	Perugia	0,000375515588	0,000319648848	0,000415718594	0,000455703600	0,000176091495	0,000455200807	0,000280028806	0,001156934026	0,000420128216
D108	COSTACCIARO	Umbria	Perugia	0,000038596751	0,000015856176	0,000027037064	0,000023994973	0,000015938513	0,000041205684	0,000013638202	0,000000000000	0,000026483180
D279	DERUTA	Umbria	Perugia	0,000176900238	0,000116954981	0,000189529533	0,000176377924	0,000068802129	0,000183012521	0,000113217246	0,000380825050	0,000171246601
D653	FOLIGNO	Umbria	Perugia	0,001235813567	0,001073486372	0,000777439301	0,001266632542	0,000569696198	0,001148206597	0,000941156577	0,001332063188	0,001102408680
D745	FOSSATO DI VICO	Umbria	Perugia	0,000065200087	0,000029619933	0,000064520317	0,000053088543	0,000021428283	0,000069725705	0,000028747849	0,000082427753	0,000054548223
D787	FRATTA TODINA	Umbria	Perugia	0,000041245519	0,000017290768	0,000037208777	0,000029509624	0,000000000000	0,000039372967	0,000021024000	0,000000000000	0,000030150335
E012	GIANO DELL'UMBRIA	Umbria	Perugia	0,000077460183	0,000039654727	0,000074202950	0,000061118191	0,000027215323	0,000101103564	0,000036709179	0,000000000000	0,000063264684
E229	GUALDO CATTANEO	Umbria	Perugia	0,000129557635	0,000069624424	0,000113742187	0,000098409610	0,000047785155	0,000164708934	0,000067836834	0,000000000000	0,000104062450
E230	GUALDO TADINO	Umbria	Perugia	0,000306063685	0,000218921787	0,000243353152	0,000300565823	0,000164416162	0,000334115096	0,000230507546	0,000274497809	0,000278102593
E256	GUBBIO	Umbria	Perugia	0,000693996997	0,000468872561	0,000541380558	0,000596284534	0,000401996761	0,000823050512	0,000503291289	0,000597209986	0,000612006552
E613	LISCIANO NICCONE	Umbria	Perugia	0,000023378232	0,000008155041	0,000015520066	0,000011971675	0,000000000000	0,000026445582	0,000006721059	0,000000000000	0,000014882497
E805	MAGIONE	Umbria	Perugia	0,000291525571	0,000218474953	0,000333856735	0,000328025604	0,000137228723	0,000338083372	0,000206750935	0,000348331161	0,000293517175
E975	MARSCIANO	Umbria	Perugia	0,000347967011	0,000215302878	0,000321153512	0,000360788400	0,000167677429	0,000429779726	0,000261124697	0,000186046649	0,000325603817
F024	MASSA MARTANA	Umbria	Perugia	0,000086783032	0,000038952124	0,000095166383	0,000064818934	0,000000000000	0,000101288554	0,000040248467	0,000112050583	0,000073012621
F456	MONTE CASTELLO DI VIBIO	Umbria	Perugia	0,000040591439	0,000016006950	0,000025670853	0,000025570962	0,000010804310	0,000043637386	0,000016155603	0,000000000000	0,000027633410
F629	MONTE SANTA MARIA TIBERINA	Umbria	Perugia	0,000037933560	0,000015606740	0,000031545730	0,000011381346	0,000000000000	0,000048716314	0,000010652549	0,000000000000	0,000023900801
F492	MONTEFALCO	Umbria	Perugia	0,000123001684	0,000065589577	0,000074464157	0,000092037022	0,000000000000	0,000139724791	0,000057882826	0,000014275403	0,000089973900
F540	MONTELEONE DI SPOLETO	Umbria	Perugia	0,000029564417	0,000012959842	0,000011712178	0,000012967861	0,000008166062	0,000039275565	0,000004816655	0,000000000000	0,000017933825
F685	MONTONE	Umbria	Perugia	0,000047370387	0,000022901231	0,000043444034	0,000031565142	0,000000000000	0,000054646570	0,000016587474	0,000000000000	0,000034589160
F911	NOCERA UMBRA	Umbria	Perugia	0,000139180717	0,000075071380	0,000119151153	0,000127197921	0,000000000000	0,000177918750	0,000069422736	0,000000000000	0,000114905821
F935	NORCIA	Umbria	Perugia	0,000157150201	0,000090226290	0,000094209995	0,000113862559	0,000047842338	0,000200159366	0,000047398465	0,000155896151	0,000122592813
G212	PACIANO	Umbria	Perugia	0,000027832343	0,000012715118	0,000024959367	0,000017026801	0,000000000000	0,000030064029	0,000010641592	0,000000000000	0,000019660022
G308	PANICALE	Umbria	Perugia	0,000124213489	0,000060581154	0,000103944102	0,000106711395	0,000000000000	0,000144179632	0,000062259927	0,000051708469	0,000100603154
G359	PASSIGNANO SUL TRASIMENO	Umbria	Perugia	0,000131876512	0,000107801564	0,000091890416	0,000146514631	0,000046948111	0,000165243956	0,000062254976	0,000000000000	0,000115609563
G478	PERUGIA	Umbria	Perugia	0,003238405653	0,003218162065	0,003220461086	0,004124354348	0,007361835746	0,003679062785	0,003397671827	0,006256177006	0,003784034146
G601	PIEGARO	Umbria	Perugia	0,000084360903	0,000048554175	0,000115881838	0,000082377725	0,000000000000	0,000109442289	0,000040142258	0,000032497303	0,000078267631
G618	PIETRALUNGA	Umbria	Perugia	0,000069152016	0,000027908850	0,000039317598	0,000040131953	0,000000000000	0,000088893159	0,000023873972	0,000000000000	0,000046595367
G758	POGGIODOMO	Umbria	Perugia	0,000015988473	0,000001928762	0,000000962138	0,000003632755	0,000002482515	0,000017326056	0,000001870036	0,000000000000	0,000007087214
H015	PRECI	Umbria	Perugia	0,000039311235	0,000012361962	0,000015735923	0,000020632849	0,000009098421	0,000040246950	0,000007328091	0,000000000000	0,000022822777
H935	SAN GIUSTINO	Umbria	Perugia	0,000209850023	0,000174952409	0,000212176090	0,000265740629	0,000000000000	0,000219623975	0,000144331425	0,000461958197	0,000217833521
I263	SANT'ANATOLIA DI NARCO	Umbria	Perugia	0,000025151331	0,000008381587	0,000007637324	0,000009352678	0,000007827968	0,000026867044	0,000005111905	0,000000000000	0,000013617973
I522	SCHEGGIA E PASCELUPO	Umbria	Perugia	0,000045924958	0,000017248599	0,000023590929	0,000026653595	0,000019162217	0,000050671268	0,000016807314	0,000000000000	0,000030087384
I523	SCHEGGINO	Umbria	Perugia	0,000022249330	0,000007145113	0,000012761561	0,000011121058	0,000000000000	0,000023693629	0,000004354911	0,000000000000	0,000013301058
I585	SELLANO	Umbria	Perugia	0,000044783139	0,000019255284	0,000026968713	0,000020435502	0,000000000000	0,000057609856	0,000013147635	0,000000000000	0,000028750904
I727	SIGILLO	Umbria	Perugia	0,000058334276	0,000028921785	0,000046811279	0,000051147906	0,000000000000	0,000052220817	0,000023965749	0,000000000000	0,000043267684
I888	SPELLO	Umbria	Perugia	0,000174892436	0,000109795335	0,000138415791	0,000221185159	0,000052512788	0,000200051040	0,000095199659	0,000304603111	0,000171043816
I921	SPOLETO	Umbria	Perugia	0,000889611452	0,000677853130	0,000561882029	0,000799298317	0,000412150364	0,000955285761	0,000639346303	0,000624783143	0,000757833103
L188	TODI	Umbria	Perugia	0,000364412959	0,000273465931	0,000264284752	0,000351908987	0,000211236145	0,000418813928	0,000253861691	0,000281813903	0,000325789813
L216	TORGIANO	Umbria	Perugia	0,000137888196	0,000093941171	0,000125725430	0,000130661749	0,000000000000	0,000140663277	0,000064271518	0,000174743812	0,000118926122
L397	TREVI	Umbria	Perugia	0,000196916722	0,000100135343	0,000144797114	0,000216186786	0,000083955850	0,000195835726	0,000099937055	0,000021677464	0,000164078994
L466	TUORO SUL TRASIMENO	Umbria	Perugia	0,000093244761	0,000060613198	0,000086953662	0,000085654521	0,000000000000	0,000096623760	0,000040267262	0,000000000000	0,000074820782
D786	UMBERTIDE	Umbria	Perugia	0,000335550210	0,000191886490	0,000314441537	0,000354139192	0,000000000000	0,000343060293	0,000246948582	0,000377903893	0,000307811229
L573	VALFABBRICA	Umbria	Perugia	0,000080069565	0,000045407678	0,000067835069	0,000059209397	0,000000000000	0,000088855785	0,000037574029	0,000010891698	0,000060930078
L627	VALLO DI NERA	Umbria	Perugia	0,000020510856	0,000005497544	0,000007514809	0,000007966117	0,000000000000	0,000021828888	0,000004119492	0,000000000000	0,000011057846

Codice catastale	Denominazione	Regione	Provincia	AMMINISTRAZIONE	POLIZIA LOCALE	ISTRUZIONE PUBBLICA	RIFIUTI	TPL	TERRITORIO E VIABILITÀ	SOCIALE	ASILI NIDO	COMPLESSIVO
L653	VALTOPINA	Umbria	Perugia	0,000038494661	0,000018193508	0,000043430255	0,000023179051	0,000000000000	0,000045608247	0,000016606615	0,000000000000	0,000029140213
A045	ACQUASPARTA	Umbria	Terni	0,000105642551	0,000053614419	0,000089711898	0,000081890410	0,000033437331	0,000124656624	0,000047842019	0,000000000000	0,000082127458
A207	ALLERONA	Umbria	Terni	0,000049982537	0,000026318470	0,000033427785	0,000039284707	0,000000000000	0,000065507329	0,000019735807	0,000059710266	0,000040263230
A242	ALVIANO	Umbria	Terni	0,000036619640	0,000020526637	0,000023053683	0,000021849897	0,000000000000	0,000040625378	0,000014335756	0,000000000000	0,000024877756
A262	AMELIA	Umbria	Terni	0,000232381824	0,000155688440	0,000139807574	0,000207118260	0,000087676052	0,000263142269	0,000149419249	0,000162693300	0,000193923647
A439	ARRONE	Umbria	Terni	0,000071357038	0,000035113378	0,000043744797	0,000052267653	0,000000000000	0,000067416763	0,000032008165	0,000000000000	0,000049376442
A490	ATTIGLIANO	Umbria	Terni	0,000043093243	0,000035135809	0,000032925999	0,000029002081	0,000007844831	0,000040070046	0,000020690575	0,000004507355	0,000031528830
M258	AVIGLIANO UMBRO	Umbria	Terni	0,000059428125	0,000037559455	0,000052137319	0,000041023501	0,000016171724	0,000064494213	0,000026588195	0,000000000000	0,000044780475
A691	BASCHI	Umbria	Terni	0,000075334071	0,000045114075	0,000083299579	0,000052966793	0,000000000000	0,000079282342	0,000031332809	0,000060927568	0,000060294653
B446	CALVI DELL'UMBRIA	Umbria	Terni	0,000050206680	0,000021926343	0,000036126773	0,000030907876	0,000000000000	0,000053242435	0,000022127128	0,000000000000	0,000034625493
C117	CASTEL GIORGIO	Umbria	Terni	0,000055815858	0,000026033521	0,000034264779	0,000049076669	0,000000000000	0,000057766820	0,000026511542	0,000000000000	0,000041472974
C289	CASTEL VISCARDO	Umbria	Terni	0,000064729378	0,000032786774	0,000055469604	0,000047761161	0,000023615404	0,000071111575	0,000032944136	0,000012623694	0,000050162698
D454	FABRO	Umbria	Terni	0,000077439596	0,000040881138	0,000063708300	0,000072942946	0,000000000000	0,000076901943	0,000033886999	0,000051453797	0,000062469423
D538	FERENTILLO	Umbria	Terni	0,000060803692	0,000029261858	0,000033081141	0,000030443433	0,000014860843	0,000065841963	0,000020238572	0,000000000000	0,000038548164
D570	FICULLE	Umbria	Terni	0,000049971080	0,000022275887	0,000036752072	0,000034501410	0,000000000000	0,000061409010	0,000018730839	0,000050038360	0,000038138234
E045	GIOVE	Umbria	Terni	0,000048412956	0,000026583497	0,000044812029	0,000035806549	0,000000000000	0,000041193626	0,000019632751	0,000000000000	0,000034889796
E241	GUARDEA	Umbria	Terni	0,000045681062	0,000024286448	0,000036160594	0,000028635279	0,000000000000	0,000051567867	0,000018101969	0,000000000000	0,000032629075
E729	LUGNANO IN TEVERINA	Umbria	Terni	0,000038770655	0,000020866748	0,000028828631	0,000032036441	0,000000000000	0,000042649435	0,000017957674	0,000000000000	0,000029437986
F457	MONTECASTRILLI	Umbria	Terni	0,000101449408	0,000053856937	0,000097756370	0,000081896293	0,000000000000	0,000114851975	0,000048670432	0,000000000000	0,000080148679
F462	MONTECCHIO	Umbria	Terni	0,000047924330	0,000024995756	0,000023131049	0,000021918632	0,000010558005	0,000053222603	0,000019412583	0,000000000000	0,000030228149
F510	MONTEFRANCO	Umbria	Terni	0,000034837297	0,000019370817	0,000025414990	0,000021811395	0,000008785515	0,000030965796	0,000011361690	0,000005612830	0,000023506041
F513	MONTEGABBIONE	Umbria	Terni	0,000037502072	0,000015432345	0,000024531472	0,000024059141	0,000000000000	0,000044850521	0,000016150347	0,000036826905	0,000027757388
F543	MONTELEONE D'ORVIETO	Umbria	Terni	0,000041125325	0,000023239496	0,000029117916	0,000027525944	0,000000000000	0,000042935992	0,000016975014	0,000035724051	0,000030320465
F844	NARNI	Umbria	Terni	0,000388672909	0,000275548870	0,000288057444	0,000336395754	0,000229641556	0,000421176368	0,000301056855	0,000276524866	0,000337291600
G148	ORVIETO	Umbria	Terni	0,000475086452	0,000373525635	0,000341696746	0,000471727815	0,000229482390	0,000526224025	0,000329192703	0,000446968773	0,000427653246
G189	OTRICOLI	Umbria	Terni	0,000045419534	0,000027460327	0,000026604749	0,000031098199	0,000012105229	0,000045032090	0,000021432572	0,000000000000	0,000031871836
G344	PARRANO	Umbria	Terni	0,000022998278	0,000007981232	0,000008025903	0,000010361226	0,000000000000	0,000027764499	0,000007236091	0,000011741792	0,000014111390
G432	PENNA IN TEVERINA	Umbria	Terni	0,000028177170	0,000013556831	0,000017941806	0,000018944557	0,000006655212	0,000028390491	0,000010323860	0,000000000000	0,000019260297
G790	POLINO	Umbria	Terni	0,000015386693	0,000004815948	0,000003182596	0,000005157445	0,000000000000	0,000015959725	0,000002462235	0,000000000000	0,000007666744
G881	PORANO	Umbria	Terni	0,000041198360	0,000019848125	0,000036168238	0,000034361460	0,000012728971	0,000041945516	0,000020307476	0,000088897615	0,000035598081
H857	SAN GEMINI	Umbria	Terni	0,000095008575	0,000059903587	0,000087550563	0,000084095135	0,000043955523	0,000093288624	0,000051609031	0,000000000000	0,000077251087
I381	SAN VENANZO	Umbria	Terni	0,000070756207	0,000026913940	0,000027992420	0,000040629973	0,000000000000	0,000097626432	0,000021682846	0,000000000000	0,000046349073
I981	STRONCONE	Umbria	Terni	0,000099180395	0,000050814001	0,000073966714	0,000065995626	0,000000000000	0,000113385453	0,000045746524	0,000000000000	0,000071710572
L117	TERNI	Umbria	Terni	0,002100694947	0,001921506386	0,002253201235	0,002536484314	0,003053318989	0,001947078943	0,002133038468	0,001551892778	0,002208108530
A083	AGORDO	Veneto	Belluno	0,000095485408	0,000070908349	0,000047595317	0,000069831948	0,000042319276	0,000090554563	0,000066203600	0,000096081424	0,000074650740
A121	ALANO DI PIAVE	Veneto	Belluno	0,000050340441	0,000034298790	0,000069848821	0,000029669597	0,000000000000	0,000063565659	0,000042310289	0,000000000000	0,000045815400
A206	ALLEGHE	Veneto	Belluno	0,000055542629	0,000039995734	0,000038216615	0,000027202027	0,000000000000	0,000069211232	0,000017281525	0,000040469826	0,000039354371
M375	ALPAGO	Veneto	Belluno	0,000157954685	0,000099869884	0,000155033676	0,000088452495	0,000030259375	0,000195608301	0,000102348652	0,000159413278	0,000131762874
A443	ARSIE'	Veneto	Belluno	0,000064435716	0,000029856618	0,000051936140	0,000028092364	0,000000000000	0,000071009399	0,000038149298	0,000000000000	0,000043982775
A501	AURONZO DI CADORE	Veneto	Belluno	0,000140150549	0,000074862377	0,000064159447	0,000089005734	0,000054508713	0,000179197388	0,000052690459	0,000000393564	0,000097677205
A757	BELLUNO	Veneto	Belluno	0,000701012869	0,000504998159	0,000562375919	0,000483017056	0,001503789041	0,000793087148	0,000751845332	0,000603791160	0,000654004822
A982	BORCA DI CADORE	Veneto	Belluno	0,000034401515	0,000011269922	0,000011554366	0,000019745210	0,000010075228	0,000035909173	0,000010725614	0,000000000000	0,000020885621
B375	CALALZO DI CADORE	Veneto	Belluno	0,000054747673	0,000028261985	0,000036255257	0,000036218894	0,000000000000	0,000061918689	0,000034182855	0,000000000000	0,000040079351
B574	CANALE D'AGORDO	Veneto	Belluno	0,000040621310	0,000018672521	0,000029891594	0,000022947277	0,000000000000	0,000043359953	0,000014764356	0,000018423112	0,000027914004
C458	CENCENIGHE AGORDINO	Veneto	Belluno	0,000038591707	0,000017343033	0,000027102469	0,000024436361	0,000000000000	0,000038024597	0,000017097859	0,000025114444	0,000026875747
C577	CESIOMAGGIORE	Veneto	Belluno	0,000090842998	0,000041395437	0,000081852147	0,000047375032	0,000000000000	0,000096701126	0,000057522029	0,000000000000	0,000065113725
C630	CHIES D'ALPAGO	Veneto	Belluno	0,000041022739	0,000015533168	0,000047467977	0,000018941030	0,000000000000	0,000053843345	0,000021285761	0,000000000000	0,000030709461
C672	CIBIANA DI CADORE	Veneto	Belluno	0,000019388095	0,000012947000	0,000010410525	0,000009945001	0,000000000000	0,000027259818	0,000006906501	0,000000000000	0,000013358031
C872	COLLE SANTA LUCIA	Veneto	Belluno	0,000020023745	0,000005642647	0,000008037332	0,000007208822	0,000004120100	0,000019881806	0,000005003688	0,000000000000	0,000010830491
C920	COMELICO SUPERIORE	Veneto	Belluno	0,000071515406	0,000030186475	0,000056050829	0,000034199997	0,000000000000	0,000096318162	0,000030886500	0,000000342920	0,000049970700
A266	CORTINA D'AMPEZZO	Veneto	Belluno	0,000286564097	0,000189239021	0,000055559244	0,000258975446	0,000102155452	0,000323514949	0,000092101296	0,000000000000	0,000205641613
D247	DANTA DI CADORE	Veneto	Belluno	0,000017013792	0,000005983613	0,000013059202	0,000009761480	0,000000000000	0,000016797666	0,000006594375	0,000000000000	0,000011234951
D330	DOMEGGE DI CADORE	Veneto	Belluno	0,000061238440	0,000027287800	0,000045252031	0,000036155292	0,000000000000	0,000071888366	0,000034768877	0,000001499104	0,000044003425
D470	FALCADE	Veneto	Belluno	0,000079575608	0,000048221585	0,000041939672	0,000043825256	0,000036966469	0,000099596378	0,000033091186	0,000042183532	0,000056916697
D530	FELTRE	Veneto	Belluno	0,000420515970	0,000302832612	0,000310174114	0,000279296563	0,000195464528	0,000401183722	0,000417391131	0,000395664107	0,000351374630
D686	FONZASO	Veneto	Belluno	0,000071711786	0,000034215533	0,000053018721	0,000037380112	0,000000000000	0,000067307542	0,000048390799	0,000000000000	0,000049137485
E113	GOSALDO	Veneto	Belluno	0,000028979250	0,000009928242	0,000014025428	0,000013680741	0,000000000000	0,000035206732	0,000010808982	0,000000000000	0,000018121875
E490	LA VALLE AGORDINA	Veneto	Belluno	0,000035205565	0,000011884047	0,000018298131	0,000021049105	0,000000000000	0,000038858994	0,000016158022	0,000000000000	0,000023168009
E429	LAMON	Veneto	Belluno	0,000075065670	0,000033682364	0,000038917029	0,000033571988	0,000000000000	0,000079662843	0,000048576257	0,000000000000	0,000048646731

Codice catastale	Denominazione	Regione	Provincia	AMMINISTRAZIONE	POLIZIA LOCALE	ISTRUZIONE PUBBLICA	RIFIUTI	TPL	TERRITORIO E VIABILITÀ	SOCIALE	ASILI NIDO	COMPLESSIVO
C562	LENTIAI	Veneto	Belluno	0,000067373960	0,000032601828	0,000059994176	0,000038306375	0,000000000000	0,000063481003	0,000049200069	0,000000000000	0,000048906197
E588	LIMANA	Veneto	Belluno	0,000103584762	0,000059264431	0,000114943773	0,000067040082	0,000000000000	0,000097512983	0,000076283103	0,000000000000	0,000080978267
E622	LIVINALLONGO DEL COL DI LANA	Veneto	Belluno	0,000075216981	0,000045583905	0,000039709408	0,000029328651	0,000022455505	0,000161475973	0,000019859827	0,000000000000	0,000056396823
M342	LONGARONE	Veneto	Belluno	0,000121985298	0,000070549060	0,000113529015	0,000083327689	0,000050435619	0,000127677626	0,000089611682	0,000213872463	0,000105416671
E687	LORENZAGO DI CADORE	Veneto	Belluno	0,000022954040	0,000007864009	0,000010956708	0,000009524620	0,000000000000	0,000023577529	0,000008598466	0,000000000000	0,000013422513
E708	LOZZO DI CADORE	Veneto	Belluno	0,000037782936	0,000017335444	0,000024219070	0,000022701435	0,000000000000	0,000036579816	0,000020110640	0,000000000000	0,000025506940
F094	MEL	Veneto	Belluno	0,000131545466	0,000064843858	0,000097919948	0,000064498807	0,000057918182	0,000128306351	0,000094252648	0,000000000000	0,000092508066
G169	OSPITALE DI CADORE	Veneto	Belluno	0,000016151671	0,000002037888	0,000005042593	0,000004017275	0,000000000000	0,000021616815	0,000004074559	0,000000000000	0,000008583845
G404	PEDAVENA	Veneto	Belluno	0,000098851041	0,000051550839	0,000085132849	0,000063288928	0,000043018578	0,000084040254	0,000062570497	0,000000000000	0,000072129084
G442	PERAROLO DI CADORE	Veneto	Belluno	0,000019913257	0,000004348514	0,000006208514	0,000006538703	0,000000000000	0,000021319776	0,000005584216	0,000000000000	0,000010458363
G642	PIEVE DI CADORE	Veneto	Belluno	0,000099679202	0,000065137932	0,000074974874	0,000073766860	0,000060571195	0,000119430919	0,000063654154	0,000000393564	0,000080028453
B662	PONTE NELLE ALPI	Veneto	Belluno	0,000165355366	0,000080135027	0,000191810838	0,000104349612	0,000000000000	0,000172437000	0,000131008801	0,000001863591	0,000132342031
M332	QUERO VAS	Veneto	Belluno	0,000069459984	0,000042441037	0,000063479111	0,000045944394	0,000000000000	0,000086412650	0,000047355158	0,000000000000	0,000055261035
H327	RIVAMONTE AGORDINO	Veneto	Belluno	0,000023517044	0,000007416246	0,000016735286	0,000012351435	0,000000000000	0,000022478019	0,000008343606	0,000000000000	0,000014800424
H379	ROCCA PIETORE	Veneto	Belluno	0,000061389709	0,000030399894	0,000020845716	0,000028065811	0,000018325951	0,000069198826	0,000019536044	0,000017522107	0,000037686640
H938	SAN GREGORIO NELLE ALPI	Veneto	Belluno	0,000035565065	0,000015432993	0,000032144095	0,000016338009	0,000000000000	0,000037589831	0,000020389098	0,000000000000	0,000024586226
I063	SAN NICOLO' DI COMELICO	Veneto	Belluno	0,000017168258	0,000005104018	0,000017461407	0,000007903793	0,000000000000	0,000026903061	0,000005522239	0,000000000000	0,000012555291
I088	SAN PIETRO DI CADORE	Veneto	Belluno	0,000044645659	0,000018293379	0,000042301450	0,000025058534	0,000019963513	0,000055482282	0,000019825364	0,000000000000	0,000033097389
I347	SAN TOMASO AGORDINO	Veneto	Belluno	0,000023704257	0,000007753431	0,000012276715	0,000013627289	0,000000000000	0,000023181721	0,000010196180	0,000008507735	0,000015279862
I392	SAN VITO DI CADORE	Veneto	Belluno	0,000073834103	0,000039526602	0,000039003552	0,000046640705	0,000026479005	0,000086328880	0,000029326233	0,000102008554	0,000055230379
I206	SANTA GIUSTINA	Veneto	Belluno	0,000134697298	0,000077361498	0,000138463531	0,000073756252	0,000000000000	0,000124016866	0,000097988499	0,000000931795	0,000099976149
C919	SANTO STEFANO DI CADORE	Veneto	Belluno	0,000075108749	0,000034988751	0,000046839394	0,000043092479	0,000000000000	0,000096791496	0,000036195707	0,000000374776	0,000052829194
I421	SAPPADA	Veneto	Belluno	0,000063212161	0,000032072701	0,000036684683	0,000038371163	0,000000000000	0,000073160940	0,000020504391	0,000000000000	0,000042285721
I563	SEDICO	Veneto	Belluno	0,000194776771	0,000100271314	0,000232610166	0,000130633249	0,000000000000	0,000189109819	0,000164837859	0,000262461839	0,000169113710
I592	SELVA DI CADORE	Veneto	Belluno	0,000033948663	0,000015574282	0,000014317659	0,000011964560	0,000000000000	0,000036197727	0,000008311655	0,000000000000	0,000018912811
I626	SEREN DEL GRAPPA	Veneto	Belluno	0,000062517710	0,000024654113	0,000044281954	0,000026823009	0,000000000000	0,000064880199	0,000036353379	0,000000000000	0,000040811125
I866	SOSPIROLO	Veneto	Belluno	0,000068879194	0,000031460553	0,000080646663	0,000034499703	0,000000000000	0,000075521625	0,000047446733	0,000000000000	0,000052330428
I876	SOVERZENE	Veneto	Belluno	0,000014589637	0,000002656109	0,000008008679	0,000004799478	0,000000000000	0,000017270265	0,000005573305	0,000000000000	0,000008519586
I673	SOVRAMONTE	Veneto	Belluno	0,000043782606	0,000017111320	0,000034141495	0,000016445443	0,000000000000	0,000053313345	0,000019543800	0,000000000000	0,000028656267
L030	TAIBON AGORDINO	Veneto	Belluno	0,000050584286	0,000017938895	0,000036956961	0,000032539775	0,000000000000	0,000057725781	0,000024904267	0,000000810367	0,000035872250
L040	TAMBRE	Veneto	Belluno	0,000048060837	0,000026722720	0,000031412605	0,000037104697	0,000000000000	0,000068860967	0,000020592728	0,000000000000	0,000037268055
L422	TRICHIANA	Veneto	Belluno	0,000099943234	0,000055552890	0,000131169153	0,000049517103	0,000000000000	0,000095533795	0,000072671434	0,000092945793	0,000080717259
M374	VAL DI ZOLDO	Veneto	Belluno	0,000121387532	0,000051646264	0,000059024632	0,000061058782	0,000000000000	0,000131833066	0,000052028767	0,000000000000	0,000076388628
L584	VALLADA AGORDINA	Veneto	Belluno	0,000019130314	0,000005445475	0,000018867651	0,000009565428	0,000005042780	0,000018063139	0,000007675466	0,000002915587	0,000012940598
L590	VALLE DI CADORE	Veneto	Belluno	0,000052756561	0,000025695425	0,000025545619	0,000028520590	0,000000000000	0,000049227175	0,000027544194	0,000000327161	0,000033504358
L890	VIGO DI CADORE	Veneto	Belluno	0,000048126283	0,000021392842	0,000033706943	0,000027288561	0,000000000000	0,000058461133	0,000022749597	0,000000000000	0,000033635619
M108	VODO CADORE	Veneto	Belluno	0,000032187541	0,000011519835	0,000012855384	0,000017915021	0,000000000000	0,000035409852	0,000013055608	0,000001175996	0,000020170159
M124	VOLTAGO AGORDINO	Veneto	Belluno	0,000028585975	0,000009906295	0,000019596420	0,000016533645	0,000000000000	0,000029862524	0,000011317839	0,000000000000	0,000018863042
M189	ZOPPE' DI CADORE	Veneto	Belluno	0,000011660995	0,000001595438	0,000002214203	0,000002794406	0,000000000000	0,000016522940	0,000003958678	0,000000000000	0,000006254384
A001	ABANO TERME	Veneto	Padova	0,000596715385	0,000508060104	0,000284505648	0,000444684963	0,000213274094	0,000520951979	0,000393585665	0,000502001829	0,000456978493
A075	AGNA	Veneto	Padova	0,000063476774	0,000033235166	0,000043560978	0,000043613815	0,000013587700	0,000058756480	0,000044125584	0,000008584377	0,000046713517
A161	ALBIGNASEGO	Veneto	Padova	0,000420575545	0,000302038049	0,000463291783	0,000342430917	0,000127723280	0,000397738377	0,000450781815	0,000389583510	0,000389452258
A296	ANGUILLARA VENETA	Veneto	Padova	0,000082692808	0,000041148305	0,000046972941	0,000051601689	0,000000000000	0,000075189031	0,000065260961	0,000000000000	0,000057998319
A434	ARQUA' PETRARCA	Veneto	Padova	0,000044210383	0,000031523071	0,000030962814	0,000024820852	0,000000000000	0,000050805249	0,000026551811	0,000005872741	0,000032283925
A438	ARRE	Veneto	Padova	0,000040561499	0,000024369647	0,000034818849	0,000035036008	0,000007210546	0,000041113148	0,000031172611	0,000000757244	0,000033459938
A458	ARZERGRANDE	Veneto	Padova	0,000085544446	0,000052265525	0,000052836188	0,000056896343	0,000000000000	0,000076451089	0,000065941651	0,000260341984	0,000072188512
A568	BAGNOLI DI SOPRA	Veneto	Padova	0,000069393681	0,000032915435	0,000064396315	0,000048730744	0,000009485100	0,000060523788	0,000048956674	0,000018753666	0,000053139264
A613	BAONE	Veneto	Padova	0,000050550897	0,000038530700	0,000048199065	0,000045435120	0,000000000000	0,000056470739	0,000043426338	0,000095085982	0,000050241796
A637	BARBONA	Veneto	Padova	0,000017428624	0,000004723760	0,000007013261	0,000006997703	0,000000000000	0,000013591750	0,000008830330	0,000000000000	0,000009602722
A714	BATTAGLIA TERME	Veneto	Padova	0,000076563758	0,000044001613	0,000045264092	0,000062232020	0,000000000000	0,000058113933	0,000057985143	0,000000000000	0,000056088609
A906	BOARA PISANI	Veneto	Padova	0,000070615892	0,000040366311	0,000039961221	0,000039743171	0,000000000000	0,000053868848	0,000038165056	0,000000000000	0,000044948259
B031	BORGORICCO	Veneto	Padova	0,000146525943	0,000109879457	0,000123233005	0,000094659494	0,000000000000	0,000126656268	0,000117070199	0,000000000000	0,000110789776
B106	BOVOLENTA	Veneto	Padova	0,000063210466	0,000034176881	0,000045948476	0,000045526655	0,000012987578	0,000062249120	0,000045357153	0,000006771020	0,000048076453
B213	BRUGINE	Veneto	Padova	0,000115787587	0,000074342954	0,000093233776	0,000076654424	0,000000000000	0,000110056483	0,000100211000	0,000085975135	0,000092464951
B345	CADONEGHE	Veneto	Padova	0,000272789956	0,000213250064	0,000300292052	0,000213700620	0,000105412377	0,000244912844	0,000304107663	0,000275478074	0,000253107234
B564	CAMPO SAN MARTINO	Veneto	Padova	0,000102847276	0,000072948802	0,000104337664	0,000067179497	0,000020987181	0,000088462049	0,000072311081	0,000000000000	0,000079248019
B524	CAMPODARSEGO	Veneto	Padova	0,000248937313	0,000187790553	0,000204717164	0,000172736378	0,000040823241	0,000243918399	0,000233810230	0,000001758881	0,000200714095
B531	CAMPODORO	Veneto	Padova	0,000049591998	0,000029219810	0,000048592085	0,000033683827	0,000000000000	0,000041347460	0,000032255946	0,000000000000	0,000037069502
B563	CAMPOSAMPIERO	Veneto	Padova	0,000210250124	0,000172374863	0,000192903255	0,000156705666	0,000000000000	0,000206562795	0,000194051961	0,000191859353	0,000182065290

Codice catastale	Denominazione	Regione	Provincia	AMMINISTRAZIONE	POLIZIA LOCALE	ISTRUZIONE PUBBLICA	RIFIUTI	TPL	TERRITORIO E VIABILITÀ	SOCIALE	ASILI NIDO	COMPLESSIVO
B589	CANDIANA	Veneto	Padova	0,000044851948	0,000022304265	0,000034417128	0,000027084916	0,000000000000	0,000050700445	0,000034942860	0,000000000000	0,000033712395
B749	CARCERI	Veneto	Padova	0,000032273960	0,000020102298	0,000030508675	0,000019481145	0,000000000000	0,000026949813	0,000022075723	0,000071523090	0,000026451083
B795	CARMIGNANO DI BRENTA	Veneto	Padova	0,000130574890	0,000090089611	0,000107607220	0,000087012070	0,000000000000	0,000126480019	0,000122206182	0,000062529074	0,000105393421
B848	CARTURA	Veneto	Padova	0,000083058527	0,000037868403	0,000059881411	0,000052163486	0,000000000000	0,000078337178	0,000060503324	0,000000000000	0,000061988304
B877	CASALE DI SCODOSIA	Veneto	Padova	0,000086302767	0,000050556424	0,000088630505	0,000055607828	0,000000000000	0,000082627443	0,000074669846	0,000008352216	0,000068595830
B912	CASALSERUGO	Veneto	Padova	0,000095268844	0,000060881861	0,000082345781	0,000063254327	0,000017209868	0,000089613428	0,000077094566	0,000171305205	0,000080525454
C057	CASTELBALDO	Veneto	Padova	0,000034051213	0,000019352452	0,000022294047	0,000021932955	0,000000000000	0,000034020688	0,000022822230	0,000000000000	0,000024472256
C544	CERVARESE SANTA CROCE	Veneto	Padova	0,000100860940	0,000068090051	0,000109720140	0,000070149854	0,000000000000	0,000092364908	0,000078041124	0,000045582244	0,000082496548
C713	CINTO EUGANEO	Veneto	Padova	0,000045851396	0,000027731945	0,000040082544	0,000024165862	0,000000000000	0,000039393804	0,000029961799	0,000010304697	0,000032498634
C743	CITTADELLA	Veneto	Padova	0,000353013136	0,000315397994	0,000337728341	0,000321925086	0,000159393885	0,000385769217	0,000356975658	0,000196522045	0,000333469019
C812	CODEVIGO	Veneto	Padova	0,000119423404	0,000083282862	0,000107270149	0,000090273839	0,000000000000	0,000115853700	0,000095492475	0,000000000000	0,000095797543
C964	CONSELVE	Veneto	Padova	0,000195800333	0,000129349384	0,000152009102	0,000177297569	0,000083936712	0,000170343990	0,000182277178	0,000271864996	0,000174441800
D040	CORREZZOLA	Veneto	Padova	0,000098924993	0,000059214152	0,000109834365	0,000056994638	0,000016991692	0,000094939928	0,000075226437	0,000085527367	0,000079877600
D225	CURTAROLO	Veneto	Padova	0,000123759375	0,000080618641	0,000114610845	0,000084782393	0,000034829942	0,000115981357	0,000091822590	0,000000000000	0,000096541474
M300	DUE CARRARE	Veneto	Padova	0,000163205344	0,000100277128	0,000111305454	0,000165415580	0,000000000000	0,000153786775	0,000131695253	0,000131555254	0,000140640059
D442	ESTE	Veneto	Padova	0,000321237924	0,000269912592	0,000268998161	0,000292153569	0,000000000000	0,000322180756	0,000342598514	0,000329023525	0,000297132541
D679	FONTANIVA	Veneto	Padova	0,000137351096	0,000099835975	0,000084681864	0,000089122093	0,000000000000	0,000135173869	0,000122168819	0,000000000000	0,000103574081
D879	GALLIERA VENETA	Veneto	Padova	0,000119089235	0,000089255996	0,000113014517	0,000102032969	0,000000000000	0,000114509220	0,000108546688	0,000000000000	0,000101480157
D889	GALZIGNANO TERME	Veneto	Padova	0,000086102119	0,000053992239	0,000066470527	0,000051136972	0,000000000000	0,000084107823	0,000059035132	0,000123919109	0,000067387900
D956	GAZZO	Veneto	Padova	0,000075070639	0,000052663833	0,000070073400	0,000049913305	0,000000000000	0,000071189799	0,000054356280	0,000200129882	0,000065897270
E145	GRANTORTO	Veneto	Padova	0,000080836163	0,000058311275	0,000067850391	0,000049378925	0,000000000000	0,000070314298	0,000058442724	0,000000000000	0,000059439552
E146	GRANZE	Veneto	Padova	0,000037266007	0,000023113696	0,000030920270	0,000023818992	0,000000000000	0,000034082246	0,000025111073	0,000000000000	0,000027330745
E515	LEGNARO	Veneto	Padova	0,000155608454	0,000105751155	0,000133816947	0,000132988470	0,000000000000	0,000137999194	0,000138502748	0,000127888690	0,000128107495
E592	LIMENA	Veneto	Padova	0,000155279172	0,000107933402	0,000129786763	0,000110215015	0,000000000000	0,000158682380	0,000115981353	0,000164881495	0,000128024092
E684	LOREGGIA	Veneto	Padova	0,000121480406	0,000095348050	0,000103257580	0,000078013221	0,000000000000	0,000118273415	0,000104219374	0,000007334991	0,000095268600
E709	LOZZO ATESTINO	Veneto	Padova	0,000052481985	0,000036970313	0,000064331979	0,000037074811	0,000000000000	0,000060799591	0,000046399406	0,000084287174	0,000051519913
F011	MASERA' DI PADOVA	Veneto	Padova	0,000147146742	0,000098460548	0,000152608399	0,000104699287	0,000032184783	0,000144315780	0,000135671283	0,000029817449	0,000123705486
F013	MASI	Veneto	Padova	0,000040227851	0,000022475280	0,000029546575	0,000021299636	0,000000000000	0,000032069424	0,000024407690	0,000058292881	0,000029355640
F033	MASSANZAGO	Veneto	Padova	0,000093563194	0,000066524160	0,000102824504	0,000059683288	0,000018196119	0,000091178518	0,000070492211	0,000000888878	0,000074919878
F091	MEGLIADINO SAN FIDENZIO	Veneto	Padova	0,000042782651	0,000017073224	0,000033181548	0,000038101067	0,000000000000	0,000036072028	0,000023462881	0,000000000000	0,000031950083
F092	MEGLIADINO SAN VITALE	Veneto	Padova	0,000042732414	0,000020264535	0,000040805344	0,000020832612	0,000000000000	0,000035982016	0,000027698488	0,000089582731	0,000033018295
F148	MERLARA	Veneto	Padova	0,000054171761	0,000029681597	0,000048139428	0,000038949882	0,000000000000	0,000051169771	0,000042761996	0,000000000000	0,000041540047
F161	MESTRINO	Veneto	Padova	0,000185641707	0,000139856402	0,000161346574	0,000132765954	0,000017310866	0,000177504888	0,000179080435	0,000221980100	0,000160329620
F382	MONSELICE	Veneto	Padova	0,000330895398	0,000276927741	0,000280902228	0,000338133695	0,000000000000	0,000298721495	0,000328816544	0,000338022536	0,000306550378
F394	MONTAGNANA	Veneto	Padova	0,000177052192	0,000121362538	0,000167576663	0,000148041868	0,000000000000	0,000180098417	0,000160579482	0,000187034996	0,000157852157
F529	MONTEGROTTO TERME	Veneto	Padova	0,000337731082	0,000264238054	0,000183780126	0,000221645990	0,000000000000	0,000277523985	0,000202916058	0,000172955063	0,000239327458
F962	NOVENTA PADOVANA	Veneto	Padova	0,000191566283	0,000140812966	0,000216097527	0,000165579336	0,000053975068	0,000184589219	0,000180789587	0,000138151263	0,000176072987
G167	OSPEDALETTO EUGANEO	Veneto	Padova	0,000102146524	0,000062161983	0,000085028228	0,000067446928	0,000000000000	0,000092710381	0,000085281868	0,000068121970	0,000080321580
G224	PADOVA	Veneto	Padova	0,004146547577	0,005579553047	0,004858974230	0,004404845606	0,010955956393	0,003788133402	0,005810334677	0,007340408591	0,004920241076
G461	PERNUMIA	Veneto	Padova	0,000058371025	0,000040314164	0,000051673209	0,000057439191	0,000000000000	0,000073724196	0,000052287258	0,000074955348	0,000058162475
G534	PIACENZA D'ADIGE	Veneto	Padova	0,000030016740	0,000010866000	0,000025080228	0,000024212392	0,000000000000	0,000025439065	0,000018229724	0,000063302083	0,000024749657
G587	PIAZZOLA SUL BRENTA	Veneto	Padova	0,000197854904	0,000131259129	0,000182848914	0,000141562796	0,000000000000	0,000187123030	0,000181875355	0,000279549835	0,000170760505
G688	PIOMBINO DESE	Veneto	Padova	0,000160871403	0,000119754129	0,000161974979	0,000102561381	0,000000000000	0,000161873613	0,000139818505	0,000000000000	0,000129464435
G693	PIOVE DI SACCO	Veneto	Padova	0,000354854117	0,000302617010	0,000267043774	0,000298961493	0,000000000000	0,000349121144	0,000368989876	0,000232816786	0,000311077174
G802	POLVERARA	Veneto	Padova	0,000055674109	0,000033476271	0,000058949865	0,000037343213	0,000000000000	0,000053214548	0,000039073582	0,000137935194	0,000048965277
G823	PONSO	Veneto	Padova	0,000047092803	0,000022880450	0,000048641018	0,000029256841	0,000000000000	0,000043182756	0,000030530200	0,000000000000	0,000035012854
G855	PONTE SAN NICOLO'	Veneto	Padova	0,000230035958	0,000169547111	0,000175084411	0,000195630388	0,000081950792	0,000216346195	0,000233973361	0,000360754918	0,000208933939
G850	PONTELONGO	Veneto	Padova	0,000086204938	0,000038711334	0,000046739850	0,000053919871	0,000017885183	0,000054024984	0,000056184142	0,000000000000	0,000052062384
G963	POZZONOVO	Veneto	Padova	0,000055124547	0,000039010124	0,000042484486	0,000056138543	0,000000000000	0,000056188629	0,000050790767	0,000059919786	0,000055122031
H622	ROVOLON	Veneto	Padova	0,000095458822	0,000061699155	0,000094700359	0,000056507424	0,000000000000	0,000089902421	0,000070715121	0,000034767085	0,000073753921
H625	RUBANO	Veneto	Padova	0,000283475321	0,000218388472	0,000254146992	0,000206015588	0,000037021464	0,000254088274	0,000297865684	0,000260338521	0,000245249533
H655	SACCOLONGO	Veneto	Padova	0,000089059822	0,000050694974	0,000077898151	0,000053268262	0,000000000000	0,000083932829	0,000072990985	0,000000000000	0,000069164480
H705	SALETTO	Veneto	Padova	0,000051999811	0,000026315593	0,000056080718	0,000039965815	0,000000000000	0,000066086440	0,000038086477	0,000001023638	0,000044123994
H893	SAN GIORGIO DELLE PERTICHE	Veneto	Padova	0,000185620762	0,000129605504	0,000139960569	0,000108714232	0,000000000000	0,000153030727	0,000138502637	0,000000918220	0,000128359696
H897	SAN GIORGIO IN BOSCO	Veneto	Padova	0,000108190926	0,000085408831	0,000109048290	0,000061693979	0,000000000000	0,000114994467	0,000078186664	0,000000000000	0,000084239553
I008	SAN MARTINO DI LUPARI	Veneto	Padova	0,000239524818	0,000162857671	0,000199804895	0,000154028619	0,000000000000	0,000240001648	0,000198065350	0,000758140735	0,000217821941
I107	SAN PIETRO IN GU	Veneto	Padova	0,000081340790	0,000046631004	0,000058633384	0,000048652437	0,000000000000	0,000071886225	0,000058207077	0,000000000000	0,000057498273
I120	SAN PIETRO VIMINARIO	Veneto	Padova	0,000054862871	0,000029928700	0,000043500851	0,000042486414	0,000000000000	0,000053698901	0,000040182959	0,000000000000	0,000042486049
I275	SANT'ANGELO DI PIOVE DI SACCO	Veneto	Padova	0,000122771204	0,000086608528	0,000152835099	0,000093606989	0,000000000000	0,000114762146	0,000106399231	0,000143927140	0,000109389370

Codice catastale	Denominazione	Regione	Provincia	AMMINISTRAZIONE	POLIZIA LOCALE	ISTRUZIONE PUBBLICA	RIFIUTI	TPL	TERRITORIO E VIABILITÀ	SOCIALE	ASILI NIDO	COMPLESSIVO
I319	SANT'ELENA	Veneto	Padova	0,000044569292	0,000027103068	0,000063623641	0,000054572123	0,000000000000	0,000044711675	0,000030069311	0,000136784259	0,000048783009
I375	SANT'URBANO	Veneto	Padova	0,000043807160	0,000021903526	0,000055463701	0,000031025190	0,000000000000	0,000054036281	0,000030022492	0,000084249613	0,000040427237
I207	SANTA GIUSTINA IN COLLE	Veneto	Padova	0,000116221281	0,000089278699	0,000084563092	0,000064314149	0,000000000000	0,000116188047	0,000101887013	0,000128493209	0,000092109701
I226	SANTA MARGHERITA D'ADIGE	Veneto	Padova	0,000043927487	0,000022732916	0,000047281181	0,000039611526	0,000000000000	0,000038241590	0,000027637336	0,000000000000	0,000035708300
I418	SAONARA	Veneto	Padova	0,000172194093	0,000119363792	0,000175411076	0,000137172138	0,000015974622	0,000156699197	0,000159299626	0,000145312007	0,000150494809
I595	SELVAZZANO DENTRO	Veneto	Padova	0,000396080311	0,000203445981	0,000302899872	0,000319467731	0,000166159815	0,000320632856	0,000433381702	0,000237105968	0,000332618455
I799	SOLESINO	Veneto	Padova	0,000131228171	0,000080969895	0,000094159480	0,000160715034	0,000000000000	0,000119512424	0,000117762105	0,000000000000	0,000117514328
I938	STANGHELLA	Veneto	Padova	0,000082817876	0,000039659201	0,000064747401	0,000059955852	0,000000000000	0,000064539911	0,000063430417	0,000092184261	0,000064383733
L100	TEOLO	Veneto	Padova	0,000178926528	0,000126893300	0,000144733176	0,000133055887	0,000000000000	0,000162916246	0,000134171655	0,000047033791	0,000140192851
L132	TERRASSA PADOVANA	Veneto	Padova	0,000049142946	0,000030933837	0,000039508096	0,000036249768	0,000009152881	0,000041229294	0,000033210613	0,000002271732	0,000036991331
L199	TOMBOLO	Veneto	Padova	0,000137598555	0,000102753742	0,000101969240	0,000098336888	0,000000000000	0,000146943267	0,000116217825	0,000000000000	0,000109227291
L270	TORREGLIA	Veneto	Padova	0,000120647611	0,000076403647	0,000064164396	0,000074179714	0,000000000000	0,000102927111	0,000092714855	0,000161269224	0,000090097525
L349	TREBASELEGHE	Veneto	Padova	0,000210908719	0,000153256815	0,000174534922	0,000144146041	0,000000000000	0,000196147859	0,000205105417	0,000072539358	0,000170587919
L414	TRIBANO	Veneto	Padova	0,000079123232	0,000043742594	0,000052581524	0,000075391581	0,000030072544	0,000074119881	0,000060330249	0,000203333478	0,000072412706
L497	URBANA	Veneto	Padova	0,000042332303	0,000022433921	0,000060631506	0,000037115896	0,000000000000	0,000043626030	0,000028108657	0,000000000000	0,000037321531
L710	VEGGIANO	Veneto	Padova	0,000077239917	0,000054035962	0,000104932842	0,000055435961	0,000000000000	0,000087945359	0,000056352020	0,000179410177	0,000074201055
L805	VESCOVANA	Veneto	Padova	0,000039527920	0,000018068052	0,000036295083	0,000024559741	0,000000000000	0,000031678580	0,000026209182	0,000000000000	0,000028163360
L878	VIGHIZZOLO D'ESTE	Veneto	Padova	0,000023407948	0,000007378298	0,000012351202	0,000013854858	0,000000000000	0,000022445026	0,000010734379	0,000000000000	0,000014893863
L892	VIGODARZERE	Veneto	Padova	0,000211494422	0,000142643028	0,000214896089	0,000139511337	0,000064945682	0,000188707735	0,000205867141	0,000200581416	0,000180376350
L900	VIGONZA	Veneto	Padova	0,000386711938	0,000264722261	0,000310547620	0,000325546736	0,000000000000	0,000373911278	0,000400134358	0,000261238854	0,000336169542
L934	VILLA DEL CONTE	Veneto	Padova	0,000096589793	0,000073942906	0,000081527552	0,000048746739	0,000000000000	0,000092822045	0,000067164432	0,000000888878	0,000069673965
L937	VILLA ESTENSE	Veneto	Padova	0,000043233899	0,000024830991	0,000043537732	0,000032485815	0,000000000000	0,000047380083	0,000034234718	0,000046396880	0,000037446221
L947	VILLAFRANCA PADOVANA	Veneto	Padova	0,000166568770	0,000119076722	0,000144657813	0,000126992671	0,000020102383	0,000155876613	0,000153239732	0,000011533645	0,000136488457
L979	VILLANOVA DI CAMPOSAMPIERO	Veneto	Padova	0,000098795775	0,000074138454	0,000076155899	0,000061868011	0,000000000000	0,000090287568	0,000077700143	0,000000000000	0,000073782740
M103	VO'	Veneto	Padova	0,000075297842	0,000043280676	0,000049747569	0,000054302876	0,000000000000	0,000066598202	0,000050314239	0,000015636388	0,000055095249
A059	ADRIA	Veneto	Rovigo	0,000378333139	0,000288296273	0,000272401031	0,000338553102	0,000000000000	0,000341981845	0,000412631656	0,000221419382	0,000330070805
A400	ARIANO NEL POLESINE	Veneto	Rovigo	0,000097164416	0,000067523421	0,000062431526	0,000070107183	0,000033360515	0,000114017399	0,000072081646	0,000000000000	0,000076688933
A435	ARQUA' POLESINE	Veneto	Rovigo	0,000058261532	0,000031109598	0,000030231182	0,000043682049	0,000000000000	0,000056022193	0,000037897344	0,000020269559	0,000042576459
A539	BADIA POLESINE	Veneto	Rovigo	0,000190315023	0,000131795831	0,000127036835	0,000188897128	0,000000000000	0,000184852543	0,000194222136	0,000251551188	0,000173978830
A574	BAGNOLO DI PO	Veneto	Rovigo	0,000031776498	0,000012972363	0,000016974265	0,000018860429	0,000000000000	0,000030042906	0,000020721679	0,000006715239	0,000021526700
A795	BERGANTINO	Veneto	Rovigo	0,000053091794	0,000031347173	0,000044356207	0,000047907388	0,000000000000	0,000053578332	0,000040345208	0,000100193884	0,000047710547
B069	BOSARO	Veneto	Rovigo	0,000033338760	0,000017364718	0,000014904012	0,000021355308	0,000000000000	0,000023133259	0,000022871833	0,000000000000	0,000021582423
B432	CALTO	Veneto	Rovigo	0,000020249469	0,000009045037	0,000007670800	0,000013737416	0,000000000000	0,000020574940	0,000010566179	0,000000000000	0,000013441307
B578	CANARO	Veneto	Rovigo	0,000059266342	0,000029747780	0,000058800682	0,000045885161	0,000000000000	0,000056067368	0,000045079556	0,000015922682	0,000047876387
B582	CANDA	Veneto	Rovigo	0,000023548758	0,000007647124	0,000009750461	0,000013194892	0,000000000000	0,000022650638	0,000013776792	0,000000000000	0,000014876897
C122	CASTELGUGLIELMO	Veneto	Rovigo	0,000036955319	0,000017320510	0,000030825273	0,000023175639	0,000005174965	0,000037635216	0,000026260901	0,000000000000	0,000027492340
C207	CASTELMASSA	Veneto	Rovigo	0,000086014473	0,000057835378	0,000056315107	0,000070738642	0,000000000000	0,000064267355	0,000072039728	0,000155719848	0,000071572802
C215	CASTELNOVO BARIANO	Veneto	Rovigo	0,000056853352	0,000023789688	0,000039605108	0,000041535042	0,000000000000	0,000051815440	0,000044741885	0,000082935519	0,000045385058
C461	CENESELLI	Veneto	Rovigo	0,000039071032	0,000020220251	0,000026388940	0,000027768426	0,000000000000	0,000037041945	0,000029227345	0,000000520803	0,000028872524
C500	CEREGNANO	Veneto	Rovigo	0,000070919975	0,000032541964	0,000048451236	0,000045400761	0,000000000000	0,000067081470	0,000055508139	0,000016678814	0,000051887105
C987	CORBOLA	Veneto	Rovigo	0,000050442958	0,000027031217	0,000030768165	0,000042875307	0,000000000000	0,000038576991	0,000038403683	0,000000000000	0,000037467771
D105	COSTA DI ROVIGO	Veneto	Rovigo	0,000056826475	0,000029567341	0,000033446757	0,000040355613	0,000000000000	0,000049375108	0,000037804060	0,000001023638	0,000040084220
D161	CRESPINO	Veneto	Rovigo	0,000044093994	0,000017526943	0,000024103510	0,000026670949	0,000000000000	0,000040534043	0,000033147524	0,000002382675	0,000030208966
D568	FICAROLO	Veneto	Rovigo	0,000052731058	0,000024803761	0,000040093640	0,000046194684	0,000000000000	0,000046499523	0,000042170573	0,000042130646	0,000043142564
D577	FIESSO UMBERTIANO	Veneto	Rovigo	0,000082607152	0,000041557443	0,000051145312	0,000072686478	0,000000000000	0,000070233276	0,000064524763	0,000030230351	0,000064292461
D776	FRASSINELLE POLESINE	Veneto	Rovigo	0,000032752522	0,000014607617	0,000014527681	0,000021193197	0,000000000000	0,000031979754	0,000019844513	0,000000000000	0,000021970631
D788	FRATTA POLESINE	Veneto	Rovigo	0,000053970100	0,000025603643	0,000029405600	0,000048946909	0,000000000000	0,000050988914	0,000040352361	0,000001023638	0,000041421998
D855	GAIBA	Veneto	Rovigo	0,000027002133	0,000013324822	0,000016415452	0,000018078806	0,000000000000	0,000023253834	0,000016407618	0,000000000000	0,000018527989
D942	GAVELLO	Veneto	Rovigo	0,000034956436	0,000012676244	0,000029020305	0,000023472097	0,000000000000	0,000029045164	0,000022836059	0,000000000000	0,000024800760
E008	GIACCIANO CON BARUCHELLA	Veneto	Rovigo	0,000046536646	0,000022157564	0,000027153345	0,000033475145	0,000000000000	0,000043432278	0,000033024071	0,000010760521	0,000033850853
E240	GUARDA VENETA	Veneto	Rovigo	0,000026948817	0,000009834209	0,000017383756	0,000018308952	0,000000000000	0,000023709405	0,000016820895	0,000000000000	0,000018580963
E522	LENDINARA	Veneto	Rovigo	0,000215220547	0,000123973269	0,000163808840	0,000193367296	0,000000000000	0,000189722915	0,000225296806	0,000166592932	0,000186029498
E689	LOREO	Veneto	Rovigo	0,000070957827	0,000032944309	0,000040077145	0,000043843820	0,000000000000	0,000068815329	0,000061146080	0,000000000000	0,000050760830
E761	LUSIA	Veneto	Rovigo	0,000064843285	0,000036039165	0,000051976058	0,000047256497	0,000000000000	0,000061335981	0,000053136371	0,000000556814	0,000050085012
F095	MELARA	Veneto	Rovigo	0,000039939486	0,000022214904	0,000037965621	0,000031460526	0,000000000000	0,000037290642	0,000029130958	0,000000000000	0,000031657594
F994	OCCHIOBELLO	Veneto	Rovigo	0,000215892553	0,000109754791	0,000200278975	0,000215022475	0,000059774654	0,000215681344	0,000207778624	0,000375310609	0,000206765478
G323	PAPOZZE	Veneto	Rovigo	0,000039036782	0,000018712146	0,000028797112	0,000029118868	0,000000000000	0,000028222542	0,000025889388	0,000025286055	0,000028751442
G525	PETTORAZZA GRIMANI	Veneto	Rovigo	0,000034485972	0,000013307258	0,000018476269	0,000020039325	0,000000000000	0,000027064629	0,000022714067	0,000000000000	0,000022192108
G673	PINCARA	Veneto	Rovigo	0,000027650523	0,000011245900	0,000016582248	0,000019132346	0,000000000000	0,000027494346	0,000016583095	0,000000000000	0,000019402763

Codice catastale	Denominazione	Regione	Provincia	AMMINISTRAZIONE	POLIZIA LOCALE	ISTRUZIONE PUBBLICA	RIFIUTI	TPL	TERRITORIO E VIABILITÀ	SOCIALE	ASILI NIDO	COMPLESSIVO
G782	POLESELLA	Veneto	Rovigo	0,000077090437	0,000038197077	0,000044844088	0,000059403377	0,000000000000	0,000060871296	0,000061213956	0,00069078342	0,000058599450
G836	PONTECCHIO POLESINE	Veneto	Rovigo	0,000040359138	0,000021369097	0,000039098240	0,000026877479	0,000000000000	0,000035548628	0,000030101635	0,00000000000	0,000030581565
G923	PORTO TOLLE	Veneto	Rovigo	0,000229247858	0,000150830826	0,000131853021	0,000196790270	0,000000000000	0,000260808050	0,000185536598	0,00199105545	0,000192803778
G926	PORTO VIRO	Veneto	Rovigo	0,000284764394	0,000207922322	0,000170204063	0,000283832726	0,000000000000	0,000306599119	0,000280400930	0,00163559806	0,000252841353
H573	ROSOLINA	Veneto	Rovigo	0,000192251089	0,000160199340	0,000067480335	0,000219623960	0,000044387081	0,000253927503	0,000103155030	0,00072607396	0,000167067327
H620	ROVIGO	Veneto	Rovigo	0,000960599242	0,000735955835	0,000693279037	0,001008017620	0,001342202799	0,000896143316	0,001078581846	0,00883936539	0,000937150273
H689	SALARA	Veneto	Rovigo	0,000029484992	0,000014860848	0,000024493209	0,000018249485	0,000000000000	0,000025584630	0,000018114919	0,00000000000	0,000020809663
H768	SAN BELLINO	Veneto	Rovigo	0,000026171372	0,000012573882	0,000014621126	0,000016376980	0,000000000000	0,000025172446	0,000017184600	0,00000000000	0,000018010900
H996	SAN MARTINO DI VENEZZE	Veneto	Rovigo	0,000075536814	0,000039426429	0,000072158604	0,000054391866	0,000000000000	0,000063150524	0,000052167277	0,00000953820	0,000057087404
I953	STIENTA	Veneto	Rovigo	0,000064681750	0,000033089738	0,000052366289	0,000055806447	0,000000000000	0,000055867745	0,000050565778	0,00092861151	0,000054647775
L026	TAGLIO DI PO	Veneto	Rovigo	0,000163454694	0,000089997392	0,000089530185	0,000121510120	0,000000000000	0,000140481802	0,000151659550	0,00155165093	0,000127947444
L359	TRECENTA	Veneto	Rovigo	0,000061099021	0,000033083546	0,000048126480	0,000050503474	0,000000000000	0,000057683699	0,000053977804	0,00039770010	0,000050618562
L939	VILLADOSE	Veneto	Rovigo	0,000094252475	0,000044869545	0,000062176513	0,000077193175	0,000000000000	0,000091128679	0,000079933801	0,00153095718	0,000079379172
L967	VILLAMARZANA	Veneto	Rovigo	0,000027235642	0,000014430985	0,000031418842	0,000018649678	0,000000000000	0,000024996812	0,000018554134	0,00000000000	0,000021332623
L985	VILLANOVA DEL GHEBBO	Veneto	Rovigo	0,000040692609	0,000020130452	0,000037961709	0,000033214914	0,000000000000	0,000038617364	0,000028423044	0,00070693995	0,000035009830
L988	VILLANOVA MARCHESANA	Veneto	Rovigo	0,000024686796	0,000007156218	0,000007817279	0,000012805521	0,000000000000	0,000022616411	0,000013929822	0,00000000000	0,000014732626
A237	ALTIVOLE	Veneto	Treviso	0,000118871794	0,000075791252	0,000128800245	0,000071435294	0,000000000000	0,000117022338	0,000094116485	0,00001777756	0,000093353559
A360	ARCADE	Veneto	Treviso	0,000075744251	0,000043209541	0,000066626202	0,000057860747	0,000000000000	0,000065451363	0,000056306857	0,00000000000	0,000058371511
A471	ASOLO	Veneto	Treviso	0,000168607236	0,000152357858	0,000156056716	0,000094014084	0,000049518965	0,000175296138	0,000136860040	0,00251410336	0,000143349436
B061	BORSO DEL GRAPPA	Veneto	Treviso	0,000112475552	0,000073366400	0,000117791537	0,000065978299	0,000000000000	0,000113342616	0,000078408512	0,00018635906	0,000087060758
B128	BREDA DI PIAVE	Veneto	Treviso	0,000128410350	0,000085372133	0,000135259733	0,000092297108	0,000000000000	0,000116430956	0,000098647437	0,00027022063	0,000103595313
B349	CAERANO DI SAN MARCO	Veneto	Treviso	0,000136329433	0,000069953971	0,000132601864	0,000090396040	0,000000000000	0,000127791193	0,000125944917	0,00003555512	0,000107668480
B678	CAPPELLA MAGGIORE	Veneto	Treviso	0,000085848060	0,000041633447	0,000073439759	0,000045890217	0,000016705447	0,000075949198	0,000072492800	0,00000953820	0,000062412429
B744	CARBONERA	Veneto	Treviso	0,000189856169	0,000125626575	0,000189976510	0,000136199373	0,000075234252	0,000160199361	0,000186275410	0,00007050018	0,000156628941
B879	CASALE SUL SILE	Veneto	Treviso	0,000208739756	0,000116953886	0,000277507592	0,000156022892	0,000000000000	0,000176874639	0,000211897884	0,00155740418	0,000186008270
B965	CASIER	Veneto	Treviso	0,000194273484	0,000113731138	0,000198324722	0,000148149745	0,000044712248	0,000170917469	0,000185645710	0,00014417056	0,000161555764
C073	CASTELCUCCO	Veneto	Treviso	0,000044295330	0,000027749548	0,000032550814	0,000026147122	0,000000000000	0,000040940407	0,000031981687	0,00007846718	0,000032069602
C111	CASTELFRANCO VENETO	Veneto	Treviso	0,000620595425	0,000466026233	0,000607944122	0,000478923585	0,000000000000	0,000594793730	0,000645427427	0,00256113446	0,000539253865
C190	CASTELLO DI GODEGO	Veneto	Treviso	0,000126566807	0,000085516157	0,000120570611	0,000079187556	0,000000000000	0,000117689394	0,000106069442	0,00000000000	0,000098097641
C384	CAVASO DEL TOMBA	Veneto	Treviso	0,000061971689	0,000038893300	0,000046415661	0,000033044270	0,000000000000	0,000065097280	0,000046410278	0,00000000000	0,000044956929
C580	CESSALTO	Veneto	Treviso	0,000075936680	0,000037250503	0,000074438991	0,000043562410	0,000000000000	0,000060638504	0,000054816193	0,00000000000	0,000054589952
C614	CHIARANO	Veneto	Treviso	0,000067360056	0,000035085286	0,000076261672	0,000043660146	0,000000000000	0,000058648666	0,000051186924	0,00000000000	0,000052207443
C689	CIMADOLMO	Veneto	Treviso	0,000067337366	0,000037397501	0,000058693801	0,000050771883	0,000000000000	0,000068828534	0,000048316822	0,00000000000	0,000052792457
C735	CISON DI VALMARINO	Veneto	Treviso	0,000067469311	0,000039018606	0,000057392033	0,000037211607	0,000000000000	0,000063970250	0,000040814675	0,00000000000	0,000047656064
C815	CODOGNE'	Veneto	Treviso	0,000098816102	0,000053028777	0,000080425796	0,000048808301	0,000009470410	0,000095782090	0,000078375068	0,00001777756	0,000070811639
C848	COLLE UMBERTO	Veneto	Treviso	0,000092431480	0,000046309951	0,000069037882	0,000061759038	0,000000000000	0,000095167093	0,000070733154	0,00000000000	0,000069291234
C957	CONEGLIANO	Veneto	Treviso	0,000655185263	0,000606438942	0,000560021325	0,000472796265	0,000410212253	0,000614938436	0,000774705702	0,00840639900	0,000606668791
C992	CORDIGNANO	Veneto	Treviso	0,000126558449	0,000082450105	0,000166554092	0,000082375572	0,000000000000	0,000119883165	0,000111048428	0,00114024900	0,000110405027
D030	CORNUDA	Veneto	Treviso	0,000123926400	0,000075027842	0,000083511043	0,000083076755	0,000000000000	0,000112064084	0,000094013441	0,00000888878	0,000090466753
D157	CRESPANO DEL GRAPPA	Veneto	Treviso	0,000087098240	0,000060559689	0,000065739521	0,000057190427	0,000000000000	0,000084558097	0,000072241633	0,00000556814	0,000066406383
C670	CROCETTA DEL MONTELLO	Veneto	Treviso	0,000112180151	0,000055908186	0,000085752167	0,000058652523	0,000000000000	0,000110316732	0,000091747713	0,00000888878	0,000082902004
D505	FARRA DI SOLIGO	Veneto	Treviso	0,000157281876	0,000086059761	0,000174450335	0,000100901856	0,000000000000	0,000158316273	0,000140132550	0,00009777657	0,000127600686
D654	FOLLINA	Veneto	Treviso	0,000082499255	0,000046996610	0,000060126149	0,000046360893	0,000000000000	0,000078576076	0,000060232750	0,00000000000	0,000058573038
D674	FONTANELLE	Veneto	Treviso	0,000102920740	0,000069709431	0,000084969690	0,000062192430	0,000000000000	0,000094365108	0,000084776420	0,00152802545	0,000083229109
D680	FONTE	Veneto	Treviso	0,000099351354	0,000057963241	0,000097151090	0,000065916593	0,000000000000	0,000088201480	0,000082276762	0,00000888878	0,000076973925
D794	FREGONA	Veneto	Treviso	0,000065718166	0,000031834218	0,000061248204	0,000029282124	0,000000000000	0,000072488144	0,000043398145	0,00007295981	0,000047140437
D854	GAIARINE	Veneto	Treviso	0,000112792863	0,000058998231	0,000101842039	0,000071672626	0,000027722814	0,000096330867	0,000096561604	0,00424384382	0,000102732252
E021	GIAVERA DEL MONTELLO	Veneto	Treviso	0,000095313436	0,000051664551	0,000092212758	0,000056639943	0,000000000000	0,000081078631	0,000075765668	0,00000888878	0,000070865339
E071	GODEGA DI SANT'URBANO	Veneto	Treviso	0,000115889795	0,000065862347	0,000105123918	0,000071544917	0,000000000000	0,000102846383	0,000094906430	0,00000888878	0,000087071603
E092	GORGO AL MONTICANO	Veneto	Treviso	0,000081848793	0,000040724953	0,000068386471	0,000042577310	0,000000000000	0,000084495443	0,000058070585	0,00139632082	0,000064270055
E373	ISTRANA	Veneto	Treviso	0,000155492245	0,000113638419	0,000170574727	0,000096185625	0,000000000000	0,000140158017	0,000125092336	0,00106495177	0,000126782244
E692	LORIA	Veneto	Treviso	0,000149087277	0,000096393321	0,000162587968	0,000085721415	0,000000000000	0,000149541482	0,000137127496	0,00135587965	0,000124713163
E893	MANSUE'	Veneto	Treviso	0,000085878731	0,000042461844	0,000092428282	0,000045700438	0,000000000000	0,000109837003	0,000072539473	0,00000000000	0,000069047214
E940	MARENO DI PIAVE	Veneto	Treviso	0,000165669747	0,000096951875	0,000122649533	0,000100350646	0,000000000000	0,000161492132	0,000154481104	0,00044404985	0,000126798721
F009	MASER	Veneto	Treviso	0,000093791901	0,000058579945	0,000084716219	0,000058930479	0,000000000000	0,000107985895	0,000068851688	0,00000888878	0,000073323485
F012	MASERADA SUL PIAVE	Veneto	Treviso	0,000159611990	0,000091482939	0,000174068597	0,000118257237	0,000000000000	0,000141086157	0,000134868837	0,00000000000	0,000129281888
F088	MEDUNA DI LIVENZA	Veneto	Treviso	0,000052671875	0,000026269645	0,000047127858	0,000025053170	0,000000000000	0,000056420122	0,000045408159	0,00088036150	0,000042508936
F190	MIANE	Veneto	Treviso	0,000071110323	0,000035422589	0,000055039345	0,000030986917	0,000000000000	0,000070966366	0,000052712519	0,00000000000	0,000048862330
F269	MOGLIANO VENETO	Veneto	Treviso	0,000507956999	0,000392260117	0,000578934575	0,000442727293	0,000217729268	0,000435646989	0,000547443541	0,00587015723	0,000483081556

Codice catastale	Denominazione	Regione	Provincia	AMMINISTRAZIONE	POLIZIA LOCALE	ISTRUZIONE PUBBLICA	RIFIUTI	TPL	TERRITORIO E VIABILITÀ	SOCIALE	ASILI NIDO	COMPLESSIVO
F332	MONASTIER DI TREVISO	Veneto	Treviso	0,000084494949	0,000058712422	0,000085026858	0,000072475588	0,000010502267	0,000073844646	0,000060855028	0,000000000000	0,000069422655
F360	MONFUMO	Veneto	Treviso	0,000032895911	0,000016733901	0,000033781399	0,000016072902	0,000000000000	0,000027700250	0,000019876062	0,000000000000	0,000022852435
F443	MONTEBELLUNA	Veneto	Treviso	0,000544528458	0,000457782260	0,000545069777	0,000408215162	0,000277586351	0,000521259609	0,000616816036	0,000423361672	0,000498311658
F725	MORGANO	Veneto	Treviso	0,000079269504	0,000056655284	0,000080048914	0,000055205545	0,000000000000	0,000065970190	0,000058913869	0,000000000000	0,000061572792
F729	MORIAGO DELLA BATTAGLIA	Veneto	Treviso	0,000053150763	0,000034350264	0,000055633490	0,000027604934	0,000000000000	0,000054804097	0,000041656511	0,000138319673	0,000046221184
F770	MOTTA DI LIVENZA	Veneto	Treviso	0,000194078065	0,000145265936	0,000169627406	0,000142774837	0,000000000000	0,000168637362	0,000186894107	0,000000000000	0,000156468760
F872	NERVESA DELLA BATTAGLIA	Veneto	Treviso	0,000133039952	0,000068379157	0,000166869012	0,000079500965	0,000029034408	0,000134184089	0,000107590247	0,000195211840	0,000115633990
F999	ODERZO	Veneto	Treviso	0,000371908662	0,000272295952	0,000329779179	0,000351061540	0,000000000000	0,000343622559	0,000398019244	0,000004529209	0,000327964376
G115	ORMELLE	Veneto	Treviso	0,000078798101	0,000048626200	0,000065548188	0,000046281892	0,000000000000	0,000073120608	0,000066658308	0,000000000000	0,000058790731
G123	ORSAGO	Veneto	Treviso	0,000073969335	0,000038927313	0,000052280409	0,000038410265	0,000000000000	0,000060393819	0,000057118478	0,000000000000	0,000050344367
G221	PADERNO DEL GRAPPA	Veneto	Treviso	0,000047216394	0,000026887435	0,000040493341	0,000030473239	0,000000000000	0,000052360954	0,000034017813	0,000000000000	0,000036266600
G229	PAESE	Veneto	Treviso	0,000344974180	0,000236253710	0,000412310589	0,000255295339	0,000049548230	0,000330856822	0,000383314534	0,000293918965	0,000316357089
G408	PEDEROBBA	Veneto	Treviso	0,000136143497	0,000078362534	0,000113234746	0,000092889010	0,000000000000	0,000132964526	0,000121065306	0,000000888878	0,000106178071
G645	PIEVE DI SOLIGO	Veneto	Treviso	0,000217531814	0,000152729068	0,000202156528	0,000143661122	0,000000000000	0,000214435628	0,000217060608	0,000115280572	0,000181311336
G846	PONTE DI PIAVE	Veneto	Treviso	0,000149563237	0,000082493486	0,000155436182	0,000106473261	0,000000000000	0,000133079183	0,000132376624	0,000000000000	0,000119774233
G875	PONZANO VENETO	Veneto	Treviso	0,000218783329	0,000146108460	0,000248111802	0,000143234407	0,000052441996	0,000192136141	0,000192347679	0,000588993737	0,000201259631
G909	PORTOBUFFOLE'	Veneto	Treviso	0,000023400210	0,000012805538	0,000016962287	0,000010174408	0,000000000000	0,000022832093	0,000011315883	0,000000000000	0,000015094837
G933	POSSAGNO	Veneto	Treviso	0,000044296338	0,000035834769	0,000049675674	0,000029777375	0,000000000000	0,000049737237	0,000039611605	0,000000000000	0,000037767935
G944	POVEGLIANO	Veneto	Treviso	0,000088208796	0,000060632298	0,000088522296	0,000056104206	0,000010271948	0,000084244186	0,000070114960	0,000023294882	0,000070288608
H022	PREGANZIOL	Veneto	Treviso	0,000300751525	0,000211650107	0,000299443278	0,000207062056	0,000000000000	0,000244956969	0,000287574469	0,000301075935	0,000252423558
H131	QUINTO DI TREVISO	Veneto	Treviso	0,000175065581	0,000102301365	0,000179993646	0,000135339832	0,000091752908	0,000163984372	0,000164055149	0,000160933895	0,000154595397
H220	REFRONTOLO	Veneto	Treviso	0,000039678908	0,000020624867	0,000048186145	0,000018466153	0,000000000000	0,000042057785	0,000025739781	0,000010064149	0,000030183378
H238	RESANA	Veneto	Treviso	0,000155459542	0,000085652436	0,000131968975	0,000087267216	0,000000000000	0,000145603833	0,000143651473	0,000000000000	0,000116475008
H253	REVINE LAGO	Veneto	Treviso	0,000048335308	0,000021392806	0,000045257036	0,000021105569	0,000000000000	0,000053835835	0,000031715716	0,000000000000	0,000034278375
H280	RIESE PIO X	Veneto	Treviso	0,000177223485	0,000134932313	0,000169375241	0,000112788912	0,000037929063	0,000162344269	0,000171372653	0,000056052667	0,000145183533
H523	RONCADE	Veneto	Treviso	0,000249341586	0,000163514146	0,000297906306	0,000180539478	0,000048090536	0,000221614500	0,000254759624	0,000000000000	0,000213514575
H706	SALGAREDA	Veneto	Treviso	0,000119953992	0,000073634094	0,000157854451	0,000084958045	0,000000000000	0,000107617066	0,000099814390	0,000000000000	0,000100128588
H781	SAN BIAGIO DI CALLALTA	Veneto	Treviso	0,000233882096	0,000198467841	0,000213877910	0,000163905938	0,000000000000	0,000221309549	0,000222341131	0,000000000000	0,000191467214
H843	SAN FIOR	Veneto	Treviso	0,000123874342	0,000065716613	0,000110442799	0,000069439745	0,000000000000	0,000118677284	0,000104945469	0,000000888878	0,000092396705
I103	SAN PIETRO DI FELETTO	Veneto	Treviso	0,000100452732	0,000048930184	0,000102511190	0,000056543516	0,000037272604	0,000090529323	0,000078095062	0,000000000000	0,000075755961
I124	SAN POLO DI PIAVE	Veneto	Treviso	0,000090418010	0,000054674900	0,000086016906	0,000048521817	0,000000000000	0,000076320779	0,000071397782	0,000000000000	0,000065936777
I382	SAN VENDEMIANO	Veneto	Treviso	0,000201274783	0,000108851549	0,000167906142	0,000132332501	0,000000000000	0,000175371317	0,000169600674	0,000337857469	0,000164617693
I417	SAN ZENONE DEGLI EZZELINI	Veneto	Treviso	0,000121812098	0,000078401017	0,000124780313	0,000069914807	0,000000000000	0,000117583999	0,000102978819	0,000000000000	0,000094439672
I221	SANTA LUCIA DI PIAVE	Veneto	Treviso	0,000151951263	0,000092217759	0,000176026845	0,000105884091	0,000030180976	0,000133637656	0,000146551324	0,000000888878	0,000126491741
I435	SARMEDE	Veneto	Treviso	0,000060915090	0,000031810195	0,000067279501	0,000026977929	0,000000000000	0,000061298812	0,000045423370	0,000000000000	0,000044861507
I578	SEGUSINO	Veneto	Treviso	0,000043013809	0,000023621078	0,000041579262	0,000022611119	0,000000000000	0,000042364418	0,000029402119	0,000110643873	0,000035804897
I635	SERNAGLIA DELLA BATTAGLIA	Veneto	Treviso	0,000111119731	0,000070498042	0,000117057712	0,000077538330	0,000000000000	0,000107577222	0,000096703296	0,000014222047	0,000090958476
F116	SILEA	Veneto	Treviso	0,000203240487	0,000135135386	0,000168996661	0,000157054180	0,000043177869	0,000166867142	0,000174556546	0,000030756386	0,000161690705
I927	SPRESIANO	Veneto	Treviso	0,000208090817	0,000131830015	0,000189894102	0,000155698891	0,000000000000	0,000188548434	0,000209704896	0,000025710152	0,000171202500
L014	SUSEGANA	Veneto	Treviso	0,000216031842	0,000129288203	0,000214227319	0,000157510209	0,000000000000	0,000221985108	0,000206777983	0,000142172636	0,000185152275
L058	TARZO	Veneto	Treviso	0,000093722709	0,000050355650	0,000082151047	0,000044594055	0,000000000000	0,000088520893	0,000071124806	0,000001042426	0,000066466908
L402	TREVIGNANO	Veneto	Treviso	0,000175673922	0,000107073852	0,000176486175	0,000103324028	0,000000000000	0,000165859915	0,000172543794	0,000001836439	0,000138835562
L407	TREVISO	Veneto	Treviso	0,001665707598	0,001736592128	0,001753253499	0,001451982975	0,002414356747	0,001546549660	0,001979669514	0,000941451487	0,001649339405
L565	VALDOBBIADENE	Veneto	Treviso	0,000219574253	0,000141573803	0,000183877925	0,000152005224	0,000078988981	0,000210423969	0,000191650900	0,000125503331	0,000179324815
L700	VAZZOLA	Veneto	Treviso	0,000122148038	0,000076031337	0,000112009227	0,000071257467	0,000000000000	0,000108913417	0,000112203690	0,000000813323	0,000093101477
L706	VEDELAGO	Veneto	Treviso	0,000278281188	0,000203139289	0,000294455076	0,000169240086	0,000000000000	0,000254351565	0,000291526180	0,000155107439	0,000233122513
L856	VIDOR	Veneto	Treviso	0,000068721470	0,000036411468	0,000066230958	0,000044834408	0,000000000000	0,000065273738	0,000057026238	0,000000803460	0,000053271713
M048	VILLORBA	Veneto	Treviso	0,000332925541	0,000291514452	0,000316956397	0,000266784409	0,000185658153	0,000322756438	0,000351304897	0,000025458080	0,000295712838
M089	VITTORIO VENETO	Veneto	Treviso	0,000551552965	0,000428524489	0,000454056261	0,000363776957	0,000309476665	0,000518907385	0,000600565170	0,000440256124	0,000473460922
M118	VOLPAGO DEL MONTELLO	Veneto	Treviso	0,000189372085	0,000112605440	0,000211929233	0,000116131476	0,000000000000	0,000170797363	0,000165136263	0,000163489279	0,000156057796
M163	ZENSON DI PIAVE	Veneto	Treviso	0,000048298337	0,000032094823	0,000035821327	0,000027143149	0,000000000000	0,000030317817	0,000022970115	0,000000000000	0,000030865364
M171	ZERO BRANCO	Veneto	Treviso	0,000178621028	0,000101463108	0,000238435333	0,000129220416	0,000000000000	0,000174616078	0,000174437429	0,000101839529	0,000159274879
A302	ANNONE VENETO	Veneto	Venezia	0,000073532966	0,000042708055	0,000113639473	0,000057695727	0,000000000000	0,000074179931	0,000060422377	0,000065882878	0,000068529009
B493	CAMPAGNA LUPIA	Veneto	Venezia	0,000137164328	0,000079002481	0,000148827792	0,000102721911	0,000000000000	0,000129187956	0,000106108564	0,000009777657	0,000111420572
B546	CAMPOLONGO MAGGIORE	Veneto	Venezia	0,000171463771	0,000098154005	0,000170335817	0,000125401628	0,000000000000	0,000151426106	0,000163258974	0,000000000000	0,000138761385
B554	CAMPONOGARA	Veneto	Venezia	0,000211632601	0,000141082530	0,000255942803	0,000159209212	0,000000000000	0,000176842619	0,000210596638	0,000138995300	0,000185331366
B642	CAORLE	Veneto	Venezia	0,000457937076	0,000452883971	0,000231679210	0,000597934530	0,000184913342	0,000701892553	0,000241696753	0,000000000000	0,000439251055
M308	CAVALLINO-TREPORTI	Veneto	Venezia	0,000358903999	0,000468415753	0,000238948025	0,000777919330	0,000242198342	0,000889059751	0,000252005724	0,000248803665	0,000507167001
C383	CAVARZERE	Veneto	Venezia	0,000278882057	0,000174156461	0,000198847685	0,000200357298	0,000000000000	0,000253514607	0,000299092443	0,000246015616	0,000230851960

Codice catastale	Denominazione	Regione	Provincia	AMMINISTRAZIONE	POLIZIA LOCALE	ISTRUZIONE PUBBLICA	RIFIUTI	TPL	TERRITORIO E VIABILITÀ	SOCIALE	ASILI NIDO	COMPLESSIVO
C422	CEGGIA	Veneto	Venezia	0,000108481504	0,000065112487	0,000108317222	0,000081566580	0,000000000000	0,000087362831	0,000092144006	0,000000000000	0,000085941064
C638	CHIOGGIA	Veneto	Venezia	0,000984529336	0,001036709386	0,000679206855	0,000985401268	0,000395589942	0,001025394310	0,001050381544	0,000760661304	0,000935623758
C714	CINTO CAOMAGGIORE	Veneto	Venezia	0,000063532070	0,000035926806	0,000082790075	0,000043827355	0,000000000000	0,000060287859	0,000050763989	0,000000000000	0,000052573628
C938	CONA	Veneto	Venezia	0,000063858692	0,000036660033	0,000043811249	0,000044610064	0,000000000000	0,000068488391	0,000047390134	0,000000000000	0,000048335417
C950	CONCORDIA SAGITTARIA	Veneto	Venezia	0,000191923188	0,000093379895	0,000167967512	0,000156575899	0,000064302830	0,000164937994	0,000184431836	0,000297530179	0,000168695601
D325	DOLO	Veneto	Venezia	0,000287785171	0,000205150531	0,000300508174	0,000264178513	0,000000000000	0,000240705563	0,000302533034	0,000208550525	0,000261610651
D415	ERACLEA	Veneto	Venezia	0,000264242955	0,000244344979	0,000204486734	0,000260957628	0,000000000000	0,000314348224	0,000238916956	0,000000000000	0,000238833898
D578	FIESSO D'ARTICO	Veneto	Venezia	0,000144886700	0,000098834093	0,000129527453	0,000095843798	0,000000000000	0,000119770343	0,000125484958	0,000124359625	0,000116045172
D740	FOSSALTA DI PIAVE	Veneto	Venezia	0,000078902237	0,000046702354	0,000052722320	0,000070490346	0,000020153895	0,000070245717	0,000066138611	0,000025710725	0,000064213169
D741	FOSSALTA DI PORTOGRUARO	Veneto	Venezia	0,000117788129	0,000060372427	0,000096385592	0,000096911663	0,000000000000	0,000117045569	0,000092081846	0,000013534124	0,000094321514
D748	FOSSO'	Veneto	Venezia	0,000121487651	0,000082379789	0,000117694771	0,000102630424	0,000000000000	0,000105087985	0,000103027037	0,000000000000	0,000100216865
E215	GRUARO	Veneto	Venezia	0,000057240523	0,000027410282	0,000066931464	0,000044212015	0,000000000000	0,000050052214	0,000041571462	0,000000000000	0,000046028132
C388	JESOLO	Veneto	Venezia	0,000944405743	0,000948645733	0,000473970615	0,001157841140	0,000309097533	0,001143458939	0,000544119691	0,000198385162	0,000858162574
E936	MARCON	Veneto	Venezia	0,000315796970	0,000201815086	0,000298757807	0,000292636843	0,000124445525	0,000252120684	0,000293198885	0,000016434568	0,000270223095
E980	MARTELLAGO	Veneto	Venezia	0,000361259456	0,000228996180	0,000402764856	0,000387601987	0,000114181910	0,000306549762	0,000398320107	0,000184433402	0,000347767050
F130	MEOLO	Veneto	Venezia	0,000115598465	0,000075568759	0,000122334573	0,000104769358	0,000018187593	0,000090778599	0,000094259537	0,000000000000	0,000097118553
F229	MIRA	Veneto	Venezia	0,000681935385	0,000454798880	0,000670060927	0,000660069317	0,000000000000	0,000535047065	0,000723318392	0,000245572572	0,000606778495
F241	MIRANO	Veneto	Venezia	0,000497176800	0,000305451562	0,000433189184	0,000553965383	0,000251306311	0,000419461096	0,000532004960	0,000724453917	0,000485512487
F826	MUSILE DI PIAVE	Veneto	Venezia	0,000200386555	0,000124507039	0,000157939708	0,000170262787	0,000000000000	0,000181073618	0,000201570287	0,000152913747	0,000171490477
F904	NOALE	Veneto	Venezia	0,000280485231	0,000166857081	0,000251410270	0,000269821351	0,000043027986	0,000221648485	0,000291398731	0,000127863356	0,000246260145
F963	NOVENTA DI PIAVE	Veneto	Venezia	0,000135456912	0,000091576721	0,000129124477	0,000110342222	0,000000000000	0,000128200328	0,000109179013	0,000000888878	0,000111165229
G565	PIANIGA	Veneto	Venezia	0,000207944284	0,000148124540	0,000182759244	0,000196635965	0,000000000000	0,000185748307	0,000187831110	0,000000000000	0,000177184941
G914	PORTOGRUARO	Veneto	Venezia	0,000478829769	0,000374729397	0,000532171225	0,000394140746	0,000195106664	0,000435857176	0,000527593025	0,000211707242	0,000439139250
G981	PRAMAGGIORE	Veneto	Venezia	0,000084701605	0,000048549337	0,000091717528	0,000059572085	0,000000000000	0,000075990398	0,000064269319	0,000002410381	0,000066959479
H117	QUARTO D'ALTINO	Veneto	Venezia	0,000186875573	0,000129702135	0,000136763262	0,000137746170	0,000000000000	0,000126946281	0,000137721401	0,000157359293	0,000142117557
H735	SALZANO	Veneto	Venezia	0,000220932876	0,000134623983	0,000168280057	0,000145541599	0,000000000000	0,000162271145	0,000217448102	0,000118453687	0,000169760198
H823	SAN DONA' DI PIAVE	Veneto	Venezia	0,000730786526	0,000590714385	0,000645446224	0,000666376333	0,000345377010	0,000697848343	0,000828264981	0,000441120904	0,000679281287
I040	SAN MICHELE AL TAGLIAMENTO	Veneto	Venezia	0,000475751179	0,000512438857	0,000178467028	0,000744629331	0,000000000000	0,000821851564	0,000256386317	0,000002314371	0,000489586198
I373	SAN STINO DI LIVENZA	Veneto	Venezia	0,000225269431	0,000163818321	0,000251359916	0,000168972376	0,000050083600	0,000205341267	0,000242723830	0,000000000000	0,000195750219
I242	SANTA MARIA DI SALA	Veneto	Venezia	0,000281148283	0,000183529354	0,000272835031	0,000284698898	0,000000000000	0,000234613156	0,000285669218	0,000000000000	0,000248695107
I551	SCORZE'	Veneto	Venezia	0,000319575843	0,000194690679	0,000312322981	0,000325310299	0,000000000000	0,000296047290	0,000324260475	0,000076928988	0,000289464381
I908	SPINEA	Veneto	Venezia	0,000483687984	0,000286836142	0,000422239774	0,000496951869	0,000162348614	0,000346566640	0,000535017804	0,000166253914	0,000431148457
I965	STRA	Veneto	Venezia	0,000138296320	0,000106791134	0,000124561454	0,000094688290	0,000000000000	0,000119380426	0,000126977368	0,000088777189	0,000113043799
L085	TEGLIO VENETO	Veneto	Venezia	0,000046857890	0,000023935380	0,000054828791	0,000028330539	0,000000000000	0,000037941953	0,000033493614	0,000000000000	0,000035328403
L267	TORRE DI MOSTO	Veneto	Venezia	0,000088420174	0,000046815645	0,000078244028	0,000067007695	0,000014001046	0,000087352355	0,000071938905	0,000000000000	0,000070587658
L736	VENEZIA	Veneto	Venezia	0,006424368605	0,008211480129	0,006474075401	0,006426112824	0,016306789204	0,005857288519	0,007889336869	0,009752117848	0,007111665971
L899	VIGONOVO	Veneto	Venezia	0,000157230677	0,000112076126	0,000132834629	0,000118839269	0,000014803031	0,000144615439	0,000158748306	0,000004444390	0,000131294725
A061	AFFI	Veneto	Verona	0,000057037602	0,000051213554	0,000037578782	0,000050864072	0,000000000000	0,000069822199	0,000032667816	0,000115113029	0,000053526093
A137	ALBAREDO D'ADIGE	Veneto	Verona	0,000096006380	0,000059040853	0,000085832645	0,000068254107	0,000000000000	0,000089083100	0,000079574093	0,000000000000	0,000075161295
A292	ANGIARI	Veneto	Verona	0,000042164490	0,000022665355	0,000056521606	0,000029599244	0,000000000000	0,000044605002	0,000031566956	0,000127377597	0,000040591903
A374	ARCOLE	Veneto	Verona	0,000106870356	0,000063723030	0,000095671049	0,000074078849	0,000000000000	0,000106651196	0,000090003601	0,000086782281	0,000087767404
A540	BADIA CALAVENA	Veneto	Verona	0,000055704094	0,000025347439	0,000035966400	0,000031139289	0,000000000000	0,000064438817	0,000036462584	0,000000784672	0,000039446584
A650	BARDOLINO	Veneto	Verona	0,000275028666	0,000237993683	0,000120000940	0,000430781169	0,000000000000	0,000321516585	0,000120430393	0,000000000000	0,000256480568
A737	BELFIORE	Veneto	Verona	0,000060676673	0,000040212028	0,000050825523	0,000036587144	0,000000000000	0,000058176658	0,000045107909	0,000121855628	0,000050031722
A837	BEVILACQUA	Veneto	Verona	0,000037388963	0,000020936724	0,000038422972	0,000024789591	0,000000000000	0,000030536505	0,000023401914	0,000000000000	0,000027729908
A964	BONAVIGO	Veneto	Verona	0,000039577033	0,000023507927	0,000031167494	0,000029089596	0,000000000000	0,000039884943	0,000026169662	0,000000000000	0,000030136040
B070	BOSCHI SANT'ANNA	Veneto	Verona	0,000029612300	0,000015650245	0,000034673472	0,000018502910	0,000000000000	0,000024335830	0,000020632572	0,000000000000	0,000022490978
B073	BOSCO CHIESANUOVA	Veneto	Verona	0,000099368132	0,000049977087	0,000084372941	0,000069128377	0,000000000000	0,000120707832	0,000053145085	0,000000000000	0,000075886624
B107	BOVOLONE	Veneto	Verona	0,000274886925	0,000199599799	0,000268366455	0,000258893886	0,000000000000	0,000225182310	0,000294851545	0,000219858798	0,000250286893
B152	BRENTINO BELLUNO	Veneto	Verona	0,000036987088	0,000021238891	0,000031720337	0,000027053543	0,000000000000	0,000034677056	0,000019836377	0,000000000000	0,000027414161
B154	BRENZONE SUL GARDA	Veneto	Verona	0,000089934903	0,000076766168	0,000039297752	0,000058579063	0,000000000000	0,000122182182	0,000036468986	0,000048731841	0,000069542654
B296	BUSSOLENGO	Veneto	Verona	0,000365795816	0,000334358832	0,000385067887	0,000303005171	0,000000000000	0,000386144703	0,000384787986	0,000289699646	0,000341777334
B304	BUTTAPIETRA	Veneto	Verona	0,000115442165	0,000081922916	0,000125042746	0,000087401375	0,000000000000	0,000108334519	0,000099844182	0,000000000000	0,000096130261
B402	CALDIERO	Veneto	Verona	0,000132338834	0,000099815350	0,000134848387	0,000111947134	0,000000000000	0,000116729768	0,000117686704	0,000269515719	0,000122669002
B709	CAPRINO VERONESE	Veneto	Verona	0,000165975673	0,000109841969	0,000110558204	0,000123019466	0,000000000000	0,000166742685	0,000132147718	0,000000000000	0,000127673884
B886	CASALEONE	Veneto	Verona	0,000110306272	0,000064985755	0,000079754769	0,000078801127	0,000000000000	0,000090662507	0,000093963262	0,000061453051	0,000084959393
C041	CASTAGNARO	Veneto	Verona	0,000073642602	0,000043529052	0,000070211006	0,000060230710	0,000000000000	0,000075494445	0,000059855743	0,000000000000	0,000060903126
C078	CASTEL D'AZZANO	Veneto	Verona	0,000195918576	0,000137739969	0,000179891036	0,000153983228	0,000000000000	0,000169126210	0,000207351022	0,000141109830	0,000169054717
C225	CASTELNUOVO DEL GARDA	Veneto	Verona	0,000258367361	0,000234449795	0,000219738754	0,000251275571	0,000000000000	0,000313330343	0,000228512296	0,000325122889	0,000248038105

Codice catastale	Denominazione	Regione	Provincia	AMMINISTRAZIONE	POLIZIA LOCALE	ISTRUZIONE PUBBLICA	RIFIUTI	TPL	TERRITORIO E VIABILITÀ	SOCIALE	ASILI NIDO	COMPLESSIVO
C370	CAVAION VERONESE	Veneto	Verona	0,000113508556	0,000074561556	0,000062075866	0,000101657932	0,000000000000	0,000114248278	0,000074768670	0,000076784138	0,000090817959
C412	CAZZANO DI TRAMIGNA	Veneto	Verona	0,000035025802	0,000016425427	0,000029441356	0,000020175650	0,000000000000	0,000033971348	0,000023006242	0,000000000000	0,000024997181
C498	CEREA	Veneto	Verona	0,000301938293	0,000212194206	0,000234497081	0,000254544647	0,000000000000	0,000294998321	0,000293614168	0,000282629244	0,000262856133
C538	CERRO VERONESE	Veneto	Verona	0,000050627989	0,000025692369	0,000060247695	0,000043297259	0,000000000000	0,000058400547	0,000034649867	0,000047216566	0,000045530284
C890	COLOGNA VENETA	Veneto	Verona	0,000157109995	0,000102144677	0,000116473352	0,000119983726	0,000000000000	0,000155423996	0,000139373555	0,000000000000	0,000124839212
C897	COLOGNOLA AI COLLI	Veneto	Verona	0,000170810406	0,000119506195	0,000147118141	0,000120149468	0,000000000000	0,000147815634	0,000129170674	0,000000000000	0,000130489205
C943	CONCAMARISE	Veneto	Verona	0,000026805232	0,000012122060	0,000014692105	0,000013254605	0,000000000000	0,000023483186	0,000014329416	0,000000000000	0,000016708137
D118	COSTERMANO	Veneto	Verona	0,000092798181	0,000068841938	0,000066795109	0,000098788585	0,000000000000	0,000116870421	0,000045534628	0,000221301787	0,000088273475
D317	DOLCE'	Veneto	Verona	0,000053229426	0,000037247811	0,000078741526	0,000039790208	0,000000000000	0,000073140562	0,000034903860	0,000000000000	0,000048595364
D419	ERBE'	Veneto	Verona	0,000037419740	0,000017406885	0,000027801107	0,000020819897	0,000000000000	0,000034518946	0,000022511643	0,000073932284	0,000028462721
D420	ERBEZZO	Veneto	Verona	0,000028778520	0,000011559688	0,000019661436	0,000011608051	0,000000000000	0,000034967802	0,000009811524	0,000000000000	0,000018256762
D549	FERRARA DI MONTE BALDO	Veneto	Verona	0,000018147383	0,000005712578	0,000001270851	0,000009645612	0,000000000000	0,000018848819	0,000002754558	0,000000000000	0,000009589797
D818	FUMANE	Veneto	Verona	0,000083496432	0,000044920418	0,000084307362	0,000054759216	0,000000000000	0,000086819612	0,000057319507	0,000042700903	0,000066398813
D915	GARDA	Veneto	Verona	0,000151812508	0,000118461112	0,000049860572	0,000180118726	0,000000000000	0,000151830053	0,000061845047	0,000000000000	0,000119887447
D957	GAZZO VERONESE	Veneto	Verona	0,000104194329	0,000063357244	0,000089792414	0,000076452265	0,000000000000	0,000098171196	0,000082755615	0,000000000000	0,000081373728
E171	GREZZANA	Veneto	Verona	0,000193356147	0,000108368578	0,000177411161	0,000131212461	0,000000000000	0,000255403265	0,000171487042	0,000000000000	0,000161589680
E284	ILLASI	Veneto	Verona	0,000099587338	0,000067305606	0,000075732966	0,000082930774	0,000000000000	0,000095921061	0,000072137815	0,000000000000	0,000078713784
E349	ISOLA DELLA SCALA	Veneto	Verona	0,000211451567	0,000155459312	0,000186776621	0,000154602934	0,000000000000	0,000191307138	0,000206586960	0,000238569289	0,000181319424
E358	ISOLA RIZZA	Veneto	Verona	0,000055179082	0,000042332812	0,000046695928	0,000041998766	0,000000000000	0,000061222748	0,000048186394	0,000000000000	0,000047843450
E489	LAVAGNO	Veneto	Verona	0,000143991967	0,000088358640	0,000143873007	0,000099168940	0,000000000000	0,000136466900	0,000124024301	0,000000000000	0,000114969898
E502	LAZISE	Veneto	Verona	0,000250426429	0,000282757019	0,000137625614	0,000321606839	0,000000000000	0,000441485594	0,000110501818	0,000335047221	0,000258017218
E512	LEGNAGO	Veneto	Verona	0,000476657185	0,000439908954	0,000422354216	0,000430928387	0,000258354575	0,000433952771	0,000528221056	0,000402140822	0,000447138985
E848	MALCESINE	Veneto	Verona	0,000174598115	0,000177815608	0,000076465654	0,000223633949	0,000061342804	0,000396636021	0,000056774612	0,000133634500	0,000182952383
E911	MARANO DI VALPOLICELLA	Veneto	Verona	0,000062238564	0,000030909468	0,000054214428	0,000048574444	0,000000000000	0,000061284753	0,000045893304	0,000000000000	0,000048802528
F172	MEZZANE DI SOTTO	Veneto	Verona	0,000052071223	0,000030194877	0,000038510777	0,000030948524	0,000010857584	0,000044915638	0,000032937488	0,000000000000	0,000036491005
F218	MINERBE	Veneto	Verona	0,000086471584	0,000057330877	0,000084092959	0,000070245333	0,000000000000	0,000072608877	0,000070700385	0,000000000000	0,000069917933
F461	MONTECCHIA DI CROSARA	Veneto	Verona	0,000080840039	0,000041924187	0,000063260638	0,000047849616	0,000000000000	0,000077990011	0,000058467635	0,000000000000	0,000058354515
F508	MONTEFORTE D'ALPONE	Veneto	Verona	0,000147489852	0,000094240603	0,000144884360	0,000110828372	0,000000000000	0,000130050297	0,000144821531	0,000000000000	0,000121145322
F789	MOZZECANE	Veneto	Verona	0,000123317627	0,000094392442	0,000111230611	0,000102771682	0,000000000000	0,000120419751	0,000107192421	0,000000000000	0,000103257679
F861	NEGRAR	Veneto	Verona	0,000309308164	0,000201380315	0,000233472176	0,000200397717	0,000000000000	0,000324716922	0,000319175599	0,000092244529	0,000249812493
F918	NOGARA	Veneto	Verona	0,000160828699	0,000083400419	0,000137648731	0,000132022908	0,000000000000	0,000138277513	0,000144898316	0,000110260207	0,000132985038
F921	NOGAROLE ROCCA	Veneto	Verona	0,000073786210	0,000055750712	0,000064990042	0,000052295679	0,000000000000	0,000073691044	0,000049589892	0,000000000000	0,000057427766
G080	OPPEANO	Veneto	Verona	0,000168064172	0,000120427159	0,000152966201	0,000121061907	0,000000000000	0,000172893791	0,000156370592	0,000228844022	0,000147371466
G297	PALU'	Veneto	Verona	0,000027487878	0,000012881729	0,000035849667	0,000014031728	0,000000000000	0,000031405493	0,000017394503	0,000000000000	0,000021421585
G365	PASTRENGO	Veneto	Verona	0,000061097527	0,000034836996	0,000050127660	0,000048808944	0,000000000000	0,000060248485	0,000043509464	0,000000000000	0,000047887988
G481	PESCANTINA	Veneto	Verona	0,000281317561	0,000193343187	0,000332573582	0,000217583375	0,000000000000	0,000271194271	0,000298226090	0,000307138753	0,000259593302
G489	PESCHIERA DEL GARDA	Veneto	Verona	0,000289445115	0,000268711026	0,000196871993	0,000420357470	0,000105703319	0,000368164628	0,000183916578	0,000057859271	0,000287713520
G945	POVEGLIANO VERONESE	Veneto	Verona	0,000121898162	0,000064555189	0,000106341595	0,000092001086	0,000000000000	0,000113907569	0,000103254799	0,000186374525	0,000103589780
H048	PRESSANA	Veneto	Verona	0,000047294770	0,000029825411	0,000037494604	0,000034611068	0,000000000000	0,000040967633	0,000034929004	0,000071196416	0,000038554586
H356	RIVOLI VERONESE	Veneto	Verona	0,000044746322	0,000029788591	0,000025967545	0,000027885697	0,000000000000	0,000049679325	0,000025024417	0,000000000000	0,000031773008
H522	RONCA'	Veneto	Verona	0,000073861940	0,000040072728	0,000083783878	0,000045805231	0,000000000000	0,000065644485	0,000054457848	0,000000000000	0,000056811258
H540	RONCO ALL'ADIGE	Veneto	Verona	0,000108721962	0,000069395601	0,000098451979	0,000071075066	0,000000000000	0,000112638059	0,000092522305	0,000000000000	0,000085834088
H606	ROVERCHIARA	Veneto	Verona	0,000052852571	0,000032559414	0,000046870295	0,000033087536	0,000000000000	0,000048615224	0,000042148571	0,000000000000	0,000039917001
H608	ROVERE' VERONESE	Veneto	Verona	0,000053549929	0,000024162074	0,000048795937	0,000028221187	0,000000000000	0,000066889525	0,000027818534	0,000002998208	0,000039138460
H610	ROVEREDO DI GUA'	Veneto	Verona	0,000030900557	0,000017737114	0,000038312118	0,000016037044	0,000000000000	0,000027909684	0,000020211069	0,000003837246	0,000023345151
H714	SALIZZOLE	Veneto	Verona	0,000075554007	0,000045930372	0,000045518171	0,000050236768	0,000000000000	0,000072068380	0,000054208236	0,000000000000	0,000054606019
H783	SAN BONIFACIO	Veneto	Verona	0,000367727529	0,000306941053	0,000407017386	0,000328477194	0,000000000000	0,000353017466	0,000416885881	0,000141014247	0,000343541957
H916	SAN GIOVANNI ILARIONE	Veneto	Verona	0,000092456818	0,000045057297	0,000088086918	0,000051672093	0,000000000000	0,000090134705	0,000069636860	0,000000000000	0,000068384484
H924	SAN GIOVANNI LUPATOTO	Veneto	Verona	0,000452758376	0,000348498240	0,000369065860	0,000364514335	0,000000000000	0,000387895704	0,000486117557	0,000382603720	0,000391547952
I003	SAN MARTINO BUON ALBERGO	Veneto	Verona	0,000281288600	0,000198517643	0,000298352310	0,000212707849	0,000000000000	0,000257937216	0,000282193152	0,000211624694	0,000246268416
H712	SAN MAURO DI SALINE	Veneto	Verona	0,000019189350	0,000006781509	0,000014125141	0,000008307121	0,000000000000	0,000020708863	0,000007054119	0,000000000000	0,000012102384
I105	SAN PIETRO DI MORUBIO	Veneto	Verona	0,000057568949	0,000039267708	0,000047589652	0,000039290734	0,000000000000	0,000054086038	0,000044024339	0,000000000000	0,000043990019
I109	SAN PIETRO IN CARIANO	Veneto	Verona	0,000227849233	0,000152221566	0,000249845585	0,000193507355	0,000094833427	0,000229436986	0,000240449437	0,000263410264	0,000216300880
I414	SAN ZENO DI MONTAGNA	Veneto	Verona	0,000050679260	0,000036153590	0,000036564145	0,000045041270	0,000000000000	0,000073805497	0,000018063923	0,000000000000	0,000041453584
H944	SANGUINETTO	Veneto	Verona	0,000078893107	0,000040958697	0,000085395861	0,000064958138	0,000000000000	0,000067320953	0,000066603443	0,000070089900	0,000067626971
I259	SANT'AMBROGIO DI VALPOLICELLA	Veneto	Verona	0,000203051444	0,000157889984	0,000190701069	0,000159128339	0,000076000874	0,000209568254	0,000201402639	0,000000000000	0,000175936540
I292	SANT'ANNA D'ALFAEDO	Veneto	Verona	0,000060574322	0,000031660112	0,000088072512	0,000034252745	0,000000000000	0,000088848440	0,000033572896	0,000073511241	0,000054448307
I594	SELVA DI PROGNO	Veneto	Verona	0,000034271525	0,000013812560	0,000047155582	0,000017324207	0,000000000000	0,000045853105	0,000013368603	0,000000000000	0,000026599450
I775	SOAVE	Veneto	Verona	0,000143444075	0,000084987126	0,000107216299	0,000103758580	0,000000000000	0,000119905394	0,000112349583	0,000020528965	0,000107838975

Codice catastale	Denominazione	Regione	Provincia	AMMINISTRAZIONE	POLIZIA LOCALE	ISTRUZIONE PUBBLICA	RIFIUTI	TPL	TERRITORIO E VIABILITÀ	SOCIALE	ASILI NIDO	COMPLESSIVO
I821	SOMMACAMPAGNA	Veneto	Verona	0,000278209955	0,000195941797	0,000274453950	0,000240154644	0,000000000000	0,000260130333	0,000272950649	0,000339486890	0,000253345950
I826	SONA	Veneto	Verona	0,000298527801	0,000206884234	0,000286900914	0,000226365821	0,000000000000	0,000302210368	0,000314799826	0,000288399184	0,000265871640
I850	SORGA'	Veneto	Verona	0,000059978719	0,000030409749	0,000066848225	0,000040477800	0,000000000000	0,000054472825	0,000046481150	0,000000000000	0,000047121286
L136	TERRAZZO	Veneto	Verona	0,000045646510	0,000025283677	0,000039811309	0,000031240132	0,000000000000	0,000044301947	0,000033916438	0,000000000000	0,000034828271
L287	TORRI DEL BENACO	Veneto	Verona	0,000115494579	0,000097103601	0,000051293847	0,000093060821	0,000000000000	0,000134952019	0,000048271156	0,000069727145	0,000088060792
L364	TREGNAGO	Veneto	Verona	0,000099688674	0,000046095681	0,000081901256	0,000071299815	0,000000000000	0,000098216990	0,000071660818	0,000124784629	0,000080399453
L396	TREVENZUOLO	Veneto	Verona	0,000052656493	0,000028841714	0,000057498178	0,000042031053	0,000000000000	0,000048238388	0,000037935142	0,000000000000	0,000042647900
L567	VALEGGIO SUL MINCIO	Veneto	Verona	0,000281239408	0,000211933025	0,000253560100	0,000249677753	0,000000000000	0,000305717368	0,000282186487	0,000400801509	0,000264616171
L722	VELO VERONESE	Veneto	Verona	0,000026535729	0,000011880180	0,000020849258	0,000011045946	0,000000000000	0,000028271343	0,000009645768	0,000000000000	0,000016909632
L781	VERONA	Veneto	Verona	0,005030826267	0,006560214459	0,007489738655	0,004946814078	0,007379475843	0,004987559197	0,007703410853	0,009698356268	0,006065974853
D193	VERONELLA	Veneto	Verona	0,000084573951	0,000056518294	0,000080962517	0,000056564811	0,000000000000	0,000077756722	0,000063986953	0,000000000000	0,000065401996
L810	VESTENANOVA	Veneto	Verona	0,000056436014	0,000026336098	0,000058141666	0,000029421121	0,000000000000	0,000056964180	0,000033501592	0,000000000000	0,000040732719
L869	VIGASIO	Veneto	Verona	0,000163582971	0,000120826276	0,000172147210	0,000122720156	0,000025607804	0,000152728968	0,000147790535	0,000000000000	0,000137127285
L912	VILLA BARTOLOMEA	Veneto	Verona	0,000113547037	0,000067393158	0,000097584053	0,000088254986	0,000000000000	0,000109104571	0,000086673014	0,000104025908	0,000093744352
L949	VILLAFRANCA DI VERONA	Veneto	Verona	0,000581768600	0,000462194911	0,000571155517	0,000489672425	0,000000000000	0,000590824829	0,000667867159	0,001092688193	0,000565085264
M172	ZEVIO	Veneto	Verona	0,000286352807	0,000200667660	0,000198440144	0,000236548800	0,000000000000	0,000244148442	0,000262611837	0,000266581021	0,000237727345
M178	ZIMELLA	Veneto	Verona	0,000083758357	0,000058528351	0,000097350936	0,000059320796	0,000000000000	0,000086528782	0,000067073802	0,000000000000	0,000069879213
A093	AGUGLIARO	Veneto	Vicenza	0,000031540663	0,000020303428	0,000030876078	0,000012063930	0,000005867311	0,000029545074	0,000016119890	0,000000000000	0,000021342177
A154	ALBETTONE	Veneto	Vicenza	0,000042148587	0,000028900246	0,000042301674	0,000025022931	0,000000000000	0,000042928723	0,000029594346	0,000000000000	0,000032363036
A220	ALONTE	Veneto	Vicenza	0,000032032896	0,000020639629	0,000043830366	0,000019006065	0,000000000000	0,000038592062	0,000018411545	0,000000000000	0,000026309223
A231	ALTAVILLA VICENTINA	Veneto	Vicenza	0,000214050097	0,000147261162	0,000224837359	0,000173711986	0,000000000000	0,000207013977	0,000199979612	0,000411587751	0,000199313496
A236	ALTISSIMO	Veneto	Vicenza	0,000044266383	0,000028925589	0,000050455548	0,000018323538	0,000000000000	0,000049040543	0,000026479907	0,000000000000	0,000032601057
A377	ARCUGNANO	Veneto	Vicenza	0,000145793987	0,000091264197	0,000107584009	0,000096505310	0,000019001098	0,000148251847	0,000099316337	0,000021314817	0,000109636372
A444	ARSIERO	Veneto	Vicenza	0,000072612293	0,000040914028	0,000049817217	0,000033273614	0,000000000000	0,000076775272	0,000051055077	0,000095369442	0,000053811755
A459	ARZIGNANO	Veneto	Vicenza	0,000424913907	0,000385722625	0,000375811183	0,000307676487	0,000000000000	0,000457437425	0,000480383582	0,000399295810	0,000384519272
A465	ASIAGO	Veneto	Vicenza	0,000209535242	0,000142048270	0,000100270882	0,000137335186	0,000000000000	0,000265435729	0,000113342163	0,000029997691	0,000152951042
A467	ASIGLIANO VENETO	Veneto	Vicenza	0,000021835033	0,000010447078	0,000023023648	0,000008856722	0,000000000000	0,000019965864	0,000011818103	0,000000000000	0,000014773396
A627	BARBARANO VICENTINO	Veneto	Vicenza	0,000084500661	0,000063976867	0,000083541537	0,000057745352	0,000000000000	0,000074562277	0,000071356818	0,000181118495	0,000074397368
A703	BASSANO DEL GRAPPA	Veneto	Vicenza	0,000816322747	0,000756956382	0,000788420150	0,000712184220	0,000474694568	0,000856214176	0,000942560837	0,000615663649	0,000786916119
A954	BOLZANO VICENTINO	Veneto	Vicenza	0,000114365705	0,000081295878	0,000090852357	0,000077031105	0,000034019504	0,000107741099	0,000091955713	0,000035408221	0,000089975081
B132	BREGANZE	Veneto	Vicenza	0,000159552816	0,000092472945	0,000165030034	0,000102569072	0,000000000000	0,000139513960	0,000147883185	0,000035408221	0,000127202487
B143	BRENDOLA	Veneto	Vicenza	0,000128176800	0,000077810011	0,000122494535	0,000080598699	0,000000000000	0,000126359925	0,000095054537	0,000108246404	0,000102498548
B161	BRESSANVIDO	Veneto	Vicenza	0,000056897842	0,000036015906	0,000061564458	0,000039985838	0,000000000000	0,000055276883	0,000041963866	0,000059636134	0,000047939298
B196	BROGLIANO	Veneto	Vicenza	0,000067485058	0,000035489755	0,000072089583	0,000039874551	0,000000000000	0,000066553857	0,000045297182	0,000061196637	0,000053471955
B403	CALDOGNO	Veneto	Vicenza	0,000199641431	0,000098662676	0,000198283496	0,000134030015	0,000000000000	0,000172594118	0,000190387538	0,000120558815	0,000161840119
B433	CALTRANO	Veneto	Vicenza	0,000051038301	0,000022332771	0,000041221221	0,000023371114	0,000000000000	0,000056183470	0,000032092711	0,000000827589	0,000035322731
B441	CALVENE	Veneto	Vicenza	0,000029893894	0,000013992252	0,000026214095	0,000012896430	0,000000000000	0,000027108259	0,000017615583	0,000000000000	0,000019856901
B485	CAMISANO VICENTINO	Veneto	Vicenza	0,000187753611	0,000152757031	0,000166226245	0,000148112249	0,000000000000	0,000196849032	0,000185383865	0,000000000000	0,000160234150
B511	CAMPIGLIA DEI BERICI	Veneto	Vicenza	0,000034456958	0,000022389648	0,000025654649	0,000017434667	0,000000000000	0,000032709988	0,000021216285	0,000066098374	0,000026336536
B547	CAMPOLONGO SUL BRENTA	Veneto	Vicenza	0,000021892245	0,000009757422	0,000009386066	0,000011250440	0,000000000000	0,000018000563	0,000011098572	0,000000000000	0,000013149458
B835	CARRE'	Veneto	Vicenza	0,000069346780	0,000048026003	0,000058652154	0,000037794602	0,000000000000	0,000078445012	0,000050943692	0,000000000000	0,000052347720
B844	CARTIGLIANO	Veneto	Vicenza	0,000067967193	0,000038798236	0,000053960817	0,000034395556	0,000027155407	0,000067383739	0,000056195041	0,000008034602	0,000050308016
C037	CASSOLA	Veneto	Vicenza	0,000245173127	0,000193100240	0,000242804108	0,000194513917	0,000000000000	0,000247493831	0,000263052511	0,000336920844	0,000227626418
C056	CASTEGNERO	Veneto	Vicenza	0,000051991893	0,000034281322	0,000053448763	0,000030273059	0,000000000000	0,000049544381	0,000036663048	0,000010985406	0,000039844223
C119	CASTELGOMBERTO	Veneto	Vicenza	0,000110917169	0,000077650921	0,000105391806	0,000069066404	0,000000000000	0,000103904352	0,000088573336	0,000000000000	0,000085536048
C605	CHIAMPO	Veneto	Vicenza	0,000218191374	0,000173879139	0,000276936540	0,000126436073	0,000000000000	0,000223088773	0,000227923782	0,000000000000	0,000186632226
C650	CHIUPPANO	Veneto	Vicenza	0,000052547112	0,000031504537	0,000043003972	0,000024710153	0,000000000000	0,000048094053	0,000037253497	0,000000000000	0,000036416115
C734	CISMON DEL GRAPPA	Veneto	Vicenza	0,000032817307	0,000011933402	0,000010176988	0,000018534211	0,000000000000	0,000039576302	0,000014733221	0,000000000000	0,000020876019
C824	COGOLLO DEL CENGIO	Veneto	Vicenza	0,000066276330	0,000040355724	0,000066572765	0,000033644885	0,000000000000	0,000072717427	0,000043234929	0,000000000000	0,000049366312
C949	CONCO	Veneto	Vicenza	0,000057987822	0,000028299890	0,000045745396	0,000033945569	0,000000000000	0,000063936958	0,000033006985	0,000000000000	0,000041543426
D020	CORNEDO VICENTINO	Veneto	Vicenza	0,000210642467	0,000144419998	0,000257571785	0,000124809567	0,000000000000	0,000208560219	0,000207641198	0,000265168829	0,000185926561
D107	COSTABISSARA	Veneto	Vicenza	0,000136131298	0,000111692087	0,000118893232	0,000092485127	0,000057621994	0,000122089049	0,000104665168	0,000003727181	0,000107242105
D136	CREAZZO	Veneto	Vicenza	0,000203402573	0,000134420649	0,000172450380	0,000138874939	0,000071733884	0,000196859034	0,000199556902	0,000274036811	0,000175738505
D156	CRESPADORO	Veneto	Vicenza	0,000035269067	0,000015727938	0,000031013210	0,000013554937	0,000000000000	0,000033103308	0,000016256874	0,000000000000	0,000022494676
D379	DUEVILLE	Veneto	Vicenza	0,000243658005	0,000179070633	0,000229109589	0,000189024340	0,000000000000	0,000213838901	0,000254650362	0,000262631997	0,000214412016
D407	ENEGO	Veneto	Vicenza	0,000057720683	0,000027346377	0,000024801509	0,000030692879	0,000000000000	0,000057617557	0,000026412423	0,000000000000	0,000036037844
D496	FARA VICENTINO	Veneto	Vicenza	0,000081309095	0,000044877779	0,000070785675	0,000033294064	0,000000000000	0,000073028607	0,000050682299	0,000000000000	0,000054254149
D750	FOZA	Veneto	Vicenza	0,000025325780	0,000010094856	0,000023127620	0,000008749428	0,000000000000	0,000029880667	0,000010274056	0,000000000000	0,000016576153
D882	GALLIO	Veneto	Vicenza	0,000087304214	0,000032259068	0,000041402972	0,000049987822	0,000000000000	0,000083139465	0,000035747361	0,000000000000	0,000054161819

Codice catastale	Denominazione	Regione	Provincia	AMMINISTRAZIONE	POLIZIA LOCALE	ISTRUZIONE PUBBLICA	RIFIUTI	TPL	TERRITORIO E VIABILITÀ	SOCIALE	ASILI NIDO	COMPLESSIVO
D897	GAMBELLARA	Veneto	Vicenza	0,000061622518	0,000037235583	0,000063631531	0,000038160120	0,000007105099	0,000058920864	0,000046456993	0,000000000000	0,000047732007
D902	GAMBUGLIANO	Veneto	Vicenza	0,000021316775	0,000007638979	0,000018467713	0,000007311579	0,000004585554	0,000019029900	0,000009767643	0,000000000000	0,000013204740
E184	GRISIGNANO DI ZOCCO	Veneto	Vicenza	0,000081620115	0,000062098278	0,000056780080	0,000057803885	0,000000000000	0,000076808564	0,000065138762	0,000000000000	0,000062307331
E226	GRUMOLO DELLE ABBADESSE	Veneto	Vicenza	0,000076331264	0,000055440911	0,000058506069	0,000050483181	0,000000000000	0,000068262463	0,000053954325	0,000080034602	0,000056784551
E354	ISOLA VICENTINA	Veneto	Vicenza	0,000157575587	0,000132819187	0,000151464386	0,000112941727	0,000000000000	0,000159632775	0,000147521382	0,000147359854	0,000139596153
E403	LAGHI	Veneto	Vicenza	0,000012436153	0,000001401580	0,000001936679	0,000002256813	0,000000000000	0,000021237755	0,000001974404	0,000000000000	0,000006593055
E465	LASTEBASSE	Veneto	Vicenza	0,000013293290	0,000002709448	0,000003245580	0,000004295201	0,000000000000	0,000036979796	0,000002915587	0,000000000000	0,000009817897
E671	LONGARE	Veneto	Vicenza	0,000105042889	0,000076339860	0,000096840001	0,000066800989	0,000027421592	0,000098098790	0,000083837295	0,000000000000	0,000081930525
E682	LONIGO	Veneto	Vicenza	0,000279759394	0,000212018601	0,000301573207	0,000210244472	0,000088963079	0,000250405284	0,000314419700	0,000259951497	0,000254787875
E731	LUGO DI VICENZA	Veneto	Vicenza	0,000074429949	0,000035428002	0,000067441427	0,000037627842	0,000000000000	0,000063709944	0,000053502618	0,000000000000	0,000051973581
E762	LUSIANA	Veneto	Vicenza	0,000066157255	0,000032254505	0,000060615978	0,000026238958	0,000000000000	0,000073748427	0,000040802538	0,000000000000	0,000045930069
E864	MALO	Veneto	Vicenza	0,000248573822	0,000165253096	0,000252341037	0,000160892727	0,000000000000	0,000240234758	0,000255354285	0,000282895930	0,000214992487
E912	MARANO VICENTINO	Veneto	Vicenza	0,000161582395	0,000077314795	0,000152149121	0,000102256657	0,000051342719	0,000148819399	0,000149748802	0,000248657667	0,000136386116
E970	MAROSTICA	Veneto	Vicenza	0,000265102397	0,000189864884	0,000266661405	0,000152589486	0,000000000000	0,000230457542	0,000257532323	0,000329866393	0,000220712928
F019	MASON VICENTINO	Veneto	Vicenza	0,000067500939	0,000042554647	0,000079573321	0,000039084551	0,000015322034	0,000060792097	0,000050439777	0,000000846377	0,000052752558
F306	MOLVENA	Veneto	Vicenza	0,000050804025	0,000024656350	0,000041535840	0,000029040433	0,000000000000	0,000049063765	0,000036464753	0,000031797407	0,000037778622
F486	MONTE DI MALO	Veneto	Vicenza	0,000058019972	0,000039520599	0,000050603379	0,000024181207	0,000000000000	0,000061741424	0,000039674612	0,000020589729	0,000041981585
F442	MONTEBELLO VICENTINO	Veneto	Vicenza	0,000117838276	0,000091319630	0,000100077151	0,000080970414	0,000000000000	0,000111116584	0,000093677860	0,000117084491	0,000096543115
F464	MONTECCHIO MAGGIORE	Veneto	Vicenza	0,000400221180	0,000249100232	0,000383052473	0,000281852695	0,000083849743	0,000368666131	0,000459101389	0,000153257489	0,000342151524
F465	MONTECCHIO PRECALCINO	Veneto	Vicenza	0,000092602426	0,000062039104	0,000081351199	0,000054853838	0,000000000000	0,000092160867	0,000069820959	0,000028885654	0,000070953360
F514	MONTEGALDA	Veneto	Vicenza	0,000064726821	0,000030474911	0,000044310762	0,000044576600	0,000000000000	0,000053992364	0,000043571837	0,000000000000	0,000045633267
F515	MONTEGALDELLA	Veneto	Vicenza	0,000037968898	0,000020849902	0,000037199165	0,000020142411	0,000000000000	0,000032360942	0,000021352765	0,000000000000	0,000026476483
F662	MONTEVIALE	Veneto	Vicenza	0,000051338586	0,000030564493	0,000052253643	0,000030755389	0,000019004266	0,000054042253	0,000039165465	0,000122389141	0,000045423295
F675	MONTICELLO CONTE OTTO	Veneto	Vicenza	0,000158372479	0,000102156958	0,000133419060	0,000118508301	0,000064163521	0,000139655955	0,000151302282	0,000256317665	0,000138701876
F696	MONTORSO VICENTINO	Veneto	Vicenza	0,000059308071	0,000038983446	0,000057240520	0,000036967313	0,000000000000	0,000054304007	0,000041136319	0,000000000000	0,000044656261
F768	MOSSANO	Veneto	Vicenza	0,000038908721	0,000018315945	0,000029385896	0,000025476570	0,000000000000	0,000033729971	0,000026512069	0,000000000000	0,000027684897
F829	MUSSOLENTE	Veneto	Vicenza	0,000129100028	0,000079416752	0,000135104860	0,000077404948	0,000000000000	0,000126744306	0,000113008128	0,000000931795	0,000101908035
F838	NANTO	Veneto	Vicenza	0,000054017546	0,000034510130	0,000060243775	0,000038364171	0,000000000000	0,000050455859	0,000037113790	0,000116614495	0,000047630042
F922	NOGAROLE VICENTINO	Veneto	Vicenza	0,000024782668	0,000014190797	0,000029904190	0,000011291117	0,000000000000	0,000029751643	0,000010456218	0,000000000000	0,000018301488
F957	NOVE	Veneto	Vicenza	0,000092541069	0,000058113056	0,000067710752	0,000062675981	0,000000000000	0,000084965989	0,000079327648	0,000007111024	0,000070270342
F964	NOVENTA VICENTINA	Veneto	Vicenza	0,000161204992	0,000120357657	0,000149930036	0,000144819921	0,000000000000	0,000151660269	0,000162528389	0,000132197586	0,000146621441
G095	ORGIANO	Veneto	Vicenza	0,000059236327	0,000038835411	0,000070814800	0,000043656325	0,000000000000	0,000056145123	0,000050080879	0,000000000000	0,000049610093
G406	PEDEMONTE	Veneto	Vicenza	0,000021364873	0,000006594165	0,000014362099	0,000008928375	0,000000000000	0,000021415073	0,000011307666	0,000000000000	0,000013399432
G560	PIANEZZE	Veneto	Vicenza	0,000040376642	0,000023134405	0,000054900713	0,000021037267	0,000000000000	0,000038803091	0,000031062299	0,000000000000	0,000031928645
G694	PIOVENE ROCCHETTE	Veneto	Vicenza	0,000148970388	0,000094782910	0,000133880748	0,000095900795	0,000000000000	0,000142624032	0,000134249838	0,000653270012	0,000142730010
G776	POJANA MAGGIORE	Veneto	Vicenza	0,000080149442	0,000051794192	0,000097412077	0,000056841439	0,000000000000	0,000076646128	0,000065118542	0,000000000000	0,000066453705
G931	POSINA	Veneto	Vicenza	0,000026979764	0,000010986387	0,000016506758	0,000008710805	0,000000000000	0,000030962534	0,000008928622	0,000000000000	0,000016038795
G943	POVE DEL GRAPPA	Veneto	Vicenza	0,000062398392	0,000030463950	0,000058234421	0,000036490752	0,000018914030	0,000057140945	0,000043942136	0,000006771020	0,000046314685
G957	POZZOLEONE	Veneto	Vicenza	0,000050882957	0,000032455303	0,000045271467	0,000025917630	0,000000000000	0,000049879655	0,000038508795	0,000093573915	0,000040924340
H134	QUINTO VICENTINO	Veneto	Vicenza	0,000100541156	0,000082381962	0,000093748189	0,000068233647	0,000010106993	0,000092977154	0,000082465879	0,000020499496	0,000080825082
H214	RECOARO TERME	Veneto	Vicenza	0,000145073681	0,000086924572	0,000096436912	0,000075202504	0,000083911854	0,000151858034	0,000110949338	0,000110221123	0,000109976369
H361	ROANA	Veneto	Vicenza	0,000148138658	0,000060465285	0,000073607071	0,000096296633	0,000000000000	0,000153676312	0,000063379339	0,000000393564	0,000097737475
H512	ROMANO D'EZZELINO	Veneto	Vicenza	0,000247739033	0,000179607610	0,000214471218	0,000187860477	0,000000000000	0,000244980637	0,000263896521	0,000261804635	0,000218513667
H556	ROSA'	Veneto	Vicenza	0,000240862847	0,000175112867	0,000277650719	0,000213947527	0,000000000000	0,000242742720	0,000253014044	0,000463177666	0,000238067077
H580	ROSSANO VENETO	Veneto	Vicenza	0,000137830457	0,000092427872	0,000137462462	0,000082735871	0,000000000000	0,000138559291	0,000125482423	0,000068921043	0,000112285476
H594	ROTZO	Veneto	Vicenza	0,000025269464	0,000007889697	0,000017662739	0,000010932135	0,000000000000	0,000029763035	0,000008739857	0,000000000000	0,000016001364
F810	SALCEDO	Veneto	Vicenza	0,000025820793	0,000009758527	0,000015187546	0,000007840108	0,000000000000	0,000024761717	0,000013548673	0,000000000000	0,000015119614
I047	SAN NAZARIO	Veneto	Vicenza	0,000038289756	0,000020939668	0,000021444874	0,000022179431	0,000000000000	0,000038433367	0,000024012059	0,000000000000	0,000026150249
I117	SAN PIETRO MUSSOLINO	Veneto	Vicenza	0,000033516796	0,000019635453	0,000041038744	0,000012586274	0,000000000000	0,000031902808	0,000020073175	0,000000000000	0,000023873151
I401	SAN VITO DI LEGUZZANO	Veneto	Vicenza	0,000068308831	0,000046768493	0,000043714096	0,000038314666	0,000000000000	0,000059949366	0,000054064898	0,000011002907	0,000048540423
H829	SANDRIGO	Veneto	Vicenza	0,000155751805	0,000100437407	0,000143416555	0,000095439278	0,000000000000	0,000152942770	0,000135337457	0,000000931795	0,000121027406
I353	SANTORSO	Veneto	Vicenza	0,000118101639	0,000081407232	0,000089058525	0,000062536087	0,000000000000	0,000095558933	0,000090873514	0,000184985115	0,000090027887
I425	SARCEDO	Veneto	Vicenza	0,000097621890	0,000069814181	0,000093087759	0,000045906512	0,000000000000	0,000093954968	0,000076695271	0,000000000000	0,000071862642
I430	SAREGO	Veneto	Vicenza	0,000111545931	0,000083066888	0,000134280239	0,000077065501	0,000000000000	0,000101743342	0,000093215610	0,000211308292	0,000100729113
I527	SCHIAVON	Veneto	Vicenza	0,000051314946	0,000037650230	0,000035080843	0,000041145603	0,000000000000	0,000050166007	0,000035027756	0,000000000000	0,000039635258
I531	SCHIO	Veneto	Vicenza	0,000718940011	0,000399279437	0,000554740999	0,000538655486	0,000388425093	0,000738507235	0,000804819584	0,000372708840	0,000620286348
I783	SOLAGNA	Veneto	Vicenza	0,000040670602	0,000017106646	0,000027813670	0,000031066112	0,000000000000	0,000040561566	0,000026083544	0,000000000000	0,000030019684
I867	SOSSANO	Veneto	Vicenza	0,000082733140	0,000055288072	0,000102700715	0,000044596535	0,000000000000	0,000075002132	0,000066617499	0,000000000000	0,000064833937
I879	SOVIZZO	Veneto	Vicenza	0,000127217595	0,000065053804	0,000135462181	0,000085324286	0,000011320962	0,000119653864	0,000109372423	0,000000000000	0,000101399626

Codice catastale	Denominazione	Regione	Provincia	AMMINISTRAZIONE	POLIZIA LOCALE	ISTRUZIONE PUBBLICA	RIFIUTI	TPL	TERRITORIO E VIABILITA	SOCIALE	ASILI NIDO	COMPLESSIVO
L156	TEZZE SUL BRENTA	Veneto	Vicenza	0,000197105158	0,000164094470	0,000215866501	0,000170914838	0,000000000000	0,000208883230	0,000205657816	0,000001838439	0,000179851689
L157	THIENE	Veneto	Vicenza	0,000448313174	0,000386820277	0,000336181971	0,000312982295	0,000000000000	0,000497038057	0,000484692187	0,000682697776	0,000397731449
D717	TONEZZA DEL CIMONE	Veneto	Vicenza	0,000031795381	0,000010152486	0,000010898004	0,000011767434	0,000000000000	0,000024879447	0,000006709123	0,000000000000	0,000001755321
L248	TORREBELVICINO	Veneto	Vicenza	0,000106991818	0,000085216848	0,000109438250	0,000035534111	0,000033988195	0,000109495024	0,000085129034	0,000129494451	0,000087270787
L297	TORRI DI QUARTESOLO	Veneto	Vicenza	0,000225283443	0,000163886526	0,000166766820	0,000185136084	0,000016542318	0,000194776247	0,000213788683	0,000154363438	0,000103023387
L435	TRISSINO	Veneto	Vicenza	0,000107518061	0,000113942260	0,000116456134	0,000104486393	0,000000000000	0,000168394698	0,000137376732	0,000013686437	0,000128619886
M084	VALDAGNO	Veneto	Vicenza	0,000086864252	0,000039945179	0,000070827673	0,000036939533	0,000000000000	0,000059225455	0,000037390401	0,000043744735	0,000045306152
L561	VALDAGNO	Veneto	Vicenza	0,000490944881	0,000320868975	0,000393310372	0,000313620437	0,000264283446	0,000456795519	0,000542524382	0,000717408614	0,000427546063
L564	VALDASTICO	Veneto	Vicenza	0,000034208101	0,000013387830	0,000032879393	0,000012714582	0,000000000001	0,000037305231	0,000018374814	0,000035393451	0,000024441634
L824	VALLI DEL PASUBIO	Veneto	Vicenza	0,000076548237	0,000042010867	0,000104957849	0,000035893903	0,000000000000	0,000184824735	0,000042356459	0,000004951047	0,000049510478
L850	VALSTAGNA	Veneto	Vicenza	0,000043515813	0,000019828771	0,000013240641	0,000026204847	0,000000000001	0,000041838318	0,000026557455	0,000000000000	0,000030505225
Z723	VELO D'ASTICO	Veneto	Vicenza	0,000056545183	0,000029695123	0,000040421592	0,000022054435	0,000010000000	0,000052744385	0,000032589445	0,000008157885	0,000035538264
L840	VICENZA	Veneto	Vicenza	0,002186403278	0,002568731068	0,003175233127	0,002578443386	0,003194786983	0,002187469653	0,002787617198	0,003387403383	0,002626160088
L952	VILLAGA	Veneto	Vicenza	0,000041580352	0,000020419886	0,000025722625	0,000020008525	0,000000000000	0,000040140992	0,000022649509	0,000000000000	0,000026848824
M032	VILLAVERLA	Veneto	Vicenza	0,000108601957	0,000108601957	0,000106509546	0,000096509546	0,000000000001	0,000085266731	0,000085623550	0,000021257583	0,000093318516
M145	ZANE'	Veneto	Vicenza	0,000123015364	0,000108444169	0,000102367244	0,000074932114	0,000000000000	0,000125828774	0,000101457885	0,000002795385	0,000094386558
M170	ZERMEGHEDO	Veneto	Vicenza	0,000128535356	0,000116956575	0,000103128080	0,000071108753	0,000000000000	0,000025146243	0,000014947889	0,000000000000	0,000011811049
M154	ZOVENCEDO	Veneto	Vicenza	0,000022328171	0,000007830134	0,000011116550	0,000006246550	0,000002656958	0,000018543955	0,000008208483	0,000000000000	0,000001343705
M169	ZUGLIANO	Veneto	Vicenza	0,000119537564	0,000094309298	0,000111969498	0,000067606436	0,000000000000	0,000116456161	0,000103473622	0,000000000000	0,000091954416

18A01214

Leonardo Circelli, *redattore* Delia Chiara, *vice redattore*

(WI-GU-2018-SON-008) Roma, 2018 - Istituto Poligrafico e Zecca dello Stato S.p.A.